



*Ministero dello Sviluppo
Economico*



Regione Molise

Fondo di Sviluppo e Coesione 2007-2013

Accordo di Programma Quadro

Immobili privati in classe di priorità "A"

ALLEGATO

1.c

SCHEDE DI MONITORAGGIO

Roma, 9 ottobre 2013





Dipartimento per lo Sviluppo
e la Coesione Economica



Applicativo cofinanziato dall'Unione Europea
Fondo Europeo di Sviluppo Regionale (FESR)

10 - Scheda Progetto: MOS2.EP001PR

SGPQ - Sistema Gestione Progetti

Intesa: MOLISE
Strumento: Accordo di Programma Quadro - Immobili privati in classe di priorità "A"
Responsabile Strumento: Direttore Agenzia Regionale di Protezione Civile

1 - DATI IDENTIFICATIVI

Codice Progetto: MOS2.EP001PR

Versione del: 31/10/2013

C.U.P.: J13F13000140006

Titolo Progetto: Realizzazione di una paratia a sostegno della Strada provinciale quale opera aggiuntiva a servizio del P.E.U. 19B01 SP01 di classe A - Strada Provinciale/Piazza Municipio

Settore Progetto: OPERE E INFRASTRUTTURE SOCIALI - ABITATIVE - RICOSTRUZIONI PER CALAMITA' NATURALI

Tipo Progetto: CONCESSIONE DI CONTRIBUTI AD ALTRI SOGGETTI (DIVERSI DA UNITA' PRODUTTIVE) - RISTRUTTURAZIONE

Localizzazione:

Regione	Provincia	Comune
MOLISE	CAMPOBASSO	BONEFRO

Coordinate di georeferenziazione:

Latitudine			Longitudine		
Gradi	Primi	Secondi	Gradi	Primi	Secondi
41	42	19,00	-14	56	3,00

Responsabili Progetto:

Ruolo
Attuatore
Programmatore

Soggetto
COMUNE DI BONEFRO (CB)
REGIONE MOLISE

Responsabile
Geom. Nicola Rea

Indirizzo
Via XX Settembre 98 - 86041 Bonefro - CB

Stato Progetto: Attivo - Inserimento

Criticità Finanziaria:

Note:



2 - CRONOPROGRAMMA DEL PROGETTO

A. Fase disponibile alla data di approvazione/sottoscrizione dello strumento attuativo: Concessione finanziamento

B. Iter Procedurale: Aiuti a Individui

Attività	Data Inizio		Data Fine		Soggetto Competente	Note
	Prevista	Effettiva	Prevista	Effettiva		
Concessione finanziamento						
Esecuzione investimenti						
Chiusura intervento						

Altre Attività	Data Inizio		Data Fine		Soggetto Competente	Note
	Prevista	Effettiva	Prevista	Effettiva		

Approvazioni	Data Approvazione		Data Approvazione		Soggetto Competente	Note
	Prevista		Effettiva			

C. Sospensione Lavori:

Motivo	Data Inizio		Data Fine	
	Prevista	Effettiva	Prevista	Effettiva

D. Procedura di Aggiudicazione:

Gara	Attività	Data Prevista	Data Effettiva	Soggetto Competente	Note
------	----------	---------------	----------------	---------------------	------

- -



3 - PIANO ECONOMICO

Costo Complessivo (Euro): 170.243,00

Anno	Realizzato (Euro)	Da Realizzare (Euro)	Totale (Euro)
2012	0,00	0,00	0,00
2013	14.000,00	86.000,00	100.000,00
2014	0,00	70.243,00	70.243,00
Totali	14.000,00	156.243,00	170.243,00

Avanzamento Spese (%): 8,22

4 - PIANO FINANZIARIO

Totale Finanziamento (Euro): 170.243,00

Anno	Fonte	Descrizione della fonte / Estremi del provvedimento	Importo Finanziamento (Euro)	Proveniente da economia
2012	Stato Fondo Aree Sottoutilizzate	Legge.208/1998 - Delibera n.62/2011 - Infrastrutture strategiche interregionali e regionali	170.243,00	N

5 - AVANZAMENTO CONTABILE

A. Impegni Contrattualizzati

Importo Totale (Euro):

Data	Codice	Importo (Euro)	Note
------	--------	-------------------	------

B. Disposizioni di Pagamenti

Importo Totale (Euro):

Data	Codice	Importo (Euro)	Importo FAS (Euro)	Importo Ammesso (Euro)	Note
------	--------	-------------------	-----------------------	------------------------------	------

C. Economie

Importo Totale (Euro):





Anno Tipo Finanziamento

Importo

6 - AVANZAMENTO FISICO

A. Avanzamento Lavori:

Data	Progressivo	Descrizione	Importo (Euro)	Note
------	-------------	-------------	-------------------	------

B. Indicatori di Realizzazione Fisica:

Descrizione indicatore (U.M.)	Valore Obiettivo	Valore Attuale	Valore Concluso	Valore Conseguito
Riduzione nei consumi energetici (TEP)	0,00			
Volume oggetto di intervento (mc)	0,00			

C. Indicatori Occupazionali:

Descrizione indicatore (U.M.)	Valore Obiettivo	Valore Attuale	Valore Concluso	Valore Conseguito
Occupazione creata/N. giornate (N)	0,00			
Occupazione creata (NUnità)	0,00			

D. Indicatori Opzionali:

Descrizione indicatore (U.M.)	Valore Obiettivo	Valore Attuale	Valore Concluso	Valore Conseguito
-------------------------------	------------------	----------------	-----------------	-------------------

E. Indicatori di Programma:

Descrizione indicatore (U.M.) - Programma	Valore Obiettivo	Valore Attuale	Valore Concluso	Valore Conseguito
---	------------------	----------------	-----------------	-------------------

Note Metodologiche

❖ Nella sezione Coordinate di georeferenziazione i valori vanno espressi in gradi, primi e secondi del sistema sessagesimale.





Intesa: MOLISE
Strumento: Accordo di Programma Quadro - Immobili privati in classe di priorità "A"
Responsabile Strumento: Direttore Agenzia Regionale di Protezione Civile

1 - DATI IDENTIFICATIVI

Codice Progetto: MOS2.EP002PR
C.U.P.: J13F13000000006
Titolo Progetto: lavori di ricostruzione immobili privati in classe di priorità "A" - PEU 19A30 Sp 1
Settore Progetto: OPERE E INFRASTRUTTURE SOCIALI - ABITATIVE - RICOSTRUZIONI PER CALAMITA' NATURALI
Tipo Progetto: CONCESSIONE DI CONTRIBUTI AD ALTRI SOGGETTI (DIVERSI DA UNITA' PRODUTTIVE) - RISTRUTTURAZIONE
Localizzazione:

Versione del: 31/10/2013

Regione	Provincia	Comune
MOLISE	CAMPOBASSO	BONEFRO

Coordinate di georeferenziazione:

Latitudine			Longitudine		
Gradi	Primi	Secondi	Gradi	Primi	Secondi
41	42	19,00	-14	56	3,00

Responsabili Progetto:

Ruolo	Soggetto	Responsabile	Indirizzo
Attuatore	COMUNE DI BONEFRO (CB)	Geom. Nicola Rea	Via XX Settembre 98 - 86041 Bonefro - CB
Programmatore	REGIONE MOLISE		

Stato Progetto: Attivo - Inserimento

Criticità Finanziaria:

Note:





2 - CRONOPROGRAMMA DEL PROGETTO

A. Fase disponibile alla data di approvazione/sottoscrizione dello strumento attuativo: Concessione finanziamento

B. Iter Procedurale: Aiuti a Individui

Attività	Data Inizio		Data Fine		Soggetto Competente	Note
	Prevista	Effettiva	Prevista	Effettiva		
Concessione finanziamento						
Esecuzione investimenti						
Chiusura intervento						

Altre Attività	Data Inizio		Data Fine		Soggetto Competente	Note
	Prevista	Effettiva	Prevista	Effettiva		

Approvazioni	Data Approvazione		Data Approvazione		Soggetto Competente	Note
	Prevista		Effettiva			

C. Sospensione Lavori:

Motivo	Data Inizio		Data Fine	
	Prevista	Effettiva	Prevista	Effettiva

D. Procedura di Aggiudicazione:

Gara	Attività	Data Prevista	Data Effettiva	Soggetto Competente	Note
------	----------	---------------	----------------	---------------------	------

-

-





3 - PIANO ECONOMICO

Costo Complessivo (Euro): 272.974,52

Anno	Realizzato (Euro)	Da Realizzare (Euro)	Totale (Euro)
2011	0,00	0,00	0,00
2012	109.189,81	0,00	109.189,81
2013	119.408,30	20.000,00	139.408,30
2014	0,00	24.376,41	24.376,41
Totali	228.598,11	44.376,41	272.974,52

Avanzamento Spese (%): 83,74

4 - PIANO FINANZIARIO

Totale Finanziamento (Euro): 272.974,52

Anno	Fonte	Descrizione della fonte / Estremi del provvedimento	Importo Finanziamento (Euro)	Proveniente da economia
2011	Stato Fondo Aree Sottoutilizzate	Legge.208/1998 - Delibera n.62/2011 - Infrastrutture strategiche interregionali e regionali	272.974,52	N

5 - AVANZAMENTO CONTABILE

A. Impegni Contrattualizzati

Importo Totale (Euro):

Data	Codice	Importo (Euro)	Note
------	--------	-------------------	------

B. Disposizioni di Pagamenti

Importo Totale (Euro):

Data	Codice	Importo (Euro)	Importo FAS (Euro)	Importo Ammesso (Euro)	Note
------	--------	-------------------	-----------------------	------------------------------	------





C. Economie

Importo Totale (Euro):

Anno	Tipo Finanziamento	Importo
------	--------------------	---------

6 - AVANZAMENTO FISICO

A. Avanzamento Lavori:

Data	Progressivo	Descrizione	Importo (Euro)	Note
------	-------------	-------------	----------------	------

B. Indicatori di Realizzazione Fisica:

Descrizione indicatore (U.M.)	Valore Obiettivo	Valore Attuale	Valore Concluso	Valore Conseguito
Riduzione nei consumi energetici (TEP)	0,00			
Volume oggetto di intervento (mc)	0,00			

C. Indicatori Occupazionali:

Descrizione indicatore (U.M.)	Valore Obiettivo	Valore Attuale	Valore Concluso	Valore Conseguito
Occupazione creata/N. giornate (N)	0,00			
Occupazione creata (NUnità)	0,00			

D. Indicatori Opzionali:

Descrizione indicatore (U.M.)	Valore Obiettivo	Valore Attuale	Valore Concluso	Valore Conseguito
-------------------------------	------------------	----------------	-----------------	-------------------

E. Indicatori di Programma:

Descrizione indicatore (U.M.) - Programma	Valore Obiettivo	Valore Attuale	Valore Concluso	Valore Conseguito
---	------------------	----------------	-----------------	-------------------

Note Metodologiche

❖ Nella sezione Coordinate di georeferenziazione i valori vanno espressi in gradi, primi e secondi del sistema sessagesimale.





Intesa: MOLISE
Strumento: Accordo di Programma Quadro - Immobili privati in classe di priorità "A"
Responsabile Strumento: Direttore Agenzia Regionale di Protezione Civile

1 - DATI IDENTIFICATIVI

Codice Progetto: MOS2.EP003PR
C.U.P.: J13F13000010006
Titolo Progetto: lavori di ricostruzione immobili privati in classe di priorità "A" - PEU 19B32 Sp 6
Settore Progetto: OPERE E INFRASTRUTTURE SOCIALI - ABITATIVE - RICOSTRUZIONI PER CALAMITA' NATURALI
Tipo Progetto: CONCESSIONE DI CONTRIBUTI AD ALTRI SOGGETTI (DIVERSI DA UNITA' PRODUTTIVE) - RISTRUTTURAZIONE
Localizzazione:

Versione del: 31/10/2013

Regione	Provincia	Comune
MOLISE	CAMPOBASSO	BONEFRO

Coordinate di georeferenziazione:

Latitudine			Longitudine		
Gradi	Primi	Secondi	Gradi	Primi	Secondi
41	42	19,00	-14	56	3,00

Responsabili Progetto:

Ruolo	Soggetto
Attuatore	COMUNE DI BONEFRO (CB)
Programmatore	REGIONE MOLISE

Responsabile
Geom. Nicola Rea

Indirizzo
Via XX Settembre 98 - 86041 Bonefro - CB

Stato Progetto: Attivo - Inserimento

Criticità Finanziaria:

Note:





2 - CRONOPROGRAMMA DEL PROGETTO

A. Fase disponibile alla data di approvazione/sottoscrizione dello strumento attuativo: Concessione finanziamento

B. Iter Procedurale: Aiuti a Individui

Attività	Data Inizio		Data Fine		Soggetto Competente	Note
	Prevista	Effettiva	Prevista	Effettiva		
Concessione finanziamento						
Esecuzione investimenti						
Chiusura intervento						

Altre Attività	Data Inizio		Data Fine		Soggetto Competente	Note
	Prevista	Effettiva	Prevista	Effettiva		

Approvazioni	Data Approvazione		Data Approvazione		Soggetto Competente	Note
	Prevista		Effettiva			

C. Sospensione Lavori:

Motivo	Data Inizio		Data Fine	
	Prevista	Effettiva	Prevista	Effettiva

D. Procedura di Aggiudicazione:

Gara	Attività	Data Prevista	Data Effettiva	Soggetto Competente	Note
------	----------	---------------	----------------	---------------------	------

- -





3 - PIANO ECONOMICO

Costo Complessivo (Euro): 693.306,68

Anno	Realizzato (Euro)	Da Realizzare (Euro)	Totale (Euro)
2012	142.153,70	0,00	142.153,70
2013	92.882,01	50.000,00	142.882,01
2014	0,00	200.000,00	200.000,00
2015	0,00	208.270,97	208.270,97
Totali	235.035,71	458.270,97	693.306,68

Avanzamento Spese (%): 33,90

4 - PIANO FINANZIARIO

Totale Finanziamento (Euro): 693.306,68

Anno	Fonte	Descrizione della fonte / Estremi del provvedimento	Importo Finanziamento (Euro)	Proveniente da economia
2011	Stato Fondo Aree Sottoutilizzate	Legge.208/1998 - Delibera n.62/2011 - Infrastrutture strategiche interregionali e regionali	693.306,68	N

5 - AVANZAMENTO CONTABILE

A. Impegni Contrattualizzati

Importo Totale (Euro):

Data	Codice	Importo (Euro)	Note
------	--------	-------------------	------

B. Disposizioni di Pagamenti

Importo Totale (Euro):

Data	Codice	Importo (Euro)	Importo FAS (Euro)	Importo Ammesso (Euro)	Note
------	--------	-------------------	-----------------------	------------------------------	------



C. Economie

Importo Totale (Euro):

Anno Tipo Finanziamento Importo

6 - AVANZAMENTO FISICO

A. Avanzamento Lavori:

Data Progressivo Descrizione Importo (Euro) Note

B. Indicatori di Realizzazione Fisica:

Descrizione indicatore (U.M.)	Valore Obiettivo	Valore Attuale	Valore Concluso	Valore Conseguito
Riduzione nei consumi energetici (TEP)	0,00			
Volume oggetto di intervento (mc)	0,00			

C. Indicatori Occupazionali:

Descrizione indicatore (U.M.)	Valore Obiettivo	Valore Attuale	Valore Concluso	Valore Conseguito
Occupazione creata/N. giornate (N)	0,00			
Occupazione creata (NUnità)	0,00			

D. Indicatori Opzionali:

Descrizione indicatore (U.M.)	Valore Obiettivo	Valore Attuale	Valore Concluso	Valore Conseguito
-------------------------------	------------------	----------------	-----------------	-------------------

E. Indicatori di Programma:

Descrizione indicatore (U.M.) - Programma	Valore Obiettivo	Valore Attuale	Valore Concluso	Valore Conseguito
---	------------------	----------------	-----------------	-------------------

Note Metodologiche

❖ Nella sezione Coordinate di georeferenziazione i valori vanno espressi in gradi, primi e secondi del sistema sessagesimale.





Intesa: MOLISE
Strumento: Accordo di Programma Quadro - Immobili privati in classe di priorità "A"
Responsabile Strumento: Direttore Agenzia Regionale di Protezione Civile

1 - DATI IDENTIFICATIVI

Codice Progetto: MOS2.EP004PU
C.U.P.: B18B12000000002
Titolo Progetto: lavori di ricostruzione immobili privati in classe di priorità "A" - PEU IACP 1
Settore Progetto: OPERE E INFRASTRUTTURE SOCIALI - ABITATIVE - RICOSTRUZIONI PER CALAMITA' NATURALI
Tipo Progetto: REALIZZAZIONE DI LAVORI PUBBLICI (OPERE ED IMPIANTISTICA) - COMPLETAMENTO DI RISTRUTTURAZIONE
Localizzazione:

Versione del: 31/10/2013

Regione	Provincia	Comune
MOLISE	CAMPOBASSO	BONEFRO

Coordinate di georeferenziazione:

Latitudine			Longitudine		
Gradi	Primi	Secondi	Gradi	Primi	Secondi
41	42	19,00	-14	56	3,00

Responsabili Progetto:

Ruolo	Soggetto	Responsabile	Indirizzo
Attuatore	Istituto Autonomo Case Popolari (IACP) di Campobasso	Ing. Nicola Iembo	Via Montegrappa 23
Programmatore	REGIONE MOLISE		

Stato Progetto: Attivo - Inserimento

Criticità Finanziaria:

Note:





2 - CRONOPROGRAMMA DEL PROGETTO

A. Fase disponibile alla data di approvazione/sottoscrizione dello strumento attuativo: Studio di fattibilità

B. Iter Procedurale: Realizzazione OOPP

Attività	Data Inizio		Data Fine		Soggetto Competente	Note
	Prevista	Effettiva	Prevista	Effettiva		
Studio di fattibilità						
Progettazione Preliminare						
Progettazione Definitiva						
Progettazione Esecutiva						
Esecuzione Lavori						
Collaudo						
Chiusura Intervento						
Funzionalità						

Altre Attività	Data Inizio		Data Fine		Soggetto Competente	Note
	Prevista	Effettiva	Prevista	Effettiva		
Approvazioni						

C. Sospensione Lavori:

Motivo	Data Inizio		Data Fine	
	Prevista	Effettiva	Prevista	Effettiva

D. Procedura di Aggiudicazione:

Gara	Attività	Data Prevista	Data Effettiva	Soggetto Competente	Note
-	-				





3 - PIANO ECONOMICO

Costo Complessivo (Euro): 492.584,67

Anno	Realizzato (Euro)	Da Realizzare (Euro)	Totale (Euro)
2012	121.862,20	0,00	121.862,20
2013	184.802,46	185.920,01	370.722,47
Totali	306.664,66	185.920,01	492.584,67

Avanzamento Spese (%): 62,26

4 - PIANO FINANZIARIO

Totale Finanziamento (Euro): 659.812,02

Anno	Fonte	Descrizione della fonte / Estremi del provvedimento	Importo Finanziamento (Euro)	Proveniente da economia
2011	Stato Fondo Aree Sottoutilizzate	Legge.208/1998 - Delibera n.62/2011 - Infrastrutture strategiche interregionali e regionali	659.812,02	N

5 - AVANZAMENTO CONTABILE

A. Impegni Contrattualizzati

Importo Totale (Euro):

Data	Codice	Importo (Euro)	Note
------	--------	-------------------	------

B. Disposizioni di Pagamenti

Importo Totale (Euro):

Data	Codice	Importo (Euro)	Importo FAS (Euro)	Importo Ammesso (Euro)	Note
------	--------	-------------------	-----------------------	------------------------------	------

C. Economie

Importo Totale (Euro): 167.227,35

Anno	Tipo Finanziamento	Importo
------	--------------------	---------



2013 Stato Fondo Aree Sottoutilizzate

167.227,35

6 - AVANZAMENTO FISICO

A. Avanzamento Lavori:

Data	Progressivo	Descrizione	Importo (Euro)	Note
------	-------------	-------------	-------------------	------

B. Indicatori di Realizzazione Fisica:

Descrizione indicatore (U.M.)	Valore Obiettivo	Valore Attuale	Valore Concluso	Valore Conseguito
Riduzione nei consumi energetici (TEP)	0,00			
Volume oggetto di intervento (mc)	0,00			

C. Indicatori Occupazionali:

Descrizione indicatore (U.M.)	Valore Obiettivo	Valore Attuale	Valore Concluso	Valore Conseguito
Giornate/uomo attivate fase di cantiere (N)	0,00			

D. Indicatori Opzionali:

Descrizione indicatore (U.M.)	Valore Obiettivo	Valore Attuale	Valore Concluso	Valore Conseguito
-------------------------------	------------------	----------------	-----------------	-------------------

E. Indicatori di Programma:

Descrizione indicatore (U.M.) - Programma	Valore Obiettivo	Valore Attuale	Valore Concluso	Valore Conseguito
---	------------------	----------------	-----------------	-------------------

Note Metodologiche

❖ Nella sezione Coordinate di georeferenziazione i valori vanno espressi in gradi, primi e secondi del sistema sessagesimale.





Intesa: MOLISE
Strumento: Accordo di Programma Quadro - Immobili privati in classe di priorità "A"
Responsabile Strumento: Direttore Agenzia Regionale di Protezione Civile

1 - DATI IDENTIFICATIVI

Codice Progetto: MOS2.EP005PR
C.U.P.: J13F13000020006
Titolo Progetto: Lavori di ricostruzione immobili privati in classe di priorità "A" - PEU 19A48 Sp 1
Settore Progetto: OPERE E INFRASTRUTTURE SOCIALI - ABITATIVE - RICOSTRUZIONI PER CALAMITA' NATURALI
Tipo Progetto: CONCESSIONE DI CONTRIBUTI AD ALTRI SOGGETTI (DIVERSI DA UNITA' PRODUTTIVE) - RISTRUTTURAZIONE

Versione del: 31/10/2013

Localizzazione:

Regione	Provincia	Comune
MOLISE	CAMPOBASSO	BONEFRO

Coordinate di georeferenziazione:

Latitudine			Longitudine		
Gradi	Primi	Secondi	Gradi	Primi	Secondi
41	42	19,00	-14	56	3,00

Responsabili Progetto:

Ruolo	Soggetto	Responsabile	Indirizzo
Attuatore	COMUNE DI BONEFRO (CB)	Geom. Nicola Rea	Via XX Settembre 98 - 86041 Bonefro - CB
Programmatore	REGIONE MOLISE		

Stato Progetto: Attivo - Inserimento

Criticità Finanziaria:

Note:



2 - CRONOPROGRAMMA DEL PROGETTO

A. Fase disponibile alla data di approvazione/sottoscrizione dello strumento attuativo: Concessione finanziamento

B. Iter Procedurale: Aiuti a Individui

Attività	Data Inizio		Data Fine		Soggetto Competente	Note
	Prevista	Effettiva	Prevista	Effettiva		
Concessione finanziamento						
Esecuzione investimenti						
Chiusura intervento						

Altre Attività	Data Inizio		Data Fine		Soggetto Competente	Note
	Prevista	Effettiva	Prevista	Effettiva		

Approvazioni	Data Approvazione		Data Approvazione		Soggetto Competente	Note
	Prevista		Effettiva			

C. Sospensione Lavori:

Motivo	Data Inizio		Data Fine	
	Prevista	Effettiva	Prevista	Effettiva

D. Procedura di Aggiudicazione:

Gara	Attività	Data Prevista	Data Effettiva	Soggetto Competente	Note
------	----------	---------------	----------------	---------------------	------

- -





3 - PIANO ECONOMICO

Costo Complessivo (Euro): 338.550,09

Anno	Realizzato (Euro)	Da Realizzare (Euro)	Totale (Euro)
2011	0,00	0,00	0,00
2012	123.730,14	0,00	123.730,14
2013	100.000,00	30.000,00	130.000,00
2014	0,00	84.819,95	84.819,95
Totali	223.730,14	114.819,95	338.550,09

Avanzamento Spese (%): 66,08

4 - PIANO FINANZIARIO

Totale Finanziamento (Euro): 338.550,09

Anno	Fonte	Descrizione della fonte / Estremi del provvedimento	Importo Finanziamento (Euro)	Proveniente da economia
2011	Stato Fondo Aree Sottoutilizzate	Legge.208/1998 - Delibera n.62/2011 - Infrastrutture strategiche interregionali e regionali	337.203,79	N
2011	Privato	- Consorzio PEU 19A48	1.346,30	N

5 - AVANZAMENTO CONTABILE

A. Impegni Contrattualizzati

Importo Totale (Euro):

Data	Codice	Importo (Euro)	Note
------	--------	-------------------	------

B. Disposizioni di Pagamenti

Importo Totale (Euro):

Data	Codice	Importo (Euro)	Importo FAS (Euro)	Importo Ammesso (Euro)	Note
------	--------	-------------------	-----------------------	------------------------------	------





C. Economie

Importo Totale (Euro):

Anno	Tipo Finanziamento	Importo
------	--------------------	---------

6 - AVANZAMENTO FISICO

A. Avanzamento Lavori:

Data	Progressivo	Descrizione	Importo (Euro)	Note
------	-------------	-------------	-------------------	------

B. Indicatori di Realizzazione Fisica:

Descrizione indicatore (U.M.)	Valore Obiettivo	Valore Attuale	Valore Concluso	Valore Conseguito
Riduzione nei consumi energetici (TEP)	0,00			
Volume oggetto di intervento (mc)	0,00			

C. Indicatori Occupazionali:

Descrizione indicatore (U.M.)	Valore Obiettivo	Valore Attuale	Valore Concluso	Valore Conseguito
Occupazione creata/N. giornate (N)	0,00			
Occupazione creata (NUnità)	0,00			

D. Indicatori Opzionali:

Descrizione indicatore (U.M.)	Valore Obiettivo	Valore Attuale	Valore Concluso	Valore Conseguito
-------------------------------	------------------	----------------	-----------------	-------------------

E. Indicatori di Programma:

Descrizione indicatore (U.M.) - Programma	Valore Obiettivo	Valore Attuale	Valore Concluso	Valore Conseguito
---	------------------	----------------	-----------------	-------------------

Note Metodologiche

❖ Nella sezione Coordinate di georeferenziazione i valori vanno espressi in gradi, primi e secondi del sistema sessagesimale.





Intesa: MOLISE
Strumento: Accordo di Programma Quadro - Immobili privati in classe di priorità "A"
Responsabile Strumento: Direttore Agenzia Regionale di Protezione Civile

1 - DATI IDENTIFICATIVI

Codice Progetto: MOS2.EP006PR
C.U.P.: J13F13000030006
Titolo Progetto: Lavori di ricostruzione immobili privati in classe di priorità "A" - PEU 19C19 Sp 2
Settore Progetto: OPERE E INFRASTRUTTURE SOCIALI - ABITATIVE - RICOSTRUZIONI PER CALAMITA' NATURALI
Tipo Progetto: CONCESSIONE DI CONTRIBUTI AD ALTRI SOGGETTI (DIVERSI DA UNITA' PRODUTTIVE) - RISTRUTTURAZIONE
Localizzazione:

Versione del: 31/10/2013

Regione	Provincia	Comune
MOLISE	CAMPOBASSO	BONEFRO

Coordinate di georeferenziazione:

Latitudine			Longitudine		
Gradi	Primi	Secondi	Gradi	Primi	Secondi
41	42	19,00	-14	56	3,00

Responsabili Progetto:

Ruolo	Soggetto	Responsabile	Indirizzo
Attuatore	COMUNE DI BONEFRO (CB)	Geom. Nicola Rea	Via XX Settembre 98 - 86041 Bonefro - CB
Programmatore	REGIONE MOLISE		

Stato Progetto: Attivo - Inserimento

Criticità Finanziaria:

Note:



2 - CRONOPROGRAMMA DEL PROGETTO

A. Fase disponibile alla data di approvazione/sottoscrizione dello strumento attuativo: Concessione finanziamento

B. Iter Procedurale: Aiuti a Individui

Attività	Data Inizio		Data Fine		Soggetto Competente	Note
	Prevista	Effettiva	Prevista	Effettiva		
Concessione finanziamento						
Esecuzione investimenti						
Chiusura intervento						

Altre Attività	Data Inizio		Data Fine		Soggetto Competente	Note
	Prevista	Effettiva	Prevista	Effettiva		

Approvazioni	Data Approvazione		Data Approvazione		Soggetto Competente	Note
	Prevista		Effettiva			

C. Sospensione Lavori:

Motivo	Data Inizio		Data Fine	
	Prevista	Effettiva	Prevista	Effettiva

D. Procedura di Aggiudicazione:

Gara	Attività	Data Prevista	Data Effettiva	Soggetto Competente	Note
-	-				





3 - PIANO ECONOMICO

Costo Complessivo (Euro): 986.097,40

Anno	Realizzato (Euro)	Da Realizzare (Euro)	Totale (Euro)
2011	0,00	0,00	0,00
2012	74.732,43	0,00	74.732,43
2013	128.361,72	50.000,00	178.361,72
2014	0,00	150.000,00	150.000,00
2015	0,00	300.000,00	300.000,00
2016	0,00	283.003,25	283.003,25
Totali	203.094,15	783.003,25	986.097,40

Avanzamento Spese (%): 20,60

4 - PIANO FINANZIARIO

Totale Finanziamento (Euro): 986.097,40

Anno	Fonte	Descrizione della fonte / Estremi del provvedimento	Importo Finanziamento (Euro)	Proveniente da economia
2011	Stato Fondo Aree Sottoutilizzate	Legge.208/1998 - Delibera n.62/2011 - Infrastrutture strategiche interregionali e regionali	986.097,40	N

5 - AVANZAMENTO CONTABILE

A. Impegni Contrattualizzati

Importo Totale (Euro):

Data	Codice	Importo (Euro)	Note
------	--------	-------------------	------

B. Disposizioni di Pagamenti

Importo Totale (Euro):





Data	Codice	Importo (Euro)	Importo FAS (Euro)	Importo Ammesso (Euro)	Note
------	--------	-------------------	-----------------------	------------------------------	------

C. Economie

Importo Totale (Euro):

Anno	Tipo Finanziamento	Importo
------	--------------------	---------

6 - AVANZAMENTO FISICO

A. Avanzamento Lavori:

Data	Progressivo	Descrizione	Importo (Euro)	Note
------	-------------	-------------	-------------------	------

B. Indicatori di Realizzazione Fisica:

Descrizione indicatore (U.M.)	Valore Obiettivo	Valore Attuale	Valore Concluso	Valore Conseguito
Riduzione nei consumi energetici (TEP)	0,00			
Volume oggetto di intervento (mc)	0,00			

C. Indicatori Occupazionali:

Descrizione indicatore (U.M.)	Valore Obiettivo	Valore Attuale	Valore Concluso	Valore Conseguito
Occupazione creata/N. giornate (N)	0,00			
Occupazione creata (NUnità)	0,00			

D. Indicatori Opzionali:

Descrizione indicatore (U.M.)	Valore Obiettivo	Valore Attuale	Valore Concluso	Valore Conseguito
-------------------------------	------------------	----------------	-----------------	-------------------

E. Indicatori di Programma:

Descrizione indicatore (U.M.) - Programma	Valore Obiettivo	Valore Attuale	Valore Concluso	Valore Conseguito
---	------------------	----------------	-----------------	-------------------





Note Metodologiche

- ❖ Nella sezione Coordinate di georeferenziazione i valori vanno espressi in gradi, primi e secondi del sistema sessagesimale.



Intesa: MOLISE
Strumento: Accordo di Programma Quadro - Immobili privati in classe di priorità "A"
Responsabile Strumento: Direttore Agenzia Regionale di Protezione Civile

1 - DATI IDENTIFICATIVI

Codice Progetto: MOS2.EP007PR
C.U.P.: J13F13000040006
Titolo Progetto: Lavori di ricostruzione immobili privati in classe di priorità "A" - PEU 19B21 Sp 4
Settore Progetto: OPERE E INFRASTRUTTURE SOCIALI - ABITATIVE - RICOSTRUZIONI PER CALAMITA' NATURALI
Tipo Progetto: CONCESSIONE DI CONTRIBUTI AD ALTRI SOGGETTI (DIVERSI DA UNITA' PRODUTTIVE) - RISTRUTTURAZIONE

Versione del: 31/10/2013

Localizzazione:

Regione	Provincia	Comune
MOLISE	CAMPOBASSO	BONEFRO

Coordinate di georeferenziazione:

Latitudine			Longitudine		
Gradi	Primi	Secondi	Gradi	Primi	Secondi
41	42	19,00	-14	56	3,00

Responsabili Progetto:

Ruolo	Soggetto
Attuatore	COMUNE DI BONEFRO (CB)
Programmatore	REGIONE MOLISE

Responsabile
Geom. Nicola Rea

Indirizzo
Via XX Settembre 98 - 86041 Bonefro - CB

Stato Progetto: Attivo - Inserimento
Criticità Finanziaria:
Note:





2 - CRONOPROGRAMMA DEL PROGETTO

A. Fase disponibile alla data di approvazione/sottoscrizione dello strumento attuativo: Concessione finanziamento

B. Iter Procedurale: Aiuti a Individui

Attività	Data Inizio		Data Fine		Soggetto Competente	Note
	Prevista	Effettiva	Prevista	Effettiva		
Concessione finanziamento						
Esecuzione investimenti						
Chiusura intervento						

Altre Attività	Data Inizio		Data Fine		Soggetto Competente	Note
	Prevista	Effettiva	Prevista	Effettiva		

Approvazioni	Data Approvazione		Data Approvazione		Soggetto Competente	Note
	Prevista		Effettiva			

C. Sospensione Lavori:

Motivo	Data Inizio		Data Fine	
	Prevista	Effettiva	Prevista	Effettiva

D. Procedura di Aggiudicazione:

Gara	Attività	Data Prevista	Data Effettiva	Soggetto Competente	Note
------	----------	---------------	----------------	---------------------	------

- -

3 - PIANO ECONOMICO

Costo Complessivo (Euro): 223.712,82

Anno	Realizzato (Euro)	Da Realizzare (Euro)	Totale (Euro)
2012	18.664,94	0,00	18.664,94
2013	76.661,64	20.000,00	96.661,64
2014	0,00	108.386,24	108.386,24
Totali	95.326,58	128.386,24	223.712,82

Avanzamento Spese (%): 42,61

4 - PIANO FINANZIARIO

Totale Finanziamento (Euro): 223.712,82

Anno	Fonte	Descrizione della fonte / Estremi del provvedimento	Importo Finanziamento (Euro)	Proveniente da economia
2011	Stato Fondo Aree Sottoutilizzate	Legge.208/1998 - Delibera n.62/2011 - Infrastrutture strategiche interregionali e regionali	223.712,82	N

5 - AVANZAMENTO CONTABILE

A. Impegni Contrattualizzati

Importo Totale (Euro):

Data	Codice	Importo (Euro)	Note
------	--------	-------------------	------

B. Disposizioni di Pagamenti

Importo Totale (Euro):

Data	Codice	Importo (Euro)	Importo FAS (Euro)	Importo Ammesso (Euro)	Note
------	--------	-------------------	-----------------------	------------------------------	------

C. Economie

Importo Totale (Euro):





Anno Tipo Finanziamento

Importo

6 - AVANZAMENTO FISICO

A. Avanzamento Lavori:

Data	Progressivo	Descrizione	Importo (Euro)	Note
------	-------------	-------------	-------------------	------

B. Indicatori di Realizzazione Fisica:

Descrizione indicatore (U.M.)	Valore Obiettivo	Valore Attuale	Valore Concluso	Valore Conseguito
Riduzione nei consumi energetici (TEP)	0,00			
Volume oggetto di intervento (mc)	0,00			

C. Indicatori Occupazionali:

Descrizione indicatore (U.M.)	Valore Obiettivo	Valore Attuale	Valore Concluso	Valore Conseguito
Occupazione creata/N. giornate (N)	0,00			
Occupazione creata (NUnità)	0,00			

D. Indicatori Opzionali:

Descrizione indicatore (U.M.)	Valore Obiettivo	Valore Attuale	Valore Concluso	Valore Conseguito
-------------------------------	------------------	----------------	-----------------	-------------------

E. Indicatori di Programma:

Descrizione indicatore (U.M.) - Programma	Valore Obiettivo	Valore Attuale	Valore Concluso	Valore Conseguito
---	------------------	----------------	-----------------	-------------------

Note Metodologiche

❖ Nella sezione Coordinate di georeferenziazione i valori vanno espressi in gradi, primi e secondi del sistema sessagesimale.



Dipartimento per lo Sviluppo
e la Coesione Economica



Applicativo cofinanziato dall'Unione Europea
Fondo Europeo di Sviluppo Regionale (FESR)

10 - Scheda Progetto: MOS2.EP008PR

SGPQ - Sistema Gestione Progetti Query

Intesa: MOLISE
Strumento: Accordo di Programma Quadro - Immobili privati in classe di priorità "A"
Responsabile Strumento: Direttore Agenzia Regionale di Protezione Civile

1 - DATI IDENTIFICATIVI

Codice Progetto: MOS2.EP008PR
C.U.P.: J13F13000050006
Titolo Progetto: Lavori di ricostruzione immobili privati in classe di priorità "A" - PEU 19A21 Sp 4
Settore Progetto: OPERE E INFRASTRUTTURE SOCIALI - ABITATIVE - RICOSTRUZIONI PER CALAMITA' NATURALI
Tipo Progetto: CONCESSIONE DI CONTRIBUTI AD ALTRI SOGGETTI (DIVERSI DA UNITA' PRODUTTIVE) - RISTRUTTURAZIONE
Localizzazione:

Versione del: 31/10/2013

Regione	Provincia	Comune
MOLISE	CAMPOBASSO	BONEFRO

Coordinate di georeferenziazione:

Latitudine			Longitudine		
Gradi	Primi	Secondi	Gradi	Primi	Secondi
41	42	19,00	-14	56	3,00

Responsabili Progetto:

Ruolo	Soggetto	Responsabile	Indirizzo
Attuatore	COMUNE DI BONEFRO (CB)	Geom. Nicola Rea	Via XX Settembre 98 - 86041 Bonefro - CB
Programmatore	REGIONE MOLISE		

Stato Progetto: Attivo - Inserimento
Criticità Finanziaria:
Note:





3 - PIANO ECONOMICO

Costo Complessivo (Euro): 283.508,71

Anno	Realizzato (Euro)	Da Realizzare (Euro)	Totale (Euro)
2011	0,00	0,00	0,00
2012	109.879,97	0,00	109.879,97
2013	85.756,36	20.000,00	105.756,36
2014	0,00	67.872,38	67.872,38
Totali	195.636,33	87.872,38	283.508,71

Avanzamento Spese (%): 69,01

4 - PIANO FINANZIARIO

Totale Finanziamento (Euro): 283.508,71

Anno	Fonte	Descrizione della fonte / Estremi del provvedimento	Importo Finanziamento (Euro)	Proveniente da economia
2011	Stato Fondo Aree Sottoutilizzate	Legge.208/1998 - Delibera n.62/2011 - Infrastrutture strategiche interregionali e regionali	274.699,92	N
2011	Privato	. - Consorzio PEU 19A21	8.808,79	N

5 - AVANZAMENTO CONTABILE

A. Impegni Contrattualizzati

Importo Totale (Euro):

Data	Codice	Importo (Euro)	Note
------	--------	-------------------	------

B. Disposizioni di Pagamenti

Importo Totale (Euro):

Data	Codice	Importo (Euro)	Importo FAS (Euro)	Importo Ammesso (Euro)	Note
------	--------	-------------------	-----------------------	------------------------------	------





C. Economie

Importo Totale (Euro):

Anno	Tipo Finanziamento	Importo
------	--------------------	---------

6 - AVANZAMENTO FISICO

A. Avanzamento Lavori:

Data	Progressivo	Descrizione	Importo (Euro)	Note
------	-------------	-------------	----------------	------

B. Indicatori di Realizzazione Fisica:

Descrizione indicatore (U.M.)	Valore Obiettivo	Valore Attuale	Valore Concluso	Valore Conseguito
Riduzione nei consumi energetici (TEP)	0,00			
Volume oggetto di intervento (mc)	0,00			

C. Indicatori Occupazionali:

Descrizione indicatore (U.M.)	Valore Obiettivo	Valore Attuale	Valore Concluso	Valore Conseguito
Occupazione creata/N. giornate (N)	0,00			
Occupazione creata (NUnità)	0,00			

D. Indicatori Opzionali:

Descrizione indicatore (U.M.)	Valore Obiettivo	Valore Attuale	Valore Concluso	Valore Conseguito
-------------------------------	------------------	----------------	-----------------	-------------------

E. Indicatori di Programma:

Descrizione indicatore (U.M.) - Programma	Valore Obiettivo	Valore Attuale	Valore Concluso	Valore Conseguito
---	------------------	----------------	-----------------	-------------------

Note Metodologiche

❖ Nella sezione Coordinate di georeferenziazione i valori vanno espressi in gradi, primi e secondi del sistema sessagesimale.





Intesa: MOLISE
Strumento: Accordo di Programma Quadro - Immobili privati in classe di priorità "A"
Responsabile Strumento: Direttore Agenzia Regionale di Protezione Civile

1 - DATI IDENTIFICATIVI

Codice Progetto: MOS2.EP009PR
C.U.P.: J13F13000060006
Titolo Progetto: Lavori di ricostruzione immobili privati in classe di priorità "A" - PES 19-1200
Settore Progetto: OPERE E INFRASTRUTTURE SOCIALI - ABITATIVE - RICOSTRUZIONI PER CALAMITA' NATURALI
Tipo Progetto: CONCESSIONE DI CONTRIBUTI AD ALTRI SOGGETTI (DIVERSI DA UNITA' PRODUTTIVE) - RISTRUTTURAZIONE
Localizzazione:

Versione del: 31/10/2013

Regione	Provincia	Comune
MOLISE	CAMPOBASSO	BONEFRO

Coordinate di georeferenziazione:

Latitudine			Longitudine		
Gradi	Primi	Secondi	Gradi	Primi	Secondi
41	42	19,00	-14	56	3,00

Responsabili Progetto:

Ruolo	Soggetto	Responsabile	Indirizzo
Attuatore	COMUNE DI BONEFRO (CB)	Geom. Nicola Rea	Via XX Settembre 98 - 86041 Bonefro - CB
Programmatore	REGIONE MOLISE		

Stato Progetto: Attivo - Inserimento

Criticità Finanziaria:

Note:





2 - CRONOPROGRAMMA DEL PROGETTO

A. Fase disponibile alla data di approvazione/sottoscrizione dello strumento attuativo: Concessione finanziamento

B. Iter Procedurale: Aiuti a Individui

Attività	Data Inizio		Data Fine		Soggetto Competente	Note
	Prevista	Effettiva	Prevista	Effettiva		
Concessione finanziamento						
Esecuzione investimenti						
Chiusura intervento						

Altre Attività	Data Inizio		Data Fine		Soggetto Competente	Note
	Prevista	Effettiva	Prevista	Effettiva		

Approvazioni	Data Approvazione		Data Approvazione		Soggetto Competente	Note
	Prevista	Effettiva	Prevista	Effettiva		

C. Sospensione Lavori:

Motivo	Data Inizio		Data Fine	
	Prevista	Effettiva	Prevista	Effettiva

D. Procedura di Aggiudicazione:

Gara	Attività	Data Prevista	Data Effettiva	Soggetto Competente	Note
------	----------	---------------	----------------	---------------------	------

-

-





C. Economie

Importo Totale (Euro):

Anno	Tipo Finanziamento	Importo
------	--------------------	---------

6 - AVANZAMENTO FISICO

A. Avanzamento Lavori:

Data	Progressivo	Descrizione	Importo (Euro)	Note
------	-------------	-------------	-------------------	------

B. Indicatori di Realizzazione Fisica:

Descrizione indicatore (U.M.)	Valore Obiettivo	Valore Attuale	Valore Concluso	Valore Conseguito
Riduzione nei consumi energetici (TEP)	0,00			
Volume oggetto di intervento (mc)	0,00			

C. Indicatori Occupazionali:

Descrizione indicatore (U.M.)	Valore Obiettivo	Valore Attuale	Valore Concluso	Valore Conseguito
Occupazione creata/N. giornate (N)	0,00			
Occupazione creata (NUnità)	0,00			

D. Indicatori Opzionali:

Descrizione indicatore (U.M.)	Valore Obiettivo	Valore Attuale	Valore Concluso	Valore Conseguito
-------------------------------	------------------	----------------	-----------------	-------------------

E. Indicatori di Programma:

Descrizione indicatore (U.M.) - Programma	Valore Obiettivo	Valore Attuale	Valore Concluso	Valore Conseguito
---	------------------	----------------	-----------------	-------------------

Note Metodologiche

❖ Nella sezione Coordinate di georeferenziazione i valori vanno espressi in gradi, primi e secondi del sistema sessagesimale.



Intesa: MOLISE
Strumento: Accordo di Programma Quadro - Immobili privati in classe di priorità "A"
Responsabile Strumento: Direttore Agenzia Regionale di Protezione Civile

1 - DATI IDENTIFICATIVI

Codice Progetto: MOS2.EP010PR
C.U.P.: J13F13000070006
Titolo Progetto: Lavori di ricostruzione immobili privati in classe di priorità "A" - PEU 19C14 Sp 1
Settore Progetto: OPERE E INFRASTRUTTURE SOCIALI - ABITATIVE - RICOSTRUZIONI PER CALAMITA' NATURALI
Tipo Progetto: CONCESSIONE DI CONTRIBUTI AD ALTRI SOGGETTI (DIVERSI DA UNITA' PRODUTTIVE) - RISTRUTTURAZIONE

Versione del: 31/10/2013

Localizzazione:

Regione	Provincia	Comune
MOLISE	CAMPOBASSO	BONEFRO

Coordinate di georeferenziazione:

Latitudine			Longitudine		
Gradi	Primi	Secondi	Gradi	Primi	Secondi
		0,00			0,00

Responsabili Progetto:

Ruolo	Soggetto	Responsabile	Indirizzo
Attuatore	COMUNE DI BONEFRO (CB)	Geom. Nicola Rea	Via XX Settembre 98 - 86041 Bonefro - CB
Programmatore	REGIONE MOLISE		

Stato Progetto: Attivo - Inserimento

Criticità Finanziaria:

Note:





C. Economie

Importo Totale (Euro):

Anno	Tipo Finanziamento	Importo
------	--------------------	---------

6 - AVANZAMENTO FISICO

A. Avanzamento Lavori:

Data	Progressivo	Descrizione	Importo (Euro)	Note
------	-------------	-------------	-------------------	------

B. Indicatori di Realizzazione Fisica:

Descrizione indicatore (U.M.)	Valore Obiettivo	Valore Attuale	Valore Concluso	Valore Conseguito
Riduzione nei consumi energetici (TEP)	0,00			
Volume oggetto di intervento (mc)	0,00			

C. Indicatori Occupazionali:

Descrizione indicatore (U.M.)	Valore Obiettivo	Valore Attuale	Valore Concluso	Valore Conseguito
Occupazione creata/N. giornate (N)	0,00			
Occupazione creata (NUnità)	0,00			

D. Indicatori Opzionali:

Descrizione indicatore (U.M.)	Valore Obiettivo	Valore Attuale	Valore Concluso	Valore Conseguito
-------------------------------	------------------	----------------	-----------------	-------------------

E. Indicatori di Programma:

Descrizione indicatore (U.M.) - Programma	Valore Obiettivo	Valore Attuale	Valore Concluso	Valore Conseguito
---	------------------	----------------	-----------------	-------------------

Note Metodologiche

❖ Nella sezione Coordinate di georeferenziazione i valori vanno espressi in gradi, primi e secondi del sistema sessagesimale.





Intesa: MOLISE
Strumento: Accordo di Programma Quadro - Immobili privati in classe di priorità "A"
Responsabile Strumento: Direttore Agenzia Regionale di Protezione Civile

1 - DATI IDENTIFICATIVI

Codice Progetto: MOS2.EP011PR
C.U.P.: J13F13000080006
Titolo Progetto: Lavori di ricostruzione immobili privati in classe di priorità "A" - PEU 19A05 Sp 1
Settore Progetto: OPERE E INFRASTRUTTURE SOCIALI - ABITATIVE - RICOSTRUZIONI PER CALAMITA' NATURALI
Tipo Progetto: CONCESSIONE DI CONTRIBUTI AD ALTRI SOGGETTI (DIVERSI DA UNITA' PRODUTTIVE) - RISTRUTTURAZIONE
Localizzazione:

Versione del: 31/10/2013

Regione	Provincia	Comune
MOLISE	CAMPOBASSO	BONEFRO

Coordinate di georeferenziazione:

Latitudine			Longitudine		
Gradi	Primi	Secondi	Gradi	Primi	Secondi
41	42	19,00	-14	56	3,00

Responsabili Progetto:

Ruolo	Soggetto	Responsabile	Indirizzo
Attuatore	COMUNE DI BONEFRO (CB)	Geom. Nicola Rea	Via XX Settembre 98 - 86041 Bonefro - CB
Programmatore	REGIONE MOLISE		

Stato Progetto: Attivo - Inserimento

Criticità Finanziaria:

Note:





2 - CRONOPROGRAMMA DEL PROGETTO

A. Fase disponibile alla data di approvazione/sottoscrizione dello strumento attuativo: Concessione finanziamento

B. Iter Procedurale: Aiuti a Individui

Attività	Data Inizio		Data Fine		Soggetto Competente	Note
	Prevista	Effettiva	Prevista	Effettiva		
Concessione finanziamento						
Esecuzione investimenti						
Chiusura intervento						

Altre Attività	Data Inizio		Data Fine		Soggetto Competente	Note
	Prevista	Effettiva	Previsita	Effettiva		

Approvazioni	Data Approvazione		Data Approvazione		Soggetto Competente	Note
	Prevista		Effettiva			

C. Sospensione Lavori:

Motivo	Data Inizio		Data Fine	
	Prevista	Effettiva	Prevista	Effettiva

D. Procedura di Aggiudicazione:

Gara	Attività	Data Prevista	Data Effettiva	Soggetto Competente	Note
------	----------	---------------	----------------	---------------------	------

-

-





3 - PIANO ECONOMICO

Costo Complessivo (Euro): 403.829,72

Anno	Realizzato (Euro)	Da Realizzare (Euro)	Totale (Euro)
2012	31.740,38	0,00	31.740,38
2013	113.131,84	30.000,00	143.131,84
2014	0,00	120.000,00	120.000,00
2015	0,00	108.957,50	108.957,50
Totali	144.872,22	258.957,50	403.829,72

Avanzamento Spese (%): 35,87

4 - PIANO FINANZIARIO

Totale Finanziamento (Euro): 403.829,72

Anno	Fonte	Descrizione della fonte / Estremi del provvedimento	Importo Finanziamento (Euro)	Proveniente da economia
2011	Stato Fondo Aree Sottoutilizzate	Legge.208/1998 - Delibera n.62/2011 - Infrastrutture strategiche interregionali e regionali	403.829,72	N

5 - AVANZAMENTO CONTABILE

A. Impegni Contrattualizzati

Importo Totale (Euro):

Data	Codice	Importo (Euro)	Note
------	--------	-------------------	------

B. Disposizioni di Pagamenti

Importo Totale (Euro):

Data	Codice	Importo (Euro)	Importo FAS (Euro)	Importo Ammesso (Euro)	Note
------	--------	-------------------	-----------------------	------------------------------	------





C. Economie

Importo Totale (Euro):

Anno	Tipo Finanziamento	Importo
------	--------------------	---------

6 - AVANZAMENTO FISICO

A. Avanzamento Lavori:

Data	Progressivo	Descrizione	Importo (Euro)	Note
------	-------------	-------------	-------------------	------

B. Indicatori di Realizzazione Fisica:

Descrizione indicatore (U.M.)	Valore Obiettivo	Valore Attuale	Valore Concluso	Valore Conseguito
Riduzione nei consumi energetici (TEP)	0,00			
Volume oggetto di intervento (mc)	0,00			

C. Indicatori Occupazionali:

Descrizione indicatore (U.M.)	Valore Obiettivo	Valore Attuale	Valore Concluso	Valore Conseguito
Occupazione creata/N. giornate (N)	0,00			
Occupazione creata (NUnità)	0,00			

D. Indicatori Opzionali:

Descrizione indicatore (U.M.)	Valore Obiettivo	Valore Attuale	Valore Concluso	Valore Conseguito
-------------------------------	------------------	----------------	-----------------	-------------------

E. Indicatori di Programma:

Descrizione indicatore (U.M.) - Programma	Valore Obiettivo	Valore Attuale	Valore Concluso	Valore Conseguito
---	------------------	----------------	-----------------	-------------------

Note Metodologiche

❖ Nella sezione Coordinate di georeferenziazione i valori vanno espressi in gradi, primi e secondi del sistema sessagesimale.





Intesa: MOLISE
Strumento: Accordo di Programma Quadro - Immobili privati in classe di priorità "A"
Responsabile Strumento: Direttore Agenzia Regionale di Protezione Civile

1 - DATI IDENTIFICATIVI

Codice Progetto: MOS2.EP012PR
C.U.P.: J13F13000090006
Titolo Progetto: Lavori di ricostruzione immobili privati in classe di priorità "A" - PEU 19B20 Sp 1
Settore Progetto: OPERE E INFRASTRUTTURE SOCIALI - ABITATIVE - RICOSTRUZIONI PER CALAMITA' NATURALI
Tipo Progetto: CONCESSIONE DI CONTRIBUTI AD ALTRI SOGGETTI (DIVERSI DA UNITA' PRODUTTIVE) - RISTRUTTURAZIONE

Versione del: 31/10/2013

Localizzazione:

Regione	Provincia	Comune
MOLISE	CAMPOBASSO	BONEFRO

Coordinate di georeferenziazione:

Latitudine			Longitudine		
Gradi	Primi	Secondi	Gradi	Primi	Secondi
41	42	19,00	-14	56	3,00

Responsabili Progetto:

Ruolo	Soggetto	Responsabile	Indirizzo
Attuatore	COMUNE DI BONEFRO (CB)	Geom. Nicola Rea	Via XX Settembre 98 - 86041 Bonefro - CB
Programmatore	REGIONE MOLISE		

Stato Progetto: Attivo - Inserimento

Criticità Finanziaria:

Note:





2 - CRONOPROGRAMMA DEL PROGETTO

A. Fase disponibile alla data di approvazione/sottoscrizione dello strumento attuativo: Concessione finanziamento

B. Iter Procedurale: Aiuti a Individui

Attività	Data Inizio		Data Fine		Soggetto Competente	Note
	Prevista	Effettiva	Prevista	Effettiva		
Concessione finanziamento						
Esecuzione investimenti						
Chiusura intervento						

Altre Attività	Data Inizio		Data Fine		Soggetto Competente	Note
	Prevista	Effettiva	Prevista	Effettiva		

Approvazioni	Data Approvazione		Data Approvazione		Soggetto Competente	Note
	Prevista	Effettiva	Prevista	Effettiva		

C. Sospensione Lavori:

Motivo	Data Inizio		Data Fine	
	Prevista	Effettiva	Prevista	Effettiva

D. Procedura di Aggiudicazione:

Gara	Attività	Data Prevista	Data Effettiva	Soggetto Competente	Note
------	----------	---------------	----------------	---------------------	------

-





3 - PIANO ECONOMICO

Costo Complessivo (Euro): 322.479,76

Anno	Realizzato (Euro)	Da Realizzare (Euro)	Totale (Euro)
2011	0,00	0,00	0,00
2012	227.010,02	0,00	227.010,02
2013	0,00	50.000,00	50.000,00
2014	0,00	45.469,74	45.469,74
Totali	227.010,02	95.469,74	322.479,76

Avanzamento Spese (%): 70,40

4 - PIANO FINANZIARIO

Totale Finanziamento (Euro): 322.479,76

Anno	Fonte	Descrizione della fonte / Estremi del provvedimento	Importo Finanziamento (Euro)	Proveniente da economia
2011	Stato Fondo Aree Sottoutilizzate	Legge.208/1998 - Delibera n.62/2011 - Infrastrutture strategiche interregionali e regionali	322.479,76	N

5 - AVANZAMENTO CONTABILE

A. Impegni Contrattualizzati

Importo Totale (Euro):

Data	Codice	Importo (Euro)	Note
------	--------	-------------------	------

B. Disposizioni di Pagamenti

Importo Totale (Euro):

Data	Codice	Importo (Euro)	Importo FAS (Euro)	Importo Ammesso (Euro)	Note
------	--------	-------------------	-----------------------	------------------------------	------





C. Economie

Importo Totale (Euro):

Anno	Tipo Finanziamento	Importo
------	--------------------	---------

6 - AVANZAMENTO FISICO

A. Avanzamento Lavori:

Data	Progressivo	Descrizione	Importo (Euro)	Note
------	-------------	-------------	-------------------	------

B. Indicatori di Realizzazione Fisica:

Descrizione indicatore (U.M.)	Valore Obiettivo	Valore Attuale	Valore Concluso	Valore Conseguito
Riduzione nei consumi energetici (TEP)	0,00			
Volume oggetto di intervento (mc)	0,00			

C. Indicatori Occupazionali:

Descrizione indicatore (U.M.)	Valore Obiettivo	Valore Attuale	Valore Concluso	Valore Conseguito
Occupazione creata/N. giornate (N)	0,00			
Occupazione creata (NUnità)	0,00			

D. Indicatori Opzionali:

Descrizione indicatore (U.M.)	Valore Obiettivo	Valore Attuale	Valore Concluso	Valore Conseguito
-------------------------------	------------------	----------------	-----------------	-------------------

E. Indicatori di Programma:

Descrizione indicatore (U.M.) - Programma	Valore Obiettivo	Valore Attuale	Valore Concluso	Valore Conseguito
---	------------------	----------------	-----------------	-------------------

Note Metodologiche

❖ Nella sezione Coordinate di georeferenziazione i valori vanno espressi in gradi, primi e secondi del sistema sessagesimale.





Intesa: MOLISE
Strumento: Accordo di Programma Quadro - Immobili privati in classe di priorità "A"
Responsabile Strumento: Direttore Agenzia Regionale di Protezione Civile

1 - DATI IDENTIFICATIVI

Codice Progetto: MOS2.EP013PR
C.U.P.: J13F13000100006
Titolo Progetto: Lavori di ricostruzione immobili privati in classe di priorità "A" - PEU 19B66 Sp 1
Settore Progetto: OPERE E INFRASTRUTTURE SOCIALI - ABITATIVE - RICOSTRUZIONI PER CALAMITA' NATURALI
Tipo Progetto: CONCESSIONE DI CONTRIBUTI AD ALTRI SOGGETTI (DIVERSI DA UNITA' PRODUTTIVE) - RISTRUTTURAZIONE
Localizzazione:

Versione del: 31/10/2013

Regione	Provincia	Comune
MOLISE	CAMPOBASSO	BONEFRO

Coordinate di georeferenziazione:

Latitudine			Longitudine		
Gradi	Primi	Secondi	Gradi	Primi	Secondi
41	42	19,00	-14	56	3,00

Responsabili Progetto:

Ruolo	Soggetto	Responsabile	Indirizzo
Attuatore	COMUNE DI BONEFRO (CB)	Geom. Nicola Rea	Via XX Settembre 98 - 86041 Bonefro - CB
Programmatore	REGIONE MOLISE		

Stato Progetto: Attivo - Inserimento

Criticità Finanziaria:

Note:





2 - CRONOPROGRAMMA DEL PROGETTO

A. Fase disponibile alla data di approvazione/sottoscrizione dello strumento attuativo: Concessione finanziamento

B. Iter Procedurale: Aiuti a Individui

Attività	Data Inizio		Data Fine		Soggetto Competente	Note
	Prevista	Effettiva	Prevista	Effettiva		
Concessione finanziamento						
Esecuzione investimenti						
Chiusura intervento						

Altre Attività	Data Inizio		Data Fine		Soggetto Competente	Note
	Prevista	Effettiva	Prevista	Effettiva		

Approvazioni	Data Approvazione		Data Approvazione		Soggetto Competente	Note
	Prevista		Effettiva			

C. Sospensione Lavori:

Motivo	Data Inizio		Data Fine	
	Prevista	Effettiva	Prevista	Effettiva

D. Procedura di Aggiudicazione:

Gara	Attività	Data Prevista	Data Effettiva	Soggetto Competente	Note
------	----------	---------------	----------------	---------------------	------

- -





3 - PIANO ECONOMICO

Costo Complessivo (Euro): 197.908,89

Anno	Realizzato (Euro)	Da Realizzare (Euro)	Totale (Euro)
2012	16.985,32	0,00	16.985,32
2013	0,00	50.000,00	50.000,00
2014	0,00	130.923,57	130.923,57
Totali	16.985,32	180.923,57	197.908,89

Avanzamento Spese (%): 8,58

4 - PIANO FINANZIARIO

Totale Finanziamento (Euro): 197.908,89

Anno	Fonte	Descrizione della fonte / Estremi del provvedimento	Importo Finanziamento (Euro)	Proveniente da economia
2011	Stato Fondo Aree Sottoutilizzate	Legge.208/1998 - Delibera n.62/2011 - Infrastrutture strategiche interregionali e regionali	169.853,24	N
2011	Privato	- Consorzio PEU 19B66	28.055,65	N

5 - AVANZAMENTO CONTABILE

A. Impegni Contrattualizzati

Importo Totale (Euro):

Data	Codice	Importo (Euro)	Note
------	--------	-------------------	------

B. Disposizioni di Pagamenti

Importo Totale (Euro):

Data	Codice	Importo (Euro)	Importo FAS (Euro)	Importo Ammesso (Euro)	Note
------	--------	-------------------	-----------------------	------------------------------	------





C. Economie

Importo Totale (Euro):

Anno	Tipo Finanziamento	Importo
------	--------------------	---------

6 - AVANZAMENTO FISICO

A. Avanzamento Lavori:

Data	Progressivo	Descrizione	Importo (Euro)	Note
------	-------------	-------------	----------------	------

B. Indicatori di Realizzazione Fisica:

Descrizione indicatore (U.M.)	Valore Obiettivo	Valore Attuale	Valore Concluso	Valore Conseguito
Riduzione nei consumi energetici (TEP)	0,00			
Volume oggetto di intervento (mc)	0,00			

C. Indicatori Occupazionali:

Descrizione indicatore (U.M.)	Valore Obiettivo	Valore Attuale	Valore Concluso	Valore Conseguito
Occupazione creata/N. giornate (N)	0,00			
Occupazione creata (NUnità)	0,00			

D. Indicatori Opzionali:

Descrizione indicatore (U.M.)	Valore Obiettivo	Valore Attuale	Valore Concluso	Valore Conseguito
-------------------------------	------------------	----------------	-----------------	-------------------

E. Indicatori di Programma:

Descrizione indicatore (U.M.) - Programma	Valore Obiettivo	Valore Attuale	Valore Concluso	Valore Conseguito
---	------------------	----------------	-----------------	-------------------

Note Metodologiche

❖ Nella sezione Coordinate di georeferenziazione i valori vanno espressi in gradi, primi e secondi del sistema sessagesimale.





Dipartimento per lo Sviluppo
e la Coesione Economica



Applicativo cofinanziato dall'Unione Europea
Fondo Europeo di Sviluppo Regionale (FESR)

10 - Scheda Progetto: MOS2.EP014PR

SGPQ - Sistema Gestione Progetti Quality

Intesa: MOLISE
Strumento: Accordo di Programma Quadro - Immobili privati in classe di priorità "A"
Responsabile Strumento: Direttore Agenzia Regionale di Protezione Civile

1 - DATI IDENTIFICATIVI

Codice Progetto: MOS2.EP014PR
C.U.P.: J13F13000110006
Titolo Progetto: Lavori di ricostruzione immobili privati in classe di priorità "A" - PEU 19A32 Sp 3
Settore Progetto: OPERE E INFRASTRUTTURE SOCIALI - ABITATIVE - RICOSTRUZIONI PER CALAMITA' NATURALI
Tipo Progetto: CONCESSIONE DI CONTRIBUTI AD ALTRI SOGGETTI (DIVERSI DA UNITA' PRODUTTIVE) - RISTRUTTURAZIONE
Localizzazione:

Versione del: 31/10/2013

Regione	Provincia	Comune
MOLISE	CAMPOBASSO	BONEFRO

Coordinate di georeferenziazione:

Latitudine			Longitudine		
Gradi	Primi	Secondi	Gradi	Primi	Secondi
41	42	19,00	-14	56	3,00

Responsabili Progetto:

Ruolo	Soggetto	Responsabile	Indirizzo
Attuatore	COMUNE DI BONEFRO (CB)	Geom. Nicola Rea	Via XX Settembre 98 - 86041 Bonefro - CB
Programmatore	REGIONE MOLISE		

Stato Progetto: Attivo - Inserimento

Criticità Finanziaria:

Note:





3 - PIANO ECONOMICO

Costo Complessivo (Euro): 42.577,46

Anno	Realizzato (Euro)	Da Realizzare (Euro)	Totale (Euro)
2012	0,00	0,00	0,00
2013	42.577,46	0,00	42.577,46
Totali	42.577,46	0,00	42.577,46

Avanzamento Spese (%): 100,00

4 - PIANO FINANZIARIO

Totale Finanziamento (Euro): 42.577,46

Anno	Fonte	Descrizione della fonte / Estremi del provvedimento	Importo Finanziamento (Euro)	Proveniente da economia
2011	Stato Fondo Aree Sottoutilizzate	Legge.208/1998 - Delibera n.62/2011 - Infrastrutture strategiche interregionali e regionali	42.577,46	N

5 - AVANZAMENTO CONTABILE

A. Impegni Contrattualizzati

Importo Totale (Euro):

Data	Codice	Importo (Euro)	Note
------	--------	-------------------	------

B. Disposizioni di Pagamenti

Importo Totale (Euro):

Data	Codice	Importo (Euro)	Importo FAS (Euro)	Importo Ammesso (Euro)	Note
------	--------	-------------------	-----------------------	------------------------------	------

C. Economie

Importo Totale (Euro):

Anno	Tipo Finanziamento	Importo
------	--------------------	---------



6 - AVANZAMENTO FISICO

A. Avanzamento Lavori:

Data	Progressivo	Descrizione	Importo (Euro)	Note
------	-------------	-------------	-------------------	------

B. Indicatori di Realizzazione Fisica:

Descrizione indicatore (U.M.)	Valore Obiettivo	Valore Attuale	Valore Concluso	Valore Conseguito
Riduzione nei consumi energetici (TEP)	0,00			
Volume oggetto di intervento (mc)	0,00			

C. Indicatori Occupazionali:

Descrizione indicatore (U.M.)	Valore Obiettivo	Valore Attuale	Valore Concluso	Valore Conseguito
Occupazione creata/N. giornate (N)	0,00			
Occupazione creata (NUnità)	0,00			

D. Indicatori Opzionali:

Descrizione indicatore (U.M.)	Valore Obiettivo	Valore Attuale	Valore Concluso	Valore Conseguito
-------------------------------	------------------	----------------	-----------------	-------------------

E. Indicatori di Programma:

Descrizione indicatore (U.M.) - Programma	Valore Obiettivo	Valore Attuale	Valore Concluso	Valore Conseguito
---	------------------	----------------	-----------------	-------------------

Note Metodologiche

❖ Nella sezione Coordinate di georeferenziazione i valori vanno espressi in gradi, primi e secondi del sistema sessagesimale.



Intesa: MOLISE
Strumento: Accordo di Programma Quadro - Immobili privati in classe di priorità "A"
Responsabile Strumento: Direttore Agenzia Regionale di Protezione Civile

1 - DATI IDENTIFICATIVI

Codice Progetto: MOS2.EP015PR
C.U.P.: J13F13000120006
Titolo Progetto: Lavori di ricostruzione immobili privati in classe di priorità "A" - PEU 19B52 Sp 1
Settore Progetto: OPERE E INFRASTRUTTURE SOCIALI - ABITATIVE - RICOSTRUZIONI PER CALAMITA' NATURALI
Tipo Progetto: CONCESSIONE DI CONTRIBUTI AD ALTRI SOGGETTI (DIVERSI DA UNITA' PRODUTTIVE) - RISTRUTTURAZIONE
Localizzazione:

Versione del: 31/10/2013

Regione	Provincia	Comune
MOLISE	CAMPOBASSO	BONEFRO

Coordinate di georeferenziazione:

Latitudine			Longitudine		
Gradi	Primi	Secondi	Gradi	Primi	Secondi
41	42	19,00	-14	56	3,00

Responsabili Progetto:

Ruolo	Soggetto	Responsabile	Indirizzo
Attuatore	COMUNE DI BONEFRO (CB)	Geom. Nicola Rea	Via XX Settembre 98 - 86041 Bonefro - CB
Programmatore	REGIONE MOLISE		

Stato Progetto: Attivo - Inserimento

Criticità Finanziaria:

Note:





2 - CRONOPROGRAMMA DEL PROGETTO

A. Fase disponibile alla data di approvazione/sottoscrizione dello strumento attuativo: Concessione finanziamento

B. Iter Procedurale: Aiuti a Individui

Attività	Data Inizio		Data Fine		Soggetto Competente	Note
	Prevista	Effettiva	Prevista	Effettiva		
Concessione finanziamento						
Esecuzione investimenti						
Chiusura intervento						

Altre Attività	Data Inizio		Data Fine		Soggetto Competente	Note
	Prevista	Effettiva	Previsita	Effettiva		

Approvazioni	Data Approvazione		Data Approvazione		Soggetto Competente	Note
	Prevista		Effettiva			

C. Sospensione Lavori:

Motivo	Data Inizio		Data Fine	
	Prevista	Effettiva	Prevista	Effettiva

D. Procedura di Aggiudicazione:

Gara	Attività	Data Prevista	Data Effettiva	Soggetto Competente	Note
-	-				





3 - PIANO ECONOMICO

Costo Complessivo (Euro): 602.223,13

Anno	Realizzato (Euro)	Da Realizzare (Euro)	Totale (Euro)
2012	40.609,85	0,00	40.609,85
2013	115.685,36	50.000,00	165.685,36
2014	0,00	200.000,00	200.000,00
2015	0,00	195.927,92	195.927,92
Totali	156.295,21	445.927,92	602.223,13

Avanzamento Spese (%): 25,95

4 - PIANO FINANZIARIO

Totale Finanziamento (Euro): 602.223,13

Anno	Fonte	Descrizione della fonte / Estremi del provvedimento	Importo Finanziamento (Euro)	Proveniente da economia
2011	Stato Fondo Aree Sottoutilizzate	Legge.208/1998 - Delibera n.62/2011 - Infrastrutture strategiche interregionali e regionali	597.278,78	N
2011	Privato	- Consorzio PEU 19B52	4.944,35	N

5 - AVANZAMENTO CONTABILE

A. Impegni Contrattualizzati

Importo Totale (Euro):

Data	Codice	Importo (Euro)	Note
------	--------	-------------------	------

B. Disposizioni di Pagamenti

Importo Totale (Euro):

Data	Codice	Importo (Euro)	Importo FAS (Euro)	Importo Ammesso (Euro)	Note
------	--------	-------------------	-----------------------	------------------------------	------





C. Economie

Importo Totale (Euro):

Anno Tipo Finanziamento

Importo

6 - AVANZAMENTO FISICO

A. Avanzamento Lavori:

Data	Progressivo	Descrizione	Importo (Euro)	Note
------	-------------	-------------	-------------------	------

B. Indicatori di Realizzazione Fisica:

Descrizione indicatore (U.M.)	Valore Obiettivo	Valore Attuale	Valore Concluso	Valore Conseguito
Riduzione nei consumi energetici (TEP)	0,00			
Volume oggetto di intervento (mc)	0,00			

C. Indicatori Occupazionali:

Descrizione indicatore (U.M.)	Valore Obiettivo	Valore Attuale	Valore Concluso	Valore Conseguito
Occupazione creata/N. giornate (N)	0,00			
Occupazione creata (NUnità)	0,00			

D. Indicatori Opzionali:

Descrizione indicatore (U.M.)	Valore Obiettivo	Valore Attuale	Valore Concluso	Valore Conseguito
-------------------------------	------------------	----------------	-----------------	-------------------

E. Indicatori di Programma:

Descrizione indicatore (U.M.) - Programma	Valore Obiettivo	Valore Attuale	Valore Concluso	Valore Conseguito
---	------------------	----------------	-----------------	-------------------

Note Metodologiche

❖ Nella sezione Coordinate di georeferenziazione i valori vanno espressi in gradi, primi e secondi del sistema sessagesimale.





Intesa: MOLISE
Strumento: Accordo di Programma Quadro - Immobili privati in classe di priorità "A"
Responsabile Strumento: Direttore Agenzia Regionale di Protezione Civile

1 - DATI IDENTIFICATIVI

Codice Progetto: MOS2.EP016PR
C.U.P.: J13F13000160006
Titolo Progetto: Lavori di ricostruzione immobili privati in classe di priorità "A" - PEU 15_02 Sp 1
Settore Progetto: OPERE E INFRASTRUTTURE SOCIALI - ABITATIVE - RICOSTRUZIONI PER CALAMITA' NATURALI
Tipo Progetto: CONCESSIONE DI CONTRIBUTI AD ALTRI SOGGETTI (DIVERSI DA UNITA' PRODUTTIVE) - RISTRUTTURAZIONE
Localizzazione:

Versione del: 31/10/2013

Regione	Provincia	Comune
MOLISE	CAMPOBASSO	BONEFRO

Coordinate di georeferenziazione:

Latitudine			Longitudine		
Gradi	Primi	Secondi	Gradi	Primi	Secondi
41	42	19,00	-14	56	3,00

Responsabili Progetto:

Ruolo	Soggetto
Attuatore	COMUNE DI BONEFRO (CB)
Programmatore	REGIONE MOLISE

Responsabile
Geom. Nicola Rea

Indirizzo
Via XX Settembre 98 - 86041 Bonefro - CB

Stato Progetto: Attivo - Inserimento

Criticità Finanziaria:

Note:





2 - CRONOPROGRAMMA DEL PROGETTO

A. Fase disponibile alla data di approvazione/sottoscrizione dello strumento attuativo: Concessione finanziamento

B. Iter Procedurale: Aiuti a Individui

Attività	Data Inizio		Data Fine		Soggetto Competente	Note
	Prevista	Effettiva	Prevista	Effettiva		
Concessione finanziamento						
Esecuzione investimenti						
Chiusura intervento						

Altre Attività	Data Inizio		Data Fine		Soggetto Competente	Note
	Prevista	Effettiva	Prevista	Effettiva		

Approvazioni	Data Approvazione		Data Approvazione		Soggetto Competente	Note
	Prevista		Effettiva			

C. Sospensione Lavori:

Motivo	Data Inizio		Data Fine	
	Prevista	Effettiva	Prevista	Effettiva

D. Procedura di Aggiudicazione:

Gara	Attività	Data Prevista	Data Effettiva	Soggetto Competente	Note
-	-				



3 - PIANO ECONOMICO

Costo Complessivo (Euro): 371.228,28

Anno	Realizzato (Euro)	Da Realizzare (Euro)	Totale (Euro)
2011	0,00	0,00	0,00
2012	132.793,34	0,00	132.793,34
2013	126.106,67	30.000,00	156.106,67
2014	0,00	82.328,27	82.328,27
Totali	258.900,01	112.328,27	371.228,28

Avanzamento Spese (%): 69,74

4 - PIANO FINANZIARIO

Totale Finanziamento (Euro): 371.228,28

Anno	Fonte	Descrizione della fonte / Estremi del provvedimento	Importo Finanziamento (Euro)	Proveniente da economia
2011	Stato Fondo Aree Sottoutilizzate	Legge.208/1998 - Delibera n.62/2011 - Infrastrutture strategiche interregionali e regionali	371.228,28	N

5 - AVANZAMENTO CONTABILE

A. Impegni Contrattualizzati

Importo Totale (Euro):

Data	Codice	Importo (Euro)	Note
------	--------	-------------------	------

B. Disposizioni di Pagamenti

Importo Totale (Euro):

Data	Codice	Importo (Euro)	Importo FAS (Euro)	Importo Ammesso (Euro)	Note
------	--------	-------------------	-----------------------	------------------------------	------



C. Economie

Importo Totale (Euro):

Anno Tipo Finanziamento Importo

6 - AVANZAMENTO FISICO

A. Avanzamento Lavori:

Data	Progressivo	Descrizione	Importo (Euro)	Note
------	-------------	-------------	-------------------	------

B. Indicatori di Realizzazione Fisica:

Descrizione indicatore (U.M.)	Valore Obiettivo	Valore Attuale	Valore Concluso	Valore Conseguito
Riduzione nei consumi energetici (TEP)	0,00			
Volume oggetto di intervento (mc)	0,00			

C. Indicatori Occupazionali:

Descrizione indicatore (U.M.)	Valore Obiettivo	Valore Attuale	Valore Concluso	Valore Conseguito
Occupazione creata/N. giornate (N)	0,00			
Occupazione creata (NUnità)	0,00			

D. Indicatori Opzionali:

Descrizione indicatore (U.M.)	Valore Obiettivo	Valore Attuale	Valore Concluso	Valore Conseguito
-------------------------------	------------------	----------------	-----------------	-------------------

E. Indicatori di Programma:

Descrizione indicatore (U.M.) - Programma	Valore Obiettivo	Valore Attuale	Valore Concluso	Valore Conseguito
---	------------------	----------------	-----------------	-------------------

Note Metodologiche

❖ Nella sezione Coordinate di georeferenziazione i valori vanno espressi in gradi, primi e secondi del sistema sessagesimale.





Intesa: MOLISE
Strumento: Accordo di Programma Quadro - Immobili privati in classe di priorità "A"
Responsabile Strumento: Direttore Agenzia Regionale di Protezione Civile

1 - DATI IDENTIFICATIVI

Codice Progetto: MOS2.EP017PR
C.U.P.: J13F13000170006
Titolo Progetto: Lavori di ricostruzione immobili privati in classe di priorità "A" - PEU 19A21 Sp 2
Settore Progetto: OPERE E INFRASTRUTTURE SOCIALI - ABITATIVE - RICOSTRUZIONI PER CALAMITA' NATURALI
Tipo Progetto: CONCESSIONE DI CONTRIBUTI AD ALTRI SOGGETTI (DIVERSI DA UNITA' PRODUTTIVE) - RISTRUTTURAZIONE
Localizzazione:

Versione del: 31/10/2013

Regione	Provincia	Comune
MOLISE	CAMPOBASSO	BONEFRO

Coordinate di georeferenziazione:

Latitudine			Longitudine		
Gradi	Primi	Secondi	Gradi	Primi	Secondi
41	42	19,00	-14	56	3,00


Responsabili Progetto:

Ruolo	Soggetto	Responsabile	Indirizzo
Attuatore	COMUNE DI BONEFRO (CB)	Geom. Nicola Rea	Via XX Settembre 98 - 86041 Bonefro - CB
Programmatore	REGIONE MOLISE		

Stato Progetto: Attivo - Inserimento

Criticità Finanziaria:

Note:





2 - CRONOPROGRAMMA DEL PROGETTO

A. Fase disponibile alla data di approvazione/sottoscrizione dello strumento attuativo: Concessione finanziamento

B. Iter Procedurale: Aiuti a Individui

Attività	Data Inizio		Data Fine		Soggetto Competente	Note
	Prevista	Effettiva	Prevista	Effettiva		
Concessione finanziamento						
Esecuzione investimenti						
Chiusura intervento						

Altre Attività	Data Inizio		Data Fine		Soggetto Competente	Note
	Prevista	Effettiva	Prevista	Effettiva		

Approvazioni	Data Approvazione		Data Approvazione		Soggetto Competente	Note
	Prevista		Effettiva			

C. Sospensione Lavori:

Motivo	Data Inizio		Data Fine	
	Prevista	Effettiva	Prevista	Effettiva

D. Procedura di Aggiudicazione:

Gara	Attività	Data Prevista	Data Effettiva	Soggetto Competente	Note
-	-				





3 - PIANO ECONOMICO

Costo Complessivo (Euro): 87.628,28

Anno	Realizzato (Euro)	Da Realizzare (Euro)	Totale (Euro)
2012	8.762,83	0,00	8.762,83
2013	55.327,46	15.000,00	70.327,46
2014	0,00	8.537,99	8.537,99
Totali	64.090,29	23.537,99	87.628,28

Avanzamento Spese (%): 73,14

4 - PIANO FINANZIARIO

Totale Finanziamento (Euro): 87.628,28

Anno	Fonte	Descrizione della fonte / Estremi del provvedimento	Importo Finanziamento (Euro)	Proveniente da economia
2011	Stato Fondo Aree Sottoutilizzate	Legge.208/1998 - Delibera n.62/2011 - Infrastrutture strategiche interregionali e regionali	87.628,28	N

5 - AVANZAMENTO CONTABILE

A. Impegni Contrattualizzati

Importo Totale (Euro):

Data	Codice	Importo (Euro)	Note
------	--------	-------------------	------

B. Disposizioni di Pagamenti

Importo Totale (Euro):

Data	Codice	Importo (Euro)	Importo FAS (Euro)	Importo Ammesso (Euro)	Note
------	--------	-------------------	-----------------------	------------------------------	------

C. Economie

Importo Totale (Euro):





Anno Tipo Finanziamento

Importo

6 - AVANZAMENTO FISICO

A. Avanzamento Lavori:

Data	Progressivo	Descrizione	Importo (Euro)	Note
------	-------------	-------------	-------------------	------

B. Indicatori di Realizzazione Fisica:

Descrizione indicatore (U.M.)	Valore Obiettivo	Valore Attuale	Valore Concluso	Valore Conseguito
Riduzione nei consumi energetici (TEP)	0,00			
Volume oggetto di intervento (mc)	0,00			

C. Indicatori Occupazionali:

Descrizione indicatore (U.M.)	Valore Obiettivo	Valore Attuale	Valore Concluso	Valore Conseguito
Occupazione creata/N. giornate (N)	0,00			
Occupazione creata (NUnità)	0,00			

D. Indicatori Opzionali:


Descrizione indicatore (U.M.)	Valore Obiettivo	Valore Attuale	Valore Concluso	Valore Conseguito
-------------------------------	------------------	----------------	-----------------	-------------------

E. Indicatori di Programma:

Descrizione indicatore (U.M.) - Programma	Valore Obiettivo	Valore Attuale	Valore Concluso	Valore Conseguito
---	------------------	----------------	-----------------	-------------------

Note Metodologiche

❖ Nella sezione Coordinate di georeferenziazione i valori vanno espressi in gradi, primi e secondi del sistema sessagesimale.





Intesa: MOLISE
Strumento: Accordo di Programma Quadro - Immobili privati in classe di priorità "A"
Responsabile Strumento: Direttore Agenzia Regionale di Protezione Civile

1 - DATI IDENTIFICATIVI

Codice Progetto: MOS2.EP018PR
C.U.P.: J13F13000150006
Titolo Progetto: Lavori di ricostruzione immobili privati in classe di priorità "A" - PEU 19B01 Sp 1
Settore Progetto: OPERE E INFRASTRUTTURE SOCIALI - ABITATIVE - RICOSTRUZIONI PER CALAMITA' NATURALI
Tipo Progetto: CONCESSIONE DI CONTRIBUTI AD ALTRI SOGGETTI (DIVERSI DA UNITA' PRODUTTIVE) - RISTRUTTURAZIONE
Localizzazione:

Versione del: 31/10/2013

Regione	Provincia	Comune
MOLISE	CAMPOBASSO	BONEFRO

Coordinate di georeferenziazione:

Latitudine			Longitudine		
Gradi	Primi	Secondi	Gradi	Primi	Secondi
41	42	19,00	-14	56	3,00

Responsabili Progetto:

Ruolo	Soggetto	Responsabile	Indirizzo
Attuatore	COMUNE DI BONEFRO (CB)	Geom. Nicola Rea	Via XX Settembre 98 - 86041 Bonefro - CB
Programmatore	REGIONE MOLISE		

Stato Progetto: Attivo - Inserimento

Criticità Finanziaria:

Note:





2 - CRONOPROGRAMMA DEL PROGETTO

A. Fase disponibile alla data di approvazione/sottoscrizione dello strumento attuativo: Concessione finanziamento

B. Iter Procedurale: Aiuti a Individui

Attività	Data Inizio		Data Fine		Soggetto Competente	Note
	Prevista	Effettiva	Prevista	Effettiva		
Concessione finanziamento						
Esecuzione investimenti						
Chiusura intervento						

Altre Attività	Data Inizio		Data Fine		Soggetto Competente	Note
	Prevista	Effettiva	Previsita	Effettiva		

Approvazioni	Data Approvazione		Data Approvazione		Soggetto Competente	Note
	Prevista		Effettiva			

C. Sospensione Lavori:

Motivo	Data Inizio		Data Fine	
	Prevista	Effettiva	Prevista	Effettiva

D. Procedura di Aggiudicazione:

Gara	Attività	Data Prevista	Data Effettiva	Soggetto Competente	Note
-	-				





3 - PIANO ECONOMICO

Costo Complessivo (Euro): 686.977,85

Anno	Realizzato (Euro)	Da Realizzare (Euro)	Totale (Euro)
2012	0,00	0,00	0,00
2013	200.000,00	50.000,00	250.000,00
2014	0,00	250.000,00	250.000,00
2015	0,00	186.977,85	186.977,85
Totali	200.000,00	486.977,85	686.977,85

Avanzamento Spese (%): 29,11

4 - PIANO FINANZIARIO

Totale Finanziamento (Euro): 686.977,85

Anno	Fonte	Descrizione della fonte / Estremi del provvedimento	Importo Finanziamento (Euro)	Proveniente da economia
2011	Stato Fondo Aree Sottoutilizzate	Legge.208/1998 - Delibera n.62/2011 - Infrastrutture strategiche interregionali e regionali	655.940,11	N
2011	Privato	- Consorzio PEU 19B01	31.037,74	N

5 - AVANZAMENTO CONTABILE

A. Impegni Contrattualizzati

Importo Totale (Euro):

Data	Codice	Importo (Euro)	Note
------	--------	-------------------	------

B. Disposizioni di Pagamenti

Importo Totale (Euro):

Data	Codice	Importo (Euro)	Importo FAS (Euro)	Importo Ammesso (Euro)	Note
------	--------	-------------------	-----------------------	------------------------------	------





C. Economie

Importo Totale (Euro):

Anno	Tipo Finanziamento	Importo
------	--------------------	---------

6 - AVANZAMENTO FISICO

A. Avanzamento Lavori:

Data	Progressivo	Descrizione	Importo (Euro)	Note
------	-------------	-------------	-------------------	------

B. Indicatori di Realizzazione Fisica:

Descrizione indicatore (U.M.)	Valore Obiettivo	Valore Attuale	Valore Concluso	Valore Conseguito
Riduzione nei consumi energetici (TEP)	0,00			
Volume oggetto di intervento (mc)	0,00			

C. Indicatori Occupazionali:

Descrizione indicatore (U.M.)	Valore Obiettivo	Valore Attuale	Valore Concluso	Valore Conseguito
Occupazione creata/N. giornate (N)	0,00			
Occupazione creata (NUnità)	0,00			

D. Indicatori Opzionali:

Descrizione indicatore (U.M.)	Valore Obiettivo	Valore Attuale	Valore Concluso	Valore Conseguito
-------------------------------	------------------	----------------	-----------------	-------------------

E. Indicatori di Programma:

Descrizione indicatore (U.M.) - Programma	Valore Obiettivo	Valore Attuale	Valore Concluso	Valore Conseguito
---	------------------	----------------	-----------------	-------------------

Note Metodologiche

❖ Nella sezione Coordinate di georeferenziazione i valori vanno espressi in gradi, primi e secondi del sistema sessagesimale.



Intesa: MOLISE
Strumento: Accordo di Programma Quadro - Immobili privati in classe di priorità "A"
Responsabile Strumento: Direttore Agenzia Regionale di Protezione Civile

1 - DATI IDENTIFICATIVI

Codice Progetto: MOS2.EP019PR
C.U.P.: J13F13000180006
Titolo Progetto: Lavori di ricostruzione immobili privati in classe di priorità "A" - PEU 19A05 Sp 4
Settore Progetto: OPERE E INFRASTRUTTURE SOCIALI - ABITATIVE - RICOSTRUZIONI PER CALAMITA' NATURALI
Tipo Progetto: CONCESSIONE DI CONTRIBUTI AD ALTRI SOGGETTI (DIVERSI DA UNITA' PRODUTTIVE) - RISTRUTTURAZIONE

Versione del: 31/10/2013

Localizzazione:

Regione	Provincia	Comune
MOLISE	CAMPOBASSO	BONEFRO

Coordinate di georeferenziazione:

Latitudine			Longitudine		
Gradi	Primi	Secondi	Gradi	Primi	Secondi
41	42	19,00	-14	56	3,00

Responsabili Progetto:

Ruolo	Soggetto	Responsabile	Indirizzo
Attuatore	COMUNE DI BONEFRO (CB)	Geom. Nicola Rea	Via XX Settembre 98 - 86041 Bonefro - CB
Programmatore	REGIONE MOLISE		

Stato Progetto: Attivo - Inserimento

Criticità Finanziaria:

Note:





2 - CRONOPROGRAMMA DEL PROGETTO

A. Fase disponibile alla data di approvazione/sottoscrizione dello strumento attuativo: Concessione finanziamento

B. Iter Procedurale: Aiuti a Individui

Attività	Data Inizio		Data Fine		Soggetto Competente	Note
	Prevista	Effettiva	Prevista	Effettiva		
Concessione finanziamento						
Esecuzione investimenti						
Chiusura intervento						

Altre Attività	Data Inizio		Data Fine		Soggetto Competente	Note
	Prevista	Effettiva	Prevista	Effettiva		

Approvazioni	Data Approvazione		Data Approvazione		Soggetto Competente	Note
	Prevista		Effettiva			

C. Sospensione Lavori:

Motivo	Data Inizio		Data Fine	
	Prevista	Effettiva	Prevista	Effettiva

D. Procedura di Aggiudicazione:

Gara	Attività	Data Prevista	Data Effettiva	Soggetto Competente	Note
-	-				





3 - PIANO ECONOMICO

Costo Complessivo (Euro): 226.619,94

Anno	Realizzato (Euro)	Da Realizzare (Euro)	Totale (Euro)
2012	79.931,54	0,00	79.931,54
2013	51.294,65	30.000,00	81.294,65
2014	0,00	65.393,75	65.393,75
Totali	131.226,19	95.393,75	226.619,94

Avanzamento Spese (%): 57,91

4 - PIANO FINANZIARIO

Totale Finanziamento (Euro): 226.619,94

Anno	Fonte	Descrizione della fonte / Estremi del provvedimento	Importo Finanziamento (Euro)	Proveniente da economia
2011	Stato Fondo Aree Sottoutilizzate	Legge.208/1998 - Delibera n.62/2011 - Infrastrutture strategiche interregionali e regionali	211.834,19	N
2011	Privato	- Consorzio PEU 19A05	14.785,75	N

5 - AVANZAMENTO CONTABILE

A. Impegni Contrattualizzati

Importo Totale (Euro):

Data	Codice	Importo (Euro)	Note
------	--------	-------------------	------

B. Disposizioni di Pagamenti

Importo Totale (Euro):

Data	Codice	Importo (Euro)	Importo FAS (Euro)	Importo Ammesso (Euro)	Note
------	--------	-------------------	-----------------------	------------------------------	------





C. Economie

Importo Totale (Euro):

Anno	Tipo Finanziamento	Importo
------	--------------------	---------

6 - AVANZAMENTO FISICO

A. Avanzamento Lavori:

Data	Progressivo	Descrizione	Importo (Euro)	Note
------	-------------	-------------	----------------	------

B. Indicatori di Realizzazione Fisica:

Descrizione indicatore (U.M.)	Valore Obiettivo	Valore Attuale	Valore Concluso	Valore Conseguito
Riduzione nei consumi energetici (TEP)	0,00			
Volume oggetto di intervento (mc)	0,00			

C. Indicatori Occupazionali:

Descrizione indicatore (U.M.)	Valore Obiettivo	Valore Attuale	Valore Concluso	Valore Conseguito
Occupazione creata/N. giornate (N)	0,00			
Occupazione creata (NUnità)	0,00			

D. Indicatori Opzionali:

Descrizione indicatore (U.M.)	Valore Obiettivo	Valore Attuale	Valore Concluso	Valore Conseguito
-------------------------------	------------------	----------------	-----------------	-------------------

E. Indicatori di Programma:

Descrizione indicatore (U.M.) - Programma	Valore Obiettivo	Valore Attuale	Valore Concluso	Valore Conseguito
---	------------------	----------------	-----------------	-------------------

Note Metodologiche

❖ Nella sezione Coordinate di georeferenziazione i valori vanno espressi in gradi, primi e secondi del sistema sessagesimale.



Intesa: MOLISE
Strumento: Accordo di Programma Quadro - Immobili privati in classe di priorità "A"
Responsabile Strumento: Direttore Agenzia Regionale di Protezione Civile

1 - DATI IDENTIFICATIVI

Codice Progetto: MOS2.EP020PR
C.U.P.: J13F13000190006
Titolo Progetto: Lavori di ricostruzione immobili privati in classe di priorità "A" - PEU 19B19 Sp 1
Settore Progetto: OPERE E INFRASTRUTTURE SOCIALI - ABITATIVE - RICOSTRUZIONI PER CALAMITA' NATURALI
Tipo Progetto: CONCESSIONE DI CONTRIBUTI AD ALTRI SOGGETTI (DIVERSI DA UNITA' PRODUTTIVE) - RISTRUTTURAZIONE
Localizzazione:

Versione del: 31/10/2013

Regione	Provincia	Comune
MOLISE	CAMPOBASSO	BONEFRO

Coordinate di georeferenziazione:

Latitudine			Longitudine		
Gradi	Primi	Secondi	Gradi	Primi	Secondi
41	42	19,00	-14	56	3,00

Responsabili Progetto:

Ruolo	Soggetto	Responsabile	Indirizzo
Attuatore	COMUNE DI BONEFRO (CB)	Geom. Nicola Rea	Via XX Settembre 98 - 86041 Bonefro - CB
Programmatore	REGIONE MOLISE		

Stato Progetto: Attivo - Inserimento
Criticità Finanziaria:
Note:





2 - CRONOPROGRAMMA DEL PROGETTO

A. Fase disponibile alla data di approvazione/sottoscrizione dello strumento attuativo: Concessione finanziamento

B. Iter Procedurale: Aiuti a Individui

Attività	Data Inizio		Data Fine		Soggetto Competente	Note
	Prevista	Effettiva	Prevista	Effettiva		
Concessione finanziamento						
Esecuzione investimenti						
Chiusura intervento						

Altre Attività	Data Inizio		Data Fine		Soggetto Competente	Note
	Prevista	Effettiva	Prevista	Effettiva		

Approvazioni	Data Approvazione		Data Approvazione		Soggetto Competente	Note
	Prevista		Effettiva			

C. Sospensione Lavori:

Motivo	Data Inizio		Data Fine	
	Prevista	Effettiva	Prevista	Effettiva

D. Procedura di Aggiudicazione:

Gara	Attività	Data Prevista	Data Effettiva	Soggetto Competente	Note
------	----------	---------------	----------------	---------------------	------

- -



3 - PIANO ECONOMICO

Costo Complessivo (Euro): 910.877,24

Anno	Realizzato (Euro)	Da Realizzare (Euro)	Totale (Euro)
2012	0,00	0,00	0,00
2013	0,00	100.000,00	100.000,00
2014	0,00	350.000,00	350.000,00
2015	0,00	350.000,00	350.000,00
2016	0,00	110.877,24	110.877,24
Totali	0,00	910.877,24	910.877,24

Avanzamento Spese (%): 0,00

4 - PIANO FINANZIARIO

Totale Finanziamento (Euro): 910.877,24

Anno	Fonte	Descrizione della fonte / Estremi del provvedimento	Importo Finanziamento (Euro)	Proveniente da economia
2011	Stato Fondo Aree Sottoutilizzate	Legge.208/1998 - Delibera n.62/2011 - Infrastrutture strategiche interregionali e regionali	910.877,24	N

5 - AVANZAMENTO CONTABILE

A. Impegni Contrattualizzati

Importo Totale (Euro):

Data	Codice	Importo (Euro)	Note
------	--------	-------------------	------

B. Disposizioni di Pagamenti

Importo Totale (Euro):

Data	Codice	Importo (Euro)	Importo FAS (Euro)	Importo Ammesso (Euro)	Note
------	--------	-------------------	-----------------------	------------------------------	------



C. Economie

Importo Totale (Euro):

Anno	Tipo Finanziamento	Importo
------	--------------------	---------

6 - AVANZAMENTO FISICO

A. Avanzamento Lavori:

Data	Progressivo	Descrizione	Importo (Euro)	Note
------	-------------	-------------	-------------------	------

B. Indicatori di Realizzazione Fisica:

Descrizione indicatore (U.M.)	Valore Obiettivo	Valore Attuale	Valore Concluso	Valore Conseguito
Riduzione nei consumi energetici (TEP)	0,00			
Volume oggetto di intervento (mc)	0,00			

C. Indicatori Occupazionali:

Descrizione indicatore (U.M.)	Valore Obiettivo	Valore Attuale	Valore Concluso	Valore Conseguito
Occupazione creata/N. giornate (N)	0,00			
Occupazione creata (NUnità)	0,00			

D. Indicatori Opzionali:

Descrizione indicatore (U.M.)	Valore Obiettivo	Valore Attuale	Valore Concluso	Valore Conseguito
-------------------------------	------------------	----------------	-----------------	-------------------

E. Indicatori di Programma:

Descrizione indicatore (U.M.) - Programma	Valore Obiettivo	Valore Attuale	Valore Concluso	Valore Conseguito
---	------------------	----------------	-----------------	-------------------

Note Metodologiche

❖ Nella sezione Coordinate di georeferenziazione i valori vanno espressi in gradi, primi e secondi del sistema sessagesimale.



Intesa: MOLISE
Strumento: Accordo di Programma Quadro - Immobili privati in classe di priorità "A"
Responsabile Strumento: Direttore Agenzia Regionale di Protezione Civile

1 - DATI IDENTIFICATIVI

Codice Progetto: MOS2.EP021PR
C.U.P.: J13F13000200006
Titolo Progetto: Lavori di ricostruzione immobili privati in classe di priorità "A" - PEU 19C08 Sp 1
Settore Progetto: OPERE E INFRASTRUTTURE SOCIALI - ABITATIVE - RICOSTRUZIONI PER CALAMITA' NATURALI
Tipo Progetto: CONCESSIONE DI CONTRIBUTI AD ALTRI SOGGETTI (DIVERSI DA UNITA' PRODUTTIVE) - RISTRUTTURAZIONE

Versione del: 31/10/2013

Localizzazione:

Regione	Provincia	Comune
MOLISE	CAMPOBASSO	BONEFRO

Coordinate di georeferenziazione:

Latitudine			Longitudine		
Gradi	Primi	Secondi	Gradi	Primi	Secondi
41	42	19,00	-14	56	3,00

Responsabili Progetto:

Ruolo	Soggetto	Responsabile	Indirizzo
Attuatore	COMUNE DI BONEFRO (CB)	Geom. Nicola Rea	Via XX Settembre 98 - 86041 Bonefro - CB
Programmatore	REGIONE MOLISE		

Stato Progetto: Attivo - Inserimento

Criticità Finanziaria:

Note:



2 - CRONOPROGRAMMA DEL PROGETTO

A. Fase disponibile alla data di approvazione/sottoscrizione dello strumento attuativo: Concessione finanziamento

B. Iter Procedurale: Aiuti a Individui

Attività	Data Inizio		Data Fine		Soggetto Competente	Note
	Prevista	Effettiva	Prevista	Effettiva		
Concessione finanziamento						
Esecuzione investimenti						
Chiusura intervento						

Altre Attività	Data Inizio		Data Fine		Soggetto Competente	Note
	Prevista	Effettiva	Previsita	Effettiva		

Approvazioni	Data Approvazione		Data Approvazione		Soggetto Competente	Note
	Prevista		Effettiva			

C. Sospensione Lavori:

Motivo	Data Inizio		Data Fine	
			Prevista	Effettiva

D. Procedura di Aggiudicazione:

Gara	Attività	Data Prevista	Data Effettiva	Soggetto Competente	Note
------	----------	---------------	----------------	---------------------	------

-

-





3 - PIANO ECONOMICO

Costo Complessivo (Euro): 322.304,05

Anno	Realizzato (Euro)	Da Realizzare (Euro)	Totale (Euro)
2012	90.646,25	0,00	90.646,25
2013	0,00	100.000,00	100.000,00
2014	0,00	131.657,80	131.657,80
Totali	90.646,25	231.657,80	322.304,05

Avanzamento Spese (%): 28,12

4 - PIANO FINANZIARIO

Totale Finanziamento (Euro): 322.304,05

Anno	Fonte	Descrizione della fonte / Estremi del provvedimento	Importo Finanziamento (Euro)	Proveniente da economia
2011	Stato Fondo Aree Sottoutilizzate	Legge.208/1998 - Delibera n.62/2011 - Infrastrutture strategiche interregionali e regionali	322.304,05	N

5 - AVANZAMENTO CONTABILE

A. Impegni Contrattualizzati

Importo Totale (Euro):

Data	Codice	Importo (Euro)	Note
------	--------	-------------------	------


B. Disposizioni di Pagamenti

Importo Totale (Euro):

Data	Codice	Importo (Euro)	Importo FAS (Euro)	Importo Ammesso (Euro)	Note
------	--------	-------------------	-----------------------	------------------------------	------

C. Economie

Importo Totale (Euro):





Anno Tipo Finanziamento Importo

6 - AVANZAMENTO FISICO

A. Avanzamento Lavori:

Data	Progressivo	Descrizione	Importo (Euro)	Note
------	-------------	-------------	-------------------	------

B. Indicatori di Realizzazione Fisica:

Descrizione indicatore (U.M.)	Valore Obiettivo	Valore Attuale	Valore Concluso	Valore Conseguito
Riduzione nei consumi energetici (TEP)	0,00			
Volume oggetto di intervento (mc)	0,00			

C. Indicatori Occupazionali:

Descrizione indicatore (U.M.)	Valore Obiettivo	Valore Attuale	Valore Concluso	Valore Conseguito
Occupazione creata/N. giornate (N)	0,00			
Occupazione creata (NUnità)	0,00			

D. Indicatori Opzionali:

Descrizione indicatore (U.M.)	Valore Obiettivo	Valore Attuale	Valore Concluso	Valore Conseguito
-------------------------------	------------------	----------------	-----------------	-------------------

E. Indicatori di Programma:

Descrizione indicatore (U.M.) - Programma	Valore Obiettivo	Valore Attuale	Valore Concluso	Valore Conseguito
---	------------------	----------------	-----------------	-------------------

Note Metodologiche

❖ Nella sezione Coordinate di georeferenziazione i valori vanno espressi in gradi, primi e secondi del sistema sessagesimale.





Intesa: MOLISE
Strumento: Accordo di Programma Quadro - Immobili privati in classe di priorità "A"
Responsabile Strumento: Direttore Agenzia Regionale di Protezione Civile

1 - DATI IDENTIFICATIVI

Codice Progetto: MOS2.EP022PR
C.U.P.: J13F13000210006
Titolo Progetto: Lavori di ricostruzione immobili privati in classe di priorità "A" - PEU 19A47 Sp 3
Settore Progetto: OPERE E INFRASTRUTTURE SOCIALI - ABITATIVE - RICOSTRUZIONI PER CALAMITA' NATURALI
Tipo Progetto: CONCESSIONE DI CONTRIBUTI AD ALTRI SOGGETTI (DIVERSI DA UNITA' PRODUTTIVE) - RISTRUTTURAZIONE

Versione del: 31/10/2013

Localizzazione:

Regione	Provincia	Comune
MOLISE	CAMPOBASSO	BONEFRO

Coordinate di georeferenziazione:

Latitudine			Longitudine		
Gradi	Primi	Secondi	Gradi	Primi	Secondi
41	42	19,00	-14	56	3,00

Responsabili Progetto:

Ruolo	Soggetto	Responsabile	Indirizzo
Attuatore	COMUNE DI BONEFRO (CB)	Geom. Nicola Rea	Via XX Settembre 98 - 86041 Bonefro - CB
Programmatore	REGIONE MOLISE		

Stato Progetto: Attivo - Inserimento
Criticità Finanziaria:
Note:



2 - CRONOPROGRAMMA DEL PROGETTO

A. Fase disponibile alla data di approvazione/sottoscrizione dello strumento attuativo: Concessione finanziamento

B. Iter Procedurale: Aiuti a Individui

Attività	Data Inizio		Data Fine		Soggetto Competente	Note
	Prevista	Effettiva	Prevista	Effettiva		
Concessione finanziamento						
Esecuzione investimenti						
Chiusura intervento						

Altre Attività	Data Inizio		Data Fine		Soggetto Competente	Note
	Prevista	Effettiva	Prevista	Effettiva		

Approvazioni	Data Approvazione		Data Approvazione		Soggetto Competente	Note
	Prevista		Effettiva			

C. Sospensione Lavori:

Motivo	Data Inizio		Data Fine	
	Prevista	Effettiva	Prevista	Effettiva

D. Procedura di Aggiudicazione:

Gara	Attività	Data Prevista	Data Effettiva	Soggetto Competente	Note
------	----------	---------------	----------------	---------------------	------

- -



[Handwritten signature]

3 - PIANO ECONOMICO

Costo Complessivo (Euro): 252.852,68

Anno	Realizzato (Euro)	Da Realizzare (Euro)	Totale (Euro)
2012	122.576,55	0,00	122.576,55
2013	0,00	100.000,00	100.000,00
2014	0,00	30.276,13	30.276,13
Totali	122.576,55	130.276,13	252.852,68

Avanzamento Spese (%): 48,48

4 - PIANO FINANZIARIO

Totale Finanziamento (Euro): 252.852,68

Anno	Fonte	Descrizione della fonte / Estremi del provvedimento	Importo Finanziamento (Euro)	Proveniente da economia
2011	Stato Fondo Aree Sottoutilizzate	Legge.208/1998 - Delibera n.62/2011 - Infrastrutture strategiche interregionali e regionali	199.727,49	N
2011	Privato	. - Consorzio PEU 19A47	53.125,19	N

5 - AVANZAMENTO CONTABILE

A. Impegni Contrattualizzati

Importo Totale (Euro):

Data	Codice	Importo (Euro)	Note
------	--------	-------------------	------

B. Disposizioni di Pagamenti

Importo Totale (Euro):

Data	Codice	Importo (Euro)	Importo FAS (Euro)	Importo Ammesso (Euro)	Note
------	--------	-------------------	-----------------------	------------------------------	------





C. Economie

Importo Totale (Euro):

Anno	Tipo Finanziamento	Importo
------	--------------------	---------

6 - AVANZAMENTO FISICO

A. Avanzamento Lavori:

Data	Progressivo	Descrizione	Importo (Euro)	Note
------	-------------	-------------	----------------	------

B. Indicatori di Realizzazione Fisica:

Descrizione indicatore (U.M.)	Valore Obiettivo	Valore Attuale	Valore Concluso	Valore Conseguito
Riduzione nei consumi energetici (TEP)	0,00			
Volume oggetto di intervento (mc)	0,00			

C. Indicatori Occupazionali:

Descrizione indicatore (U.M.)	Valore Obiettivo	Valore Attuale	Valore Concluso	Valore Conseguito
Occupazione creata/N. giornate (N)	0,00			
Occupazione creata (NUnità)	0,00			

D. Indicatori Opzionali:

Descrizione indicatore (U.M.)	Valore Obiettivo	Valore Attuale	Valore Concluso	Valore Conseguito
-------------------------------	------------------	----------------	-----------------	-------------------

E. Indicatori di Programma:

Descrizione indicatore (U.M.) - Programma	Valore Obiettivo	Valore Attuale	Valore Concluso	Valore Conseguito
---	------------------	----------------	-----------------	-------------------

Note Metodologiche

❖ Nella sezione Coordinate di georeferenziazione i valori vanno espressi in gradi, primi e secondi del sistema sessagesimale.



a
m



Intesa: MOLISE
Strumento: Accordo di Programma Quadro - Immobili privati in classe di priorità "A"
Responsabile Strumento: Direttore Agenzia Regionale di Protezione Civile

1 - DATI IDENTIFICATIVI

Codice Progetto: MOS2.EP023PR
C.U.P.: J13F13000220006
Titolo Progetto: Lavori di ricostruzione immobili privati in classe di priorità "A" - PEU 19C28 Sp 1
Settore Progetto: OPERE E INFRASTRUTTURE SOCIALI - ABITATIVE - RICOSTRUZIONI PER CALAMITA' NATURALI
Tipo Progetto: CONCESSIONE DI CONTRIBUTI AD ALTRI SOGGETTI (DIVERSI DA UNITA' PRODUTTIVE) - RISTRUTTURAZIONE

Versione del: 31/10/2013

Localizzazione:

Regione	Provincia	Comune
MOLISE	CAMPOBASSO	BONEFRO

Coordinate di georeferenziazione:

Latitudine			Longitudine		
Gradi	Primi	Secondi	Gradi	Primi	Secondi
41	42	19,00	-14	56	3,00

Responsabili Progetto:

Ruolo	Soggetto	Responsabile	Indirizzo
Attuatore	COMUNE DI BONEFRO (CB)	Geom. Nicola Rea	Via XX Settembre 98 - 86041 Bonefro - CB
Programmatore	REGIONE MOLISE		

Stato Progetto: Attivo - Inserimento
Criticità Finanziaria:
Note:





2 - CRONOPROGRAMMA DEL PROGETTO

A. Fase disponibile alla data di approvazione/sottoscrizione dello strumento attuativo:

Concessione finanziamento

B. Iter Procedurale: Aiuti a Individui

Attività	Data Inizio		Data Fine		Soggetto Competente	Note
	Prevista	Effettiva	Prevista	Effettiva		
Concessione finanziamento						
Esecuzione investimenti						
Chiusura intervento						

Altre Attività	Data Inizio		Data Fine		Soggetto Competente	Note
	Prevista	Effettiva	Previsita	Effettiva		

Approvazioni	Data Approvazione		Data Approvazione		Soggetto Competente	Note
	Prevista		Effettiva			

C. Sospensione Lavori:

Motivo	Data Inizio		Data Fine	
	Prevista	Effettiva	Prevista	Effettiva

D. Procedura di Aggiudicazione:

Gara	Attività	Data Prevista	Data Effettiva	Soggetto Competente	Note
-	-				



3 - PIANO ECONOMICO

Costo Complessivo (Euro): 548.826,49

Anno	Realizzato (Euro)	Da Realizzare (Euro)	Totale (Euro)
2012	117.129,29	0,00	117.129,29
2013	114.540,80	50.000,00	164.540,80
2014	0,00	200.000,00	200.000,00
2015	0,00	67.156,40	67.156,40
Totali	231.670,09	317.156,40	548.826,49

Avanzamento Spese (%): 42,21

4 - PIANO FINANZIARIO

Totale Finanziamento (Euro): 548.826,49

Anno	Fonte	Descrizione della fonte / Estremi del provvedimento	Importo Finanziamento (Euro)	Proveniente da economia
2011	Stato Fondo Aree Sottoutilizzate	Legge.208/1998 - Delibera n.62/2011 - Infrastrutture strategiche interregionali e regionali	541.104,87	N
2011	Privato	- Consorzio PEU 19C28	7.721,62	N

5 - AVANZAMENTO CONTABILE

A. Impegni Contrattualizzati

Importo Totale (Euro):

Data	Codice	Importo (Euro)	Note
------	--------	-------------------	------

B. Disposizioni di Pagamenti

Importo Totale (Euro):

Data	Codice	Importo (Euro)	Importo FAS (Euro)	Importo Ammessso (Euro)	Note
------	--------	-------------------	-----------------------	-------------------------------	------



C. Economie

Importo Totale (Euro):

Anno Tipo Finanziamento Importo

6 - AVANZAMENTO FISICO

A. Avanzamento Lavori:

Data	Progressivo	Descrizione	Importo (Euro)	Note
------	-------------	-------------	----------------	------

B. Indicatori di Realizzazione Fisica:

Descrizione indicatore (U.M.)	Valore Obiettivo	Valore Attuale	Valore Concluso	Valore Conseguito
Riduzione nei consumi energetici (TEP)	0,00			
Volume oggetto di intervento (mc)	0,00			

C. Indicatori Occupazionali:

Descrizione indicatore (U.M.)	Valore Obiettivo	Valore Attuale	Valore Concluso	Valore Conseguito
Occupazione creata/N. giornate (N)	0,00			
Occupazione creata (NUnità)	0,00			

D. Indicatori Opzionali:

Descrizione indicatore (U.M.)	Valore Obiettivo	Valore Attuale	Valore Concluso	Valore Conseguito
-------------------------------	------------------	----------------	-----------------	-------------------

E. Indicatori di Programma:

Descrizione indicatore (U.M.) - Programma	Valore Obiettivo	Valore Attuale	Valore Concluso	Valore Conseguito
---	------------------	----------------	-----------------	-------------------

Note Metodologiche

❖ Nella sezione Coordinate di georeferenziazione i valori vanno espressi in gradi, primi e secondi del sistema sessagesimale.



2
M



Intesa: MOLISE
Strumento: Accordo di Programma Quadro - Immobili privati in classe di priorità "A"
Responsabile Strumento: Direttore Agenzia Regionale di Protezione Civile

1 - DATI IDENTIFICATIVI

Codice Progetto: MOS2.EP024PR
C.U.P.: J13F13000230006
Titolo Progetto: Lavori di ricostruzione immobili privati in classe di priorità "A" - PEU 19B44 Sp 3
Settore Progetto: OPERE E INFRASTRUTTURE SOCIALI - ABITATIVE - RICOSTRUZIONI PER CALAMITA' NATURALI
Tipo Progetto: CONCESSIONE DI CONTRIBUTI AD ALTRI SOGGETTI (DIVERSI DA UNITA' PRODUTTIVE) - RISTRUTTURAZIONE
Localizzazione:

Versione del: 31/10/2013

Regione	Provincia	Comune
MOLISE	CAMPOBASSO	BONEFRO

Coordinate di georeferenziazione:

Latitudine			Longitudine		
Gradi	Primi	Secondi	Gradi	Primi	Secondi
41	42	19,00	-14	56	3,00

Responsabili Progetto:

Ruolo	Soggetto	Responsabile	Indirizzo
Attuatore	COMUNE DI BONEFRO (CB)	Geom. Nicola Rea	Via XX Settembre 98 - 86041 Bonefro - CB
Programmatore	REGIONE MOLISE		

Stato Progetto: Attivo - Inserimento

Criticità Finanziaria:

Note:





2 - CRONOPROGRAMMA DEL PROGETTO

A. Fase disponibile alla data di approvazione/sottoscrizione dello strumento attuativo: Concessione finanziamento

B. Iter Procedurale: Aiuti a Individui

Attività	Data Inizio		Data Fine		Soggetto Competente	Note
	Prevista	Effettiva	Prevista	Effettiva		
Concessione finanziamento						
Esecuzione investimenti						
Chiusura intervento						

Altre Attività	Data Inizio		Data Fine		Soggetto Competente	Note
	Prevista	Effettiva	Previsita	Effettiva		

Approvazioni	Data Approvazione		Data Approvazione		Soggetto Competente	Note
	Prevista		Effettiva			

C. Sospensione Lavori:

Motivo	Data Inizio		Data Fine	
	Prevista	Effettiva	Prevista	Effettiva

D. Procedura di Aggiudicazione:

Gara	Attività	Data Prevista	Data Effettiva	Soggetto Competente	Note
------	----------	---------------	----------------	---------------------	------

-

-



Handwritten signature



3 - PIANO ECONOMICO

Costo Complessivo (Euro): 1.080.468,91

Anno	Realizzato (Euro)	Da Realizzare (Euro)	Totale (Euro)
2012	122.111,38	0,00	122.111,38
2013	72.995,83	50.000,00	122.995,83
2014	0,00	250.000,00	250.000,00
2015	0,00	300.000,00	300.000,00
2016	0,00	285.361,70	285.361,70
Totali	195.107,21	885.361,70	1.080.468,91

Avanzamento Spese (%): 18,06

4 - PIANO FINANZIARIO

Totale Finanziamento (Euro): 1.080.468,91

Anno	Fonte	Descrizione della fonte / Estremi del provvedimento	Importo Finanziamento (Euro)	Proveniente da economia
2011	Stato Fondo Aree Sottoutilizzate	Legge.208/1998 - Delibera n.62/2011 - Infrastrutture strategiche interregionali e regionali	1.080.468,91	N

5 - AVANZAMENTO CONTABILE

A. Impegni Contrattualizzati

Importo Totale (Euro):

Data	Codice	Importo (Euro)	Note
------	--------	-------------------	------

B. Disposizioni di Pagamenti

Importo Totale (Euro):

Data	Codice	Importo (Euro)	Importo FAS (Euro)	Importo Ammesso (Euro)	Note
------	--------	-------------------	-----------------------	------------------------------	------



Intesa: MOLISE
Strumento: Accordo di Programma Quadro - Immobili privati in classe di priorità "A"
Responsabile Strumento: Direttore Agenzia Regionale di Protezione Civile

1 - DATI IDENTIFICATIVI

Codice Progetto: MOS2.EP025PR
C.U.P.: J13F13000240006
Titolo Progetto: Lavori di ricostruzione immobili privati in classe di priorità "A" - PEU 19C28 Sp 02
Settore Progetto: OPERE E INFRASTRUTTURE SOCIALI - ABITATIVE - RICOSTRUZIONI PER CALAMITA' NATURALI
Tipo Progetto: CONCESSIONE DI CONTRIBUTI AD ALTRI SOGGETTI (DIVERSI DA UNITA' PRODUTTIVE) - RISTRUTTURAZIONE

Versione del: 31/10/2013

Localizzazione:

Regione	Provincia	Comune
MOLISE	CAMPOBASSO	BONEFRO

Coordinate di georeferenziazione:

Latitudine			Longitudine		
Gradi	Primi	Secondi	Gradi	Primi	Secondi
41	42	19,00	-14	56	3,00

Responsabili Progetto:

Ruolo	Soggetto	Responsabile	Indirizzo
Attuatore	COMUNE DI BONEFRO (CB)	Geom. Nicola Rea	Via XX Settembre 98 - 86041 Bonefro - CB
Programmatore	REGIONE MOLISE		

Stato Progetto: Attivo - Inserimento
Criticità Finanziaria:
Note:



2 - CRONOPROGRAMMA DEL PROGETTO

A. Fase disponibile alla data di approvazione/sottoscrizione dello strumento attuativo: Concessione finanziamento

B. Iter Procedurale: Aiuti a Individui

Attività	Data Inizio		Data Fine		Soggetto Competente	Note
	Prevista	Effettiva	Prevista	Effettiva		
Concessione finanziamento						
Esecuzione investimenti						
Chiusura intervento						

Altre Attività	Data Inizio		Data Fine		Soggetto Competente	Note
	Prevista	Effettiva	Prevista	Effettiva		

Approvazioni	Data Approvazione		Data Approvazione		Soggetto Competente	Note
	Prevista	Effettiva	Prevista	Effettiva		

C. Sospensione Lavori:

Motivo	Data Inizio		Data Fine	
	Prevista	Effettiva	Prevista	Effettiva

D. Procedura di Aggiudicazione:

Gara	Attività	Data Prevista	Data Effettiva	Soggetto Competente	Note
-	-				



[Handwritten signature]

3 - PIANO ECONOMICO

Costo Complessivo (Euro): 1.012.847,47

Anno	Realizzato (Euro)	Da Realizzare (Euro)	Totale (Euro)
2012	0,00	0,00	0,00
2013	0,00	100.000,00	100.000,00
2014	0,00	300.000,00	300.000,00
2015	0,00	300.000,00	300.000,00
2016	0,00	312.847,47	312.847,47
Totali	0,00	1.012.847,47	1.012.847,47

Avanzamento Spese (%): 0,00

4 - PIANO FINANZIARIO

Totale Finanziamento (Euro): 1.012.847,47

Anno	Fonte	Descrizione della fonte / Estremi del provvedimento	Importo Finanziamento (Euro)	Proveniente da economia
2011	Stato Fondo Aree Sottoutilizzate	Legge.208/1998 - Delibera n.62/2011 - Infrastrutture strategiche interregionali e regionali	1.012.847,47	N

5 - AVANZAMENTO CONTABILE

A. Impegni Contrattualizzati

Importo Totale (Euro):

Data	Codice	Importo (Euro)	Note
------	--------	-------------------	------

B. Disposizioni di Pagamenti

Importo Totale (Euro):

Data	Codice	Importo (Euro)	Importo FAS (Euro)	Importo Ammesso (Euro)	Note
------	--------	-------------------	-----------------------	------------------------------	------

C. Economie

Importo Totale (Euro):

Anno Tipo Finanziamento Importo

6 - AVANZAMENTO FISICO

A. Avanzamento Lavori:

Data	Progressivo	Descrizione	Importo (Euro)	Note
------	-------------	-------------	-------------------	------

B. Indicatori di Realizzazione Fisica:

Descrizione indicatore (U.M.)	Valore Obiettivo	Valore Attuale	Valore Concluso	Valore Conseguito
Riduzione nei consumi energetici (TEP)	0,00			
Volume oggetto di intervento (mc)	0,00			

C. Indicatori Occupazionali:

Descrizione indicatore (U.M.)	Valore Obiettivo	Valore Attuale	Valore Concluso	Valore Conseguito
Occupazione creata/N. giornate (N)	0,00			
Occupazione creata (NUnità)	0,00			

D. Indicatori Opzionali:

Descrizione indicatore (U.M.)	Valore Obiettivo	Valore Attuale	Valore Concluso	Valore Conseguito
-------------------------------	------------------	----------------	-----------------	-------------------

E. Indicatori di Programma:

Descrizione indicatore (U.M.) - Programma	Valore Obiettivo	Valore Attuale	Valore Concluso	Valore Conseguito
---	------------------	----------------	-----------------	-------------------

Note Metodologiche

❖ Nella sezione Coordinate di georeferenziazione i valori vanno espressi in gradi, primi e secondi del sistema sessagesimale.



Handwritten signature



Intesa: MOLISE
Strumento: Accordo di Programma Quadro - Immobili privati in classe di priorità "A"
Responsabile Strumento: Direttore Agenzia Regionale di Protezione Civile

1 - DATI IDENTIFICATIVI

Codice Progetto: MOS2.EP026PR
C.U.P.: J13F13000250006
Titolo Progetto: Lavori di ricostruzione immobili privati in classe di priorità "A" - PEU 19B44 Sp 14
Settore Progetto: OPERE E INFRASTRUTTURE SOCIALI - ABITATIVE - RICOSTRUZIONI PER CALAMITA' NATURALI
Tipo Progetto: CONCESSIONE DI CONTRIBUTI AD ALTRI SOGGETTI (DIVERSI DA UNITA' PRODUTTIVE) - RISTRUTTURAZIONE

Versione del: 31/10/2013

Localizzazione:

Regione	Provincia	Comune
MOLISE	CAMPOBASSO	BONEFRO

Coordinate di georeferenziazione:

Latitudine			Longitudine		
Gradi	Primi	Secondi	Gradi	Primi	Secondi
41	42	19,00	-14	56	3,00

Responsabili Progetto:

Ruolo	Soggetto	Responsabile	Indirizzo
Attuatore	COMUNE DI BONEFRO (CB)	Geom. Nicola Rea	Via XX Settembre 98 - 86041 Bonefro - CB
Programmatore	REGIONE MOLISE		

Stato Progetto: Attivo - Inserimento

Criticità Finanziaria:

Note:



2 - CRONOPROGRAMMA DEL PROGETTO

A. Fase disponibile alla data di approvazione/sottoscrizione dello strumento attuativo: Concessione finanziamento

B. Iter Procedurale: Aiuti a Individui

Attività	Data Inizio		Data Fine		Soggetto Competente	Note
	Prevista	Effettiva	Prevista	Effettiva		
Concessione finanziamento						
Esecuzione investimenti						
Chiusura intervento						
Altre Attività	Data Inizio		Data Fine		Soggetto Competente	Note
	Prevista	Effettiva	Previsita	Effettiva		
Approvazioni	Data Approvazione Prevista		Data Approvazione Effettiva		Soggetto Competente	Note

C. Sospensione Lavori:

Motivo	Data Inizio		Data Fine	
	Prevista	Effettiva	Prevista	Effettiva

D. Procedura di Aggiudicazione:

Gara	Attività	Data Prevista	Data Effettiva	Soggetto Competente	Note
-	-				




3 - PIANO ECONOMICO

Costo Complessivo (Euro): 879.167,53

Anno	Realizzato (Euro)	Da Realizzare (Euro)	Totale (Euro)
2012	0,00	0,00	0,00
2013	0,00	50.000,00	50.000,00
2014	0,00	329.167,53	329.167,53
2015	0,00	250.000,00	250.000,00
2016	0,00	250.000,00	250.000,00
Totali	0,00	879.167,53	879.167,53

Avanzamento Spese (%): 0,00

4 - PIANO FINANZIARIO

Totale Finanziamento (Euro): 879.167,53

Anno	Fonte	Descrizione della fonte / Estremi del provvedimento	Importo Finanziamento (Euro)	Proveniente da economia
2011	Stato Fondo Aree Sottoutilizzate	Legge.208/1998 - Delibera n.62/2011 - Infrastrutture strategiche interregionali e regionali	879.167,53	N

5 - AVANZAMENTO CONTABILE

A. Impegni Contrattualizzati

Importo Totale (Euro):

Data	Codice	Importo (Euro)	Note
------	--------	-------------------	------

B. Disposizioni di Pagamenti

Importo Totale (Euro):

Data	Codice	Importo (Euro)	Importo FAS (Euro)	Importo Ammesso (Euro)	Note
------	--------	-------------------	-----------------------	------------------------------	------



Handwritten signature



C. Economie

Importo Totale (Euro):

Anno Tipo Finanziamento Importo

6 - AVANZAMENTO FISICO

A. Avanzamento Lavori:

Data	Progressivo	Descrizione	Importo (Euro)	Note
------	-------------	-------------	-------------------	------

B. Indicatori di Realizzazione Fisica:

Descrizione indicatore (U.M.)	Valore Obiettivo	Valore Attuale	Valore Concluso	Valore Conseguito
Riduzione nei consumi energetici (TEP)	0,00			
Volume oggetto di intervento (mc)	0,00			

C. Indicatori Occupazionali:

Descrizione indicatore (U.M.)	Valore Obiettivo	Valore Attuale	Valore Concluso	Valore Conseguito
Occupazione creata/N. giornate (N)	0,00			
Occupazione creata (NUnità)	0,00			

D. Indicatori Opzionali:


Descrizione indicatore (U.M.)	Valore Obiettivo	Valore Attuale	Valore Concluso	Valore Conseguito
-------------------------------	------------------	----------------	-----------------	-------------------

E. Indicatori di Programma:

Descrizione indicatore (U.M.) - Programma	Valore Obiettivo	Valore Attuale	Valore Concluso	Valore Conseguito
---	------------------	----------------	-----------------	-------------------

Note Metodologiche

❖ Nella sezione Coordinate di georeferenziazione i valori vanno espressi in gradi, primi e secondi del sistema sessagesimale.





Intesa: MOLISE
Strumento: Accordo di Programma Quadro - Immobili privati in classe di priorità "A"
Responsabile Strumento: Direttore Agenzia Regionale di Protezione Civile

1 - DATI IDENTIFICATIVI

Codice Progetto: MOS2.EP027PR
C.U.P.: J13F13000260006
Titolo Progetto: Lavori di ricostruzione immobili privati in classe di priorità "A" - PEU 19B05 Sp 4
Settore Progetto: OPERE E INFRASTRUTTURE SOCIALI - ABITATIVE - RICOSTRUZIONI PER CALAMITA' NATURALI
Tipo Progetto: CONCESSIONE DI CONTRIBUTI AD ALTRI SOGGETTI (DIVERSI DA UNITA' PRODUTTIVE) - RISTRUTTURAZIONE
Localizzazione:

Versione del: 31/10/2013

Regione	Provincia	Comune
MOLISE	CAMPOBASSO	BONEFRO

Coordinate di georeferenziazione:

Latitudine			Longitudine		
Gradi	Primi	Secondi	Gradi	Primi	Secondi
41	42	19,00	-14	56	3,00

Responsabili Progetto:

Ruolo	Soggetto	Responsabile	Indirizzo
Attuatore	COMUNE DI BONEFRO (CB)	Geom. Nicola Rea	Via XX Settembre 98 - 86041 Bonefro - CB
Programmatore	REGIONE MOLISE		

Stato Progetto: Attivo - Inserimento

Criticità Finanziaria:

Note:





2 - CRONOPROGRAMMA DEL PROGETTO

A. Fase disponibile alla data di approvazione/sottoscrizione dello strumento attuativo: Concessione finanziamento

B. Iter Procedurale: Aiuti a Individui

Attività	Data Inizio		Data Fine		Soggetto Competente	Note
	Prevista	Effettiva	Prevista	Effettiva		
Concessione finanziamento						
Esecuzione investimenti						
Chiusura intervento						

Altre Attività	Data Inizio		Data Fine		Soggetto Competente	Note
	Prevista	Effettiva	Previsita	Effettiva		

Approvazioni	Data Approvazione		Data Approvazione		Soggetto Competente	Note
	Prevista		Effettiva			

C. Sospensione Lavori:

Motivo	Data Inizio		Data Fine	
	Prevista	Effettiva	Prevista	Effettiva

D. Procedura di Aggiudicazione:

Gara	Attività	Data Prevista	Data Effettiva	Soggetto Competente	Note
-	-				



[Handwritten signature]

3 - PIANO ECONOMICO

Costo Complessivo (Euro): 357.724,90

Anno	Realizzato (Euro)	Da Realizzare (Euro)	Totale (Euro)
2012	0,00	0,00	0,00
2013	0,00	50.000,00	50.000,00
2014	0,00	150.000,00	150.000,00
2015	0,00	157.724,90	157.724,90
Totali	0,00	357.724,90	357.724,90

Avanzamento Spese (%): 0,00

4 - PIANO FINANZIARIO

Totale Finanziamento (Euro): 357.724,90

Anno	Fonte	Descrizione della fonte / Estremi del provvedimento	Importo Finanziamento (Euro)	Proveniente da economia
2011	Stato Fondo Aree Sottoutilizzate	Legge.208/1998 - Delibera n.62/2011 - Infrastrutture strategiche interregionali e regionali	357.724,90	N

5 - AVANZAMENTO CONTABILE

A. Impegni Contrattualizzati


Importo Totale (Euro):

Data	Codice	Importo (Euro)	Note
------	--------	-------------------	------

B. Disposizioni di Pagamenti

Importo Totale (Euro):

Data	Codice	Importo (Euro)	Importo FAS (Euro)	Importo Ammesso (Euro)	Note
------	--------	-------------------	-----------------------	------------------------------	------





C. Economie

Importo Totale (Euro):

Anno	Tipo Finanziamento	Importo
------	--------------------	---------

6 - AVANZAMENTO FISICO

A. Avanzamento Lavori:

Data	Progressivo	Descrizione	Importo (Euro)	Note
------	-------------	-------------	-------------------	------

B. Indicatori di Realizzazione Fisica:

Descrizione indicatore (U.M.)	Valore Obiettivo	Valore Attuale	Valore Concluso	Valore Conseguito
Riduzione nei consumi energetici (TEP)	0,00			
Volume oggetto di intervento (mc)	0,00			

C. Indicatori Occupazionali:

Descrizione indicatore (U.M.)	Valore Obiettivo	Valore Attuale	Valore Concluso	Valore Conseguito
Occupazione creata/N. giornate (N)	0,00			
Occupazione creata (NUnità)	0,00			

D. Indicatori Opzionali:

Descrizione indicatore (U.M.)	Valore Obiettivo	Valore Attuale	Valore Concluso	Valore Conseguito
-------------------------------	------------------	----------------	-----------------	-------------------

E. Indicatori di Programma:

Descrizione indicatore (U.M.) - Programma	Valore Obiettivo	Valore Attuale	Valore Concluso	Valore Conseguito
---	------------------	----------------	-----------------	-------------------

Note Metodologiche

❖ Nella sezione Coordinate di georeferenziazione i valori vanno espressi in gradi, primi e secondi del sistema sessagesimale.





Intesa: MOLISE
Strumento: Accordo di Programma Quadro - Immobili privati in classe di priorità "A"
Responsabile Strumento: Direttore Agenzia Regionale di Protezione Civile

1 - DATI IDENTIFICATIVI

Codice Progetto: MOS2.EP028PR
C.U.P.: J13F13000270006
Titolo Progetto: Lavori di ricostruzione immobili privati in classe di priorità "A" - PEU 19A47 Sp 1
Settore Progetto: OPERE E INFRASTRUTTURE SOCIALI - ABITATIVE - RICOSTRUZIONI PER CALAMITA' NATURALI
Tipo Progetto: CONCESSIONE DI CONTRIBUTI AD ALTRI SOGGETTI (DIVERSI DA UNITA' PRODUTTIVE) - RISTRUTTURAZIONE
Localizzazione:

Versione del: 31/10/2013

Regione	Provincia	Comune
MOLISE	CAMPOBASSO	BONEFRO

Coordinate di georeferenziazione:

Latitudine			Longitudine		
Gradi	Primi	Secondi	Gradi	Primi	Secondi
41	42	19,00	-14	56	3,00

Responsabili Progetto:

Ruolo	Soggetto	Responsabile	Indirizzo
Attuatore	COMUNE DI BONEFRO (CB)	Geom. Nicola Rea	Via XX Settembre 98 - 86041 Bonefro - CB
Programmatore	REGIONE MOLISE		

Stato Progetto: Attivo - Inserimento

Criticità Finanziaria:

Note:



2 - CRONOPROGRAMMA DEL PROGETTO

A. Fase disponibile alla data di approvazione/sottoscrizione dello strumento attuativo: Concessione finanziamento

B. Iter Procedurale: Aiuti a Individui

Attività	Data Inizio		Data Fine		Soggetto Competente	Note
	Prevista	Effettiva	Prevista	Effettiva		
Concessione finanziamento						
Esecuzione investimenti						
Chiusura intervento						

Altre Attività	Data Inizio		Data Fine		Soggetto Competente	Note
	Prevista	Effettiva	Previsita	Effettiva		

Approvazioni	Data Approvazione		Data Approvazione		Soggetto Competente	Note
	Prevista		Effettiva			

C. Sospensione Lavori:

Motivo	Data Inizio		Data Fine	
	Prevista	Effettiva	Prevista	Effettiva

D. Procedura di Aggiudicazione:

Gara	Attività	Data Prevista	Data Effettiva	Soggetto Competente	Note
-	-				



8





3 - PIANO ECONOMICO

Costo Complessivo (Euro): 759.641,13

Anno	Realizzato (Euro)	Da Realizzare (Euro)	Totale (Euro)
2012	62.693,30	0,00	62.693,30
2013	97.965,31	50.000,00	147.965,31
2014	0,00	250.000,00	250.000,00
2015	0,00	200.000,00	200.000,00
2016	0,00	98.982,52	98.982,52
Totali	160.658,61	598.982,52	759.641,13

Avanzamento Spese (%): 21,15

4 - PIANO FINANZIARIO

Totale Finanziamento (Euro): 759.641,13

Anno	Fonte	Descrizione della fonte / Estremi del provvedimento	Importo Finanziamento (Euro)	Proveniente da economia
2011	Stato Fondo Aree Sottoutilizzate	Legge.208/1998 - Delibera n.62/2011 - Infrastrutture strategiche interregionali e regionali	759.641,13	N

5 - AVANZAMENTO CONTABILE

A. Impegni Contrattualizzati

Importo Totale (Euro):

Data	Codice	Importo (Euro)	Note
------	--------	-------------------	------

B. Disposizioni di Pagamenti

Importo Totale (Euro):

Data	Codice	Importo (Euro)	Importo FAS (Euro)	Importo Ammesso (Euro)	Note
------	--------	-------------------	-----------------------	------------------------------	------



[Handwritten signature]

C. Economie

Importo Totale (Euro):

Anno	Tipo Finanziamento	Importo
------	--------------------	---------

6 - AVANZAMENTO FISICO

A. Avanzamento Lavori:

Data	Progressivo	Descrizione	Importo (Euro)	Note
------	-------------	-------------	----------------	------

B. Indicatori di Realizzazione Fisica:

Descrizione indicatore (U.M.)	Valore Obiettivo	Valore Attuale	Valore Concluso	Valore Conseguito
Riduzione nei consumi energetici (TEP)	0,00			
Volume oggetto di intervento (mc)	0,00			

C. Indicatori Occupazionali:

Descrizione indicatore (U.M.)	Valore Obiettivo	Valore Attuale	Valore Concluso	Valore Conseguito
Occupazione creata/N. giornate (N)	0,00			
Occupazione creata (NUnità)	0,00			

D. Indicatori Opzionali:

Descrizione indicatore (U.M.)	Valore Obiettivo	Valore Attuale	Valore Concluso	Valore Conseguito
-------------------------------	------------------	----------------	-----------------	-------------------

E. Indicatori di Programma:

Descrizione indicatore (U.M.) - Programma	Valore Obiettivo	Valore Attuale	Valore Concluso	Valore Conseguito
---	------------------	----------------	-----------------	-------------------

Note Metodologiche

❖ Nella sezione Coordinate di georeferenziazione i valori vanno espressi in gradi, primi e secondi del sistema sessagesimale.



Intesa: MOLISE
Strumento: Accordo di Programma Quadro - Immobili privati in classe di priorità "A"
Responsabile Strumento: Direttore Agenzia Regionale di Protezione Civile

1 - DATI IDENTIFICATIVI

Codice Progetto: MOS2.EP029PR
C.U.P.: J13F13000280006
Titolo Progetto: Lavori di ricostruzione immobili privati in classe di priorità "A" - PEU 19B24 Sp 1
Settore Progetto: OPERE E INFRASTRUTTURE SOCIALI - ABITATIVE - RICOSTRUZIONI PER CALAMITA' NATURALI
Tipo Progetto: CONCESSIONE DI CONTRIBUTI AD ALTRI SOGGETTI (DIVERSI DA UNITA' PRODUTTIVE) - RISTRUTTURAZIONE
Localizzazione:

Versione del: 31/10/2013

Regione	Provincia	Comune
MOLISE	CAMPOBASSO	BONEFRO

Coordinate di georeferenziazione:

Latitudine			Longitudine		
Gradi	Primi	Secondi	Gradi	Primi	Secondi
41	42	19,00	-14	56	3,00

Responsabili Progetto:

Ruolo	Soggetto	Responsabile	Indirizzo
Attuatore	COMUNE DI BONEFRO (CB)	Geom. Nicola Rea	Via XX Settembre 98 - 86041 Bonefro - CB
Programmatore	REGIONE MOLISE		

Stato Progetto: Attivo - Inserimento
Criticità Finanziaria:
Note:



Handwritten signature

2 - CRONOPROGRAMMA DEL PROGETTO

A. Fase disponibile alla data di approvazione/sottoscrizione dello strumento attuativo: Concessione finanziamento

B. Iter Procedurale: Aiuti a Individui

Attività	Data Inizio		Data Fine		Soggetto Competente	Note
	Prevista	Effettiva	Prevista	Effettiva		
Concessione finanziamento						
Esecuzione investimenti						
Chiusura intervento						

Altre Attività	Data Inizio		Data Fine		Soggetto Competente	Note
	Prevista	Effettiva	Prevista	Effettiva		

Approvazioni	Data Approvazione		Data Approvazione		Soggetto Competente	Note
	Prevista	Effettiva	Prevista	Effettiva		

C. Sospensione Lavori:

Motivo	Data Inizio		Data Fine	
	Prevista	Effettiva	Prevista	Effettiva

D. Procedura di Aggiudicazione:

Gara	Attività	Data Prevista	Data Effettiva	Soggetto Competente	Note
-	-				



Handwritten signature

3 - PIANO ECONOMICO

Costo Complessivo (Euro): 269.182,44

Anno	Realizzato (Euro)	Da Realizzare (Euro)	Totale (Euro)
2012	0,00	0,00	0,00
2013	0,00	50.000,00	50.000,00
2014	0,00	219.182,44	219.182,44
Totali	0,00	269.182,44	269.182,44

Avanzamento Spese (%): 0,00

4 - PIANO FINANZIARIO

Totale Finanziamento (Euro): 269.182,44

Anno	Fonte	Descrizione della fonte / Estremi del provvedimento	Importo Finanziamento (Euro)	Proveniente da economia
2011	Stato Fondo Aree Sottoutilizzate	Legge.208/1998 - Delibera n.62/2011 - Infrastrutture strategiche interregionali e regionali	259.165,63	N
2011	Privato	- Consorzio PEU 19B24	10.016,81	N

5 - AVANZAMENTO CONTABILE

A. Impegni Contrattualizzati

Importo Totale (Euro):

Data	Codice	Importo (Euro)	Note
------	--------	-------------------	------

B. Disposizioni di Pagamenti

Importo Totale (Euro):

Data	Codice	Importo (Euro)	Importo FAS (Euro)	Importo Ammesso (Euro)	Note
------	--------	-------------------	-----------------------	------------------------------	------



C. Economie

Importo Totale (Euro):

Anno Tipo Finanziamento Importo

6 - AVANZAMENTO FISICO

A. Avanzamento Lavori:

Data	Progressivo	Descrizione	Importo (Euro)	Note
------	-------------	-------------	-------------------	------

B. Indicatori di Realizzazione Fisica:

Descrizione indicatore (U.M.)	Valore Obiettivo	Valore Attuale	Valore Concluso	Valore Conseguito
Riduzione nei consumi energetici (TEP)	0,00			
Volume oggetto di intervento (mc)	0,00			

C. Indicatori Occupazionali:

Descrizione indicatore (U.M.)	Valore Obiettivo	Valore Attuale	Valore Concluso	Valore Conseguito
Occupazione creata/N. giornate (N)	0,00			
Occupazione creata (NUnità)	0,00			

D. Indicatori Opzionali:

Descrizione indicatore (U.M.)	Valore Obiettivo	Valore Attuale	Valore Concluso	Valore Conseguito
-------------------------------	------------------	----------------	-----------------	-------------------

E. Indicatori di Programma:

Descrizione indicatore (U.M.) - Programma	Valore Obiettivo	Valore Attuale	Valore Concluso	Valore Conseguito
---	------------------	----------------	-----------------	-------------------



Note Metodologiche

❖ Nella sezione Coordinate di georeferenziazione i valori vanno espressi in gradi, primi e secondi del sistema sessagesimale.



Intesa: MOLISE
Strumento: Accordo di Programma Quadro - Immobili privati in classe di priorità "A"
Responsabile Strumento: Direttore Agenzia Regionale di Protezione Civile

1 - DATI IDENTIFICATIVI

Codice Progetto: MOS2.EP030PR
C.U.P.: D33F13000010005
Titolo Progetto: lavori di ricostruzione immobili privati in classe di priorità "A" - PEU 73 SP 1
Settore Progetto: OPERE E INFRASTRUTTURE SOCIALI - ABITATIVE - RICOSTRUZIONI PER CALAMITA' NATURALI
Tipo Progetto: REALIZZAZIONE DI LAVORI PUBBLICI (OPERE ED IMPIANTISTICA) - RISTRUTTURAZIONE

Versione del: 31/10/2013

Localizzazione:

Regione	Provincia	Comune
MOLISE	CAMPOBASSO	CASTELMAURO

Coordinate di georeferenziazione:

Latitudine			Longitudine		
Gradi	Primi	Secondi	Gradi	Primi	Secondi
41	49	27,00	-14	42	40,00

Responsabili Progetto:

Ruolo	Soggetto	Responsabile	Indirizzo
Attuatore	Comune di Castelmauro (CB)	Geom. Franco Antenucci	via Municipio n. 3 - 86031 Castelmauro - CB
Programmatore	REGIONE MOLISE		

Stato Progetto: Attivo - Inserimento
Criticità Finanziaria:
Note:



2 - CRONOPROGRAMMA DEL PROGETTO

A. Fase disponibile alla data di approvazione/sottoscrizione dello strumento attuativo: Studio di fattibilità

B. Iter Procedurale: Realizzazione OOPP

Attività	Data Inizio		Data Fine		Soggetto Competente	Note
	Prevista	Effettiva	Prevista	Effettiva		
Studio di fattibilità						
Progettazione Preliminare						
Progettazione Definitiva						
Progettazione Esecutiva						
Esecuzione Lavori						
Collaudo						
Chiusura Intervento						
Funzionalità						

Altre Attività	Data Inizio		Data Fine		Soggetto Competente	Note
	Prevista	Effettiva	Previsita	Effettiva		

Approvazioni	Data Approvazione		Data Approvazione		Soggetto Competente	Note
	Prevista		Effettiva			

C. Sospensione Lavori:

Motivo	Data Inizio		Data Fine	
	Prevista	Effettiva	Prevista	Effettiva

D. Procedura di Aggiudicazione:

Gara	Attività	Data Prevista	Data Effettiva	Soggetto Competente	Note
------	----------	---------------	----------------	---------------------	------

- -



3 - PIANO ECONOMICO

Costo Complessivo (Euro): 689.281,73

Anno	Realizzato (Euro)	Da Realizzare (Euro)	Totale (Euro)
2013	0,00	150.000,00	150.000,00
2014	0,00	250.000,00	250.000,00
2015	0,00	289.281,73	289.281,73
Totali	0,00	689.281,73	689.281,73

Avanzamento Spese (%): 0,00

4 - PIANO FINANZIARIO

Totale Finanziamento (Euro): 689.281,73

Anno	Fonte	Descrizione della fonte / Estremi del provvedimento	Importo Finanziamento (Euro)	Proveniente da economia
2011	Stato Fondo Aree Sottoutilizzate	Legge.208/1998 - Delibera n.62/2011 - Infrastrutture strategiche interregionali e regionali	689.281,73	N

5 - AVANZAMENTO CONTABILE

A. Impegni Contrattualizzati

Importo Totale (Euro):

Data	Codice	Importo (Euro)	Note
------	--------	-------------------	------

B. Disposizioni di Pagamenti

Importo Totale (Euro):

Data	Codice	Importo (Euro)	Importo FAS (Euro)	Importo Ammesso (Euro)	Note
------	--------	-------------------	-----------------------	------------------------------	------

C. Economie

Importo Totale (Euro):






Anno Tipo Finanziamento Importo

6 - AVANZAMENTO FISICO

A. Avanzamento Lavori:

Data	Progressivo	Descrizione	Importo (Euro)	Note
------	-------------	-------------	-------------------	------

B. Indicatori di Realizzazione Fisica:

Descrizione indicatore (U.M.)	Valore Obiettivo	Valore Attuale	Valore Concluso	Valore Conseguito
Riduzione nei consumi energetici (TEP)	0,00			
Volume oggetto di intervento (mc)	0,00			

C. Indicatori Occupazionali:

Descrizione indicatore (U.M.)	Valore Obiettivo	Valore Attuale	Valore Concluso	Valore Conseguito
Giornate/uomo attivate fase di cantiere (N)	0,00			

D. Indicatori Opzionali:

Descrizione indicatore (U.M.)	Valore Obiettivo	Valore Attuale	Valore Concluso	Valore Conseguito
-------------------------------	------------------	----------------	-----------------	-------------------

E. Indicatori di Programma:

Descrizione indicatore (U.M.) - Programma	Valore Obiettivo	Valore Attuale	Valore Concluso	Valore Conseguito
---	------------------	----------------	-----------------	-------------------

Note Metodologiche

❖ Nella sezione Coordinate di georeferenziazione i valori vanno espressi in gradi, primi e secondi del sistema sessagesimale.



Handwritten signature



Intesa: MOLISE
Strumento: Accordo di Programma Quadro - Immobili privati in classe di priorità "A"
Responsabile Strumento: Direttore Agenzia Regionale di Protezione Civile

1 - DATI IDENTIFICATIVI

Codice Progetto: MOS2.EP031PR
C.U.P.: B58B12000100009
Titolo Progetto: lavori di ricostruzione immobili privati in classe di priorità "A" - PES 38
Settore Progetto: OPERE E INFRASTRUTTURE SOCIALI - ABITATIVE - RICOSTRUZIONI PER CALAMITA' NATURALI
Tipo Progetto: CONCESSIONE DI CONTRIBUTI AD ALTRI SOGGETTI (DIVERSI DA UNITA' PRODUTTIVE) - ALTRO

Versione del: 31/10/2013

Localizzazione:

Regione	Provincia	Comune
MOLISE	CAMPOBASSO	CERCEMAGGIORE

Coordinate di georeferenziazione:

Latitudine			Longitudine		
Gradi	Primi	Secondi	Gradi	Primi	Secondi
		0,00			0,00

Responsabili Progetto:

Ruolo	Soggetto	Responsabile	Indirizzo
Attuatore	Comune di Cercemaggiore (CB)	Geom. Francesco Zurlo	via Giosuè Carducci, 2 - 86021 Cercemaggiore - CB
Programmatore	REGIONE MOLISE		

Stato Progetto: Attivo - Inserimento

Criticità Finanziaria:

Note:



2 - CRONOPROGRAMMA DEL PROGETTO

A. Fase disponibile alla data di approvazione/sottoscrizione dello strumento attuativo:

Concessione finanziamento

B. Iter Procedurale: Aiuti a Individui

Attività	Data Inizio		Data Fine		Soggetto Competente	Note
	Prevista	Effettiva	Prevista	Effettiva		
Concessione finanziamento						
Esecuzione investimenti						
Chiusura intervento						

Altre Attività	Data Inizio		Data Fine		Soggetto Competente	Note
	Prevista	Effettiva	Previsita	Effettiva		

Approvazioni	Data Approvazione		Data Approvazione		Soggetto Competente	Note
	Prevista		Effettiva			

C. Sospensione Lavori:

Motivo	Data Inizio		Data Fine	
	Prevista	Effettiva	Prevista	Effettiva

D. Procedura di Aggiudicazione:

Gara	Attività	Data Prevista	Data Effettiva	Soggetto Competente	Note
------	----------	---------------	----------------	---------------------	------

-

-



Handwritten signature and initials

3 - PIANO ECONOMICO

Costo Complessivo (Euro): 261.928,47

Anno	Realizzato (Euro)	Da Realizzare (Euro)	Totale (Euro)
2012	0,00	0,00	0,00
2013	184.955,80	76.972,67	261.928,47
Totali	184.955,80	76.972,67	261.928,47

Avanzamento Spese (%): 70,61

4 - PIANO FINANZIARIO

Totale Finanziamento (Euro): 261.928,47

Anno	Fonte	Descrizione della fonte / Estremi del provvedimento	Importo Finanziamento (Euro)	Proveniente da economia
2011	Stato Fondo Aree Sottoutilizzate	Legge.208/1998 - Delibera n.62/2011 - Infrastrutture strategiche interrregionali e regionali	231.448,36	N
2012	Privato	. - Proprietario PES 38	30.480,11	N

5 - AVANZAMENTO CONTABILE

A. Impegni Contrattualizzati

Importo Totale (Euro):

Data	Codice	Importo (Euro)	Note
------	--------	-------------------	------

B. Disposizioni di Pagamenti

Importo Totale (Euro):

Data	Codice	Importo (Euro)	Importo FAS (Euro)	Importo Ammesso (Euro)	Note
------	--------	-------------------	-----------------------	------------------------------	------

C. Economie

Importo Totale (Euro):





Anno Tipo Finanziamento

Importo

6 - AVANZAMENTO FISICO

A. Avanzamento Lavori:

Data	Progressivo	Descrizione	Importo (Euro)	Note
------	-------------	-------------	-------------------	------

B. Indicatori di Realizzazione Fisica:

Descrizione indicatore (U.M.)	Valore Obiettivo	Valore Attuale	Valore Concluso	Valore Conseguito
Non Applicabile ()	0,00			
Non Applicabile (Non Applicabile)	0,00			
Riduzione nei consumi energetici (TEP)	0,00			

C. Indicatori Occupazionali:

Descrizione indicatore (U.M.)	Valore Obiettivo	Valore Attuale	Valore Concluso	Valore Conseguito
Occupazione creata/N. giornate (N)	0,00			
Occupazione creata (NUnità)	0,00			

D. Indicatori Opzionali:

Descrizione indicatore (U.M.)	Valore Obiettivo	Valore Attuale	Valore Concluso	Valore Conseguito
-------------------------------	------------------	----------------	-----------------	-------------------

E. Indicatori di Programma:

Descrizione indicatore (U.M.) - Programma	Valore Obiettivo	Valore Attuale	Valore Concluso	Valore Conseguito
---	------------------	----------------	-----------------	-------------------

Note Metodologiche

❖ Nella sezione Coordinate di georeferenziazione i valori vanno espressi in gradi, primi e secondi del sistema sessagesimale.

Intesa: MOLISE
Strumento: Accordo di Programma Quadro - Immobili privati in classe di priorità "A"
Responsabile Strumento: Direttore Agenzia Regionale di Protezione Civile

1 - DATI IDENTIFICATIVI

Codice Progetto: MOS2.EP032PR

Versione del: 31/10/2013

C.U.P.: B58B12000120009

Titolo Progetto: lavori di ricostruzione immobili privati in classe di priorità "A" - PEU 102 Sp 3

Settore Progetto: OPERE E INFRASTRUTTURE SOCIALI - ABITATIVE - RICOSTRUZIONI PER CALAMITA' NATURALI

Tipo Progetto: CONCESSIONE DI CONTRIBUTI AD ALTRI SOGGETTI (DIVERSI DA UNITA' PRODUTTIVE) - ALTRO

Localizzazione:

Regione	Provincia	Comune
MOLISE	CAMPOBASSO	CERCEMAGGIORE

Coordinate di georeferenziazione:

Latitudine			Longitudine		
Gradi	Primi	Secondi	Gradi	Primi	Secondi
		0,00			0,00

Responsabili Progetto:

Ruolo	Soggetto	Responsabile	Indirizzo
Attuatore	Comune di Cercemaggiore (CB)	Geom. Francesco Zurlo	via Giosuè Carducci, 2 - 86021 Cercemaggiore - CB
Programmatore	REGIONE MOLISE		

Stato Progetto: Attivo - Inserimento

Criticità Finanziaria:

Note:





2 - CRONOPROGRAMMA DEL PROGETTO

A. Fase disponibile alla data di approvazione/sottoscrizione dello strumento attuativo: Concessione finanziamento

B. Iter Procedurale: Aiuti a Individui

Attività	Data Inizio		Data Fine		Soggetto Competente	Note
	Prevista	Effettiva	Prevista	Effettiva		
Concessione finanziamento						
Esecuzione investimenti						
Chiusura intervento						

Altre Attività	Data Inizio		Data Fine		Soggetto Competente	Note
	Prevista	Effettiva	Prevista	Effettiva		

Approvazioni	Data Approvazione		Data Approvazione		Soggetto Competente	Note
	Prevista		Effettiva			

C. Sospensione Lavori:

Motivo	Data Inizio		Data Fine	
	Prevista	Effettiva	Prevista	Effettiva

D. Procedura di Aggiudicazione:

Gara	Attività	Data Prevista	Data Effettiva	Soggetto Competente	Note
------	----------	---------------	----------------	---------------------	------

- -





3 - PIANO ECONOMICO

Costo Complessivo (Euro): 14.857,10

Anno	Realizzato (Euro)	Da Realizzare (Euro)	Totale (Euro)
2012	0,00	0,00	0,00
2013	9.909,55	2.947,55	12.857,10
2014	0,00	2.000,00	2.000,00
Totali	9.909,55	4.947,55	14.857,10

Avanzamento Spese (%): 66,70

4 - PIANO FINANZIARIO

Totale Finanziamento (Euro): 14.857,10

Anno	Fonte	Descrizione della fonte / Estremi del provvedimento	Importo Finanziamento (Euro)	Proveniente da economia
2011	Stato Fondo Aree Sottoutilizzate	Legge.208/1998 - Delibera n.62/2011 - Infrastrutture strategiche interregionali e regionali	9.909,55	N
2012	Privato	- Consorzio PEU 102 Sp 03	4.947,55	N

5 - AVANZAMENTO CONTABILE

A. Impegni Contrattualizzati

Importo Totale (Euro):

Data	Codice	Importo (Euro)	Note
------	--------	-------------------	------

B. Disposizioni di Pagamenti

Importo Totale (Euro):

Data	Codice	Importo (Euro)	Importo FAS (Euro)	Importo Ammesso (Euro)	Note
------	--------	-------------------	-----------------------	------------------------------	------



C. Economie

Importo Totale (Euro):

Anno Tipo Finanziamento Importo

6 - AVANZAMENTO FISICO

A. Avanzamento Lavori:

Data	Progressivo	Descrizione	Importo (Euro)	Note
------	-------------	-------------	-------------------	------

B. Indicatori di Realizzazione Fisica:

Descrizione indicatore (U.M.)	Valore Obiettivo	Valore Attuale	Valore Concluso	Valore Conseguito
Non Applicabile ()	0,00			
Non Applicabile (Non Applicabile)	0,00			
Riduzione nei consumi energetici (TEP)	0,00			

C. Indicatori Occupazionali:

Descrizione indicatore (U.M.)	Valore Obiettivo	Valore Attuale	Valore Concluso	Valore Conseguito
Occupazione creata/N. giornate (N)	0,00			
Occupazione creata (NUnità)	0,00			

D. Indicatori Opzionali:

Descrizione indicatore (U.M.)	Valore Obiettivo	Valore Attuale	Valore Concluso	Valore Conseguito
-------------------------------	------------------	----------------	-----------------	-------------------

E. Indicatori di Programma:

Descrizione indicatore (U.M.) - Programma	Valore Obiettivo	Valore Attuale	Valore Concluso	Valore Conseguito
---	------------------	----------------	-----------------	-------------------

Note Metodologiche

❖ Nella sezione Coordinate di georeferenziazione i valori vanno espressi in gradi, primi e secondi del sistema sessagesimale.



[Handwritten signature]



Intesa: MOLISE
Strumento: Accordo di Programma Quadro - Immobili privati in classe di priorità "A"
Responsabile Strumento: Direttore Agenzia Regionale di Protezione Civile

1 - DATI IDENTIFICATIVI

Codice Progetto: MOS2.EP033PR
C.U.P.: B58B12000110009
Titolo Progetto: lavori di ricostruzione immobili privati in classe di priorità "A" - PEU 102 Sp 01
Settore Progetto: OPERE E INFRASTRUTTURE SOCIALI - ABITATIVE - RICOSTRUZIONI PER CALAMITA' NATURALI
Tipo Progetto: CONCESSIONE DI CONTRIBUTI AD ALTRI SOGGETTI (DIVERSI DA UNITA' PRODUTTIVE) - ALTRO

Versione del: 31/10/2013

Localizzazione:

Regione	Provincia	Comune
MOLISE	CAMPOBASSO	CERCEMAGGIORE

Coordinate di georeferenziazione:

Latitudine			Longitudine		
Gradi	Primi	Secondi	Gradi	Primi	Secondi
		0,00			0,00

Responsabili Progetto:

Ruolo	Soggetto	Responsabile	Indirizzo
Attuatore	Comune di Cercemaggiore (CB)	Geom. Francesco Zurlo	via Giosuè Carducci 2 - 86021 Cercemaggiore - CB
Programmatore	REGIONE MOLISE		

Stato Progetto: Attivo - Inserimento
Criticità Finanziaria:
Note:



2 - CRONOPROGRAMMA DEL PROGETTO

A. Fase disponibile alla data di approvazione/sottoscrizione dello strumento attuativo:

Concessione finanziamento

B. Iter Procedurale: Aiuti a Individui

Attività	Data Inizio		Data Fine		Soggetto Competente	Note
	Prevista	Effettiva	Prevista	Effettiva		
Concessione finanziamento						
Esecuzione investimenti						
Chiusura intervento						

Altre Attività	Data Inizio		Data Fine		Soggetto Competente	Note
	Prevista	Effettiva	Previsita	Effettiva		

Approvazioni	Data Approvazione		Data Approvazione		Soggetto Competente	Note
	Prevista		Effettiva			

C. Sospensione Lavori:

Motivo	Data Inizio		Data Fine	
	Prevista	Effettiva	Prevista	Effettiva

D. Procedura di Aggiudicazione:

Gara	Attività	Data Prevista	Data Effettiva	Soggetto Competente	Note
------	----------	---------------	----------------	---------------------	------

- -



Handwritten signature



Intesa: MOLISE
Strumento: Accordo di Programma Quadro - Immobili privati in classe di priorità "A"
Responsabile Strumento: Direttore Agenzia Regionale di Protezione Civile

1 - DATI IDENTIFICATIVI

Codice Progetto: MOS2.EP033PR
C.U.P.: B58B12000110009
Titolo Progetto: lavori di ricostruzione immobili privati in classe di priorità "A" - PEU 102 Sp 01
Settore Progetto: OPERE E INFRASTRUTTURE SOCIALI - ABITATIVE - RICOSTRUZIONI PER CALAMITA' NATURALI
Tipo Progetto: CONCESSIONE DI CONTRIBUTI AD ALTRI SOGGETTI (DIVERSI DA UNITA' PRODUTTIVE) - ALTRO

Versione del: 31/10/2013

Localizzazione:

Regione	Provincia	Comune
MOLISE	CAMPOBASSO	CERCEMAGGIORE

Coordinate di georeferenziazione:

Latitudine			Longitudine		
Gradi	Primi	Secondi	Gradi	Primi	Secondi
		0,00			0,00

Responsabili Progetto:

Ruolo	Soggetto	Responsabile	Indirizzo
Attuatore	Comune di Cercemaggiore (CB)	Geom. Francesco Zurlo	via Giosuè Carducci 2 - 86021 Cercemaggiore - CB
Programmatore	REGIONE MOLISE		

Stato Progetto: Attivo - Inserimento
Criticità Finanziaria:
Note:





2 - CRONOPROGRAMMA DEL PROGETTO

A. Fase disponibile alla data di approvazione/sottoscrizione dello strumento attuativo:

Concessione finanziamento

B. Iter Procedurale: Aiuti a Individui

Attività	Data Inizio		Data Fine		Soggetto Competente	Note
	Prevista	Effettiva	Prevista	Effettiva		
Concessione finanziamento						
Esecuzione investimenti						
Chiusura intervento						

Altre Attività	Data Inizio		Data Fine		Soggetto Competente	Note
	Prevista	Effettiva	Prevista	Effettiva		

Approvazioni	Data Approvazione		Data Approvazione		Soggetto Competente	Note
	Prevista		Effettiva			

C. Sospensione Lavori:

Motivo	Data Inizio		Data Fine	
	Prevista	Effettiva	Prevista	Effettiva

D. Procedura di Aggiudicazione:

Gara	Attività	Data Prevista	Data Effettiva	Soggetto Competente	Note
------	----------	---------------	----------------	---------------------	------

- -



12

[Handwritten signature]



3 - PIANO ECONOMICO

Costo Complessivo (Euro): 115.038,04

Anno	Realizzato (Euro)	Da Realizzare (Euro)	Totale (Euro)
2012	0,00	0,00	0,00
2013	85.487,97	19.550,07	105.038,04
2014	0,00	10.000,00	10.000,00
Totali	85.487,97	29.550,07	115.038,04

Avanzamento Spese (%): 74,31

4 - PIANO FINANZIARIO

Totale Finanziamento (Euro): 115.038,04

Anno	Fonte	Descrizione della fonte / Estremi del provvedimento	Importo Finanziamento (Euro)	Proveniente da economia
2008	Altro pubblico	Acconto PPS_PS Decreto Commissariale n. 176 del 27/12/2007 - determina di liquidazione n. 174 del 14/11/2008 - Mandato di Pagamento n. 1078 del 3/12/2008	268,35	N
2011	Stato Fondo Aree Sottoutilizzate	Legge.208/1998 - Delibera n.62/2011 - Infrastrutture strategiche interregionali e regionali	112.012,50	N
2012	Privato	. - Consorzio PEU 102 Sp 01	2.757,19	N

5 - AVANZAMENTO CONTABILE

A. Impegni Contrattualizzati

Importo Totale (Euro):

Data	Codice	Importo (Euro)	Note
------	--------	-------------------	------

B. Disposizioni di Pagamenti

Importo Totale (Euro):

Data	Codice	Importo (Euro)	Importo FAS (Euro)	Importo Ammesso (Euro)	Note
------	--------	-------------------	-----------------------	------------------------------	------



2

[Handwritten signature]



C. Economie

Importo Totale (Euro):

Anno	Tipo Finanziamento	Importo
------	--------------------	---------

6 - AVANZAMENTO FISICO

A. Avanzamento Lavori:

Data	Progressivo	Descrizione	Importo (Euro)	Note
------	-------------	-------------	----------------	------

B. Indicatori di Realizzazione Fisica:

Descrizione indicatore (U.M.)	Valore Obiettivo	Valore Attuale	Valore Concluso	Valore Conseguito
Non Applicabile ()	0,00			
Non Applicabile (Non Applicabile)	0,00			
Riduzione nei consumi energetici (TEP)	0,00			

C. Indicatori Occupazionali:

Descrizione indicatore (U.M.)	Valore Obiettivo	Valore Attuale	Valore Concluso	Valore Conseguito
Occupazione creata/N. giornate (N)	0,00			
Occupazione creata (NUnità)	0,00			

D. Indicatori Opzionali:

Descrizione indicatore (U.M.)	Valore Obiettivo	Valore Attuale	Valore Concluso	Valore Conseguito
-------------------------------	------------------	----------------	-----------------	-------------------

E. Indicatori di Programma:

Descrizione indicatore (U.M.) - Programma	Valore Obiettivo	Valore Attuale	Valore Concluso	Valore Conseguito
---	------------------	----------------	-----------------	-------------------

Note Metodologiche

❖ Nella sezione Coordinate di georeferenziazione i valori vanno espressi in gradi, primi e secondi del sistema sessagesimale.



3

[Handwritten signature]



Intesa: MOLISE
Strumento: Accordo di Programma Quadro - Immobili privati in classe di priorità "A"
Responsabile Strumento: Direttore Agenzia Regionale di Protezione Civile

1 - DATI IDENTIFICATIVI

Codice Progetto: MOS2.EP034PR
C.U.P.: I63F12000050002
Titolo Progetto: lavori di ricostruzione immobili privati in classe di priorità "A" - PES 30/33
Settore Progetto: OPERE E INFRASTRUTTURE SOCIALI - ABITATIVE - RICOSTRUZIONI PER CALAMITA' NATURALI
Tipo Progetto: REALIZZAZIONE DI LAVORI PUBBLICI (OPERE ED IMPIANTISTICA) - RISTRUTTURAZIONE
Localizzazione:

Versione del: 31/10/2013

Regione	Provincia	Comune
MOLISE	CAMPOBASSO	GUARDIALFIERA

Coordinate di georeferenziazione:

Latitudine			Longitudine		
Gradi	Primi	Secondi	Gradi	Primi	Secondi
41	47	54,00	-14	49	3,00

Responsabili Progetto:

Ruolo	Soggetto	Responsabile	Indirizzo
Attuatore	COMUNE DI GUARDIALFIERA (CB)	Arch. Maria Teresa Iuliani	C.so Umberto I, 26 - 86030 Guardialfiera - CB
Programmatore	REGIONE MOLISE		

Stato Progetto: Attivo - Inserimento
Criticità Finanziaria:
Note:





2 - CRONOPROGRAMMA DEL PROGETTO

A. Fase disponibile alla data di approvazione/sottoscrizione dello strumento attuativo: Studio di fattibilità

B. Iter Procedurale: Realizzazione OOPP

Attività	Data Inizio		Data Fine		Soggetto Competente	Note
	Prevista	Effettiva	Prevista	Effettiva		
Studio di fattibilità						
Progettazione Preliminare						
Progettazione Definitiva						
Progettazione Esecutiva						
Esecuzione Lavori						
Collaudo						
Chiusura Intervento						
Funzionalità						

Altre Attività	Data Inizio		Data Fine		Soggetto Competente	Note
	Prevista	Effettiva	Prevista	Effettiva		

Approvazioni	Data Approvazione		Data Approvazione		Soggetto Competente	Note
	Prevista		Effettiva			

C. Sospensione Lavori:

Motivo	Data Inizio		Data Fine	
	Prevista	Effettiva	Prevista	Effettiva

D. Procedura di Aggiudicazione:

Gara	Attività	Data Prevista	Data Effettiva	Soggetto Competente	Note
-	-				



Handwritten signature

3 - PIANO ECONOMICO

Costo Complessivo (Euro): 293.510,33

Anno	Realizzato (Euro)	Da Realizzare (Euro)	Totale (Euro)
2012	234.808,26	0,00	234.808,26
2013	0,00	58.702,07	58.702,07
Totali	234.808,26	58.702,07	293.510,33

Avanzamento Spese (%): 80,00

4 - PIANO FINANZIARIO

Totale Finanziamento (Euro): 293.510,33

Anno	Fonte	Descrizione della fonte / Estremi del provvedimento	Importo Finanziamento (Euro)	Proveniente da economia
2011	Stato Fondo Aree Sottoutilizzate	Legge.208/1998 - Delibera n.62/2011 - Infrastrutture strategiche interregionali e regionali	293.510,33	N

5 - AVANZAMENTO CONTABILE

A. Impegni Contrattualizzati

Importo Totale (Euro):

Data	Codice	Importo (Euro)	Note
------	--------	-------------------	------

B. Disposizioni di Pagamenti

Importo Totale (Euro):

Data	Codice	Importo (Euro)	Importo FAS (Euro)	Importo Ammesso (Euro)	Note
------	--------	-------------------	-----------------------	------------------------------	------

C. Economie

Importo Totale (Euro):

Anno	Tipo Finanziamento	Importo
------	--------------------	---------



6 - AVANZAMENTO FISICO

A. Avanzamento Lavori:

Data	Progressivo	Descrizione	Importo (Euro)	Note
------	-------------	-------------	-------------------	------

B. Indicatori di Realizzazione Fisica:

Descrizione indicatore (U.M.)	Valore Obiettivo	Valore Attuale	Valore Concluso	Valore Conseguito
Riduzione nei consumi energetici (TEP)	0,00			
Volume oggetto di intervento (mc)	0,00			

C. Indicatori Occupazionali:

Descrizione indicatore (U.M.)	Valore Obiettivo	Valore Attuale	Valore Concluso	Valore Conseguito
Giornate/uomo attivate fase di cantiere (N)	0,00			

D. Indicatori Opzionali:


Descrizione indicatore (U.M.)	Valore Obiettivo	Valore Attuale	Valore Concluso	Valore Conseguito
-------------------------------	------------------	----------------	-----------------	-------------------

E. Indicatori di Programma:

Descrizione indicatore (U.M.) - Programma	Valore Obiettivo	Valore Attuale	Valore Concluso	Valore Conseguito
---	------------------	----------------	-----------------	-------------------

Note Metodologiche

❖ Nella sezione Coordinate di georeferenziazione i valori vanno espressi in gradi, primi e secondi del sistema sessagesimale.





Intesa: MOLISE
Strumento: Accordo di Programma Quadro - Immobili privati in classe di priorità "A"
Responsabile Strumento: Direttore Agenzia Regionale di Protezione Civile

1 - DATI IDENTIFICATIVI

Codice Progetto: MOS2.EP035PU

Versione del: 31/10/2013

C.U.P.: I63F12000040002

Titolo Progetto: lavori di ricostruzione immobili privati in classe di priorità "A" - PEU 24

Settore Progetto: OPERE E INFRASTRUTTURE SOCIALI - ABITATIVE - ALTRE OPERE DI EDILIZIA ABITATIVA

Tipo Progetto: REALIZZAZIONE DI LAVORI PUBBLICI (OPERE ED IMPIANTISTICA) - RISTRUTTURAZIONE

Localizzazione:

Regione	Provincia	Comune
MOLISE	CAMPOBASSO	GUARDIAFIERA

Coordinate di georeferenziazione:

Latitudine			Longitudine		
Gradi	Primi	Secondi	Gradi	Primi	Secondi
41	48	8,00	-14	47	35,00

Responsabili Progetto:

Ruolo	Soggetto	Responsabile	Indirizzo
Attuatore	COMUNE DI GUARDIAFIERA (CB)	Arch. Maria Teresa Iuliani	C.so Umberto I, 26 - 86030 Guardialfiera - CB
Programmatore	REGIONE MOLISE		

Stato Progetto: Attivo - Inserimento

Criticità Finanziaria:

Note:



67



2 - CRONOPROGRAMMA DEL PROGETTO

A. Fase disponibile alla data di approvazione/sottoscrizione dello strumento attuativo: Studio di fattibilità

B. Iter Procedurale: Realizzazione OOPP

Attività	Data Inizio		Data Fine		Soggetto Competente	Note
	Prevista	Effettiva	Prevista	Effettiva		
Studio di fattibilità						
Progettazione Preliminare						
Progettazione Definitiva						
Progettazione Esecutiva						
Esecuzione Lavori						
Collaudo						
Chiusura Intervento						
Funzionalità						

Altre Attività	Data Inizio		Data Fine		Soggetto Competente	Note
	Prevista	Effettiva	Previsita	Effettiva		

Approvazioni	Data Approvazione		Data Approvazione	Soggetto Competente	Note
	Prevista	Effettiva	Effettiva		

C. Sospensione Lavori:

Motivo	Data Inizio		Data Fine	
	Prevista	Effettiva	Prevista	Effettiva

D. Procedura di Aggiudicazione:

Gara	Attività	Data Prevista	Data Effettiva	Soggetto Competente	Note
-	-				



ce

M

3 - PIANO ECONOMICO

Costo Complessivo (Euro): 1.001.333,52

Anno	Realizzato (Euro)	Da Realizzare (Euro)	Totale (Euro)
2012	1.336,74	0,00	1.336,74
2013	478.490,11	521.506,67	999.996,78
2014	0,00	0,00	0,00
Totali	479.826,85	521.506,67	1.001.333,52

Avanzamento Spese (%): 47,92

4 - PIANO FINANZIARIO

Totale Finanziamento (Euro): 1.022.100,00

Anno	Fonte	Descrizione della fonte / Estremi del provvedimento	Importo Finanziamento (Euro)	Proveniente da economia
2011	Stato Fondo Aree Sottoutilizzate	Legge.208/1998 - Delibera n.62/2011 - Infrastrutture strategiche interregionali e regionali	1.022.100,00	N

5 - AVANZAMENTO CONTABILE

A. Impegni Contrattualizzati

Importo Totale (Euro):

Data	Codice	Importo (Euro)	Note
------	--------	-------------------	------

B. Disposizioni di Pagamenti

Importo Totale (Euro):

Data	Codice	Importo (Euro)	Importo FAS (Euro)	Importo Ammesso (Euro)	Note
------	--------	-------------------	-----------------------	------------------------------	------

C. Economie

Importo Totale (Euro): 20.766,48



Anno 2013 Tipo Finanziamento
Stato Fondo Aree Sottoutilizzate

Importo
20.766,48

6 - AVANZAMENTO FISICO

A. Avanzamento Lavori:

Data	Progressivo	Descrizione	Importo (Euro)	Note
------	-------------	-------------	-------------------	------

B. Indicatori di Realizzazione Fisica:

Descrizione indicatore (U.M.)	Valore Obiettivo	Valore Attuale	Valore Concluso	Valore Conseguito
Riduzione nei consumi energetici (TEP)	0,00			
Volume oggetto di intervento (mc)	0,00			

C. Indicatori Occupazionali:

Descrizione indicatore (U.M.)	Valore Obiettivo	Valore Attuale	Valore Concluso	Valore Conseguito
Giornate/uomo attivate fase di cantiere (N)	0,00			

D. Indicatori Opzionali:

Descrizione indicatore (U.M.)	Valore Obiettivo	Valore Attuale	Valore Concluso	Valore Conseguito
-------------------------------	------------------	----------------	-----------------	-------------------

E. Indicatori di Programma:

Descrizione indicatore (U.M.) - Programma	Valore Obiettivo	Valore Attuale	Valore Concluso	Valore Conseguito
---	------------------	----------------	-----------------	-------------------

Note Metodologiche

❖ Nella sezione Coordinate di georeferenziazione i valori vanno espressi in gradi, primi e secondi del sistema sessagesimale.



[Handwritten signature]



Intesa: MOLISE
Strumento: Accordo di Programma Quadro - Immobili privati in classe di priorità "A"
Responsabile Strumento: Direttore Agenzia Regionale di Protezione Civile

1 - DATI IDENTIFICATIVI

Codice Progetto: MOS2.EP036PU
C.U.P.: I63F12000060005
Titolo Progetto: lavori di ricostruzione immobili privati in classe di priorità "A" - PEU 30 Sp 2
Settore Progetto: OPERE E INFRASTRUTTURE SOCIALI - ABITATIVE - RICOSTRUZIONI PER CALAMITA' NATURALI
Tipo Progetto: REALIZZAZIONE DI LAVORI PUBBLICI (OPERE ED IMPIANTISTICA) - RISTRUTTURAZIONE

Versione del: 31/10/2013

Localizzazione:

Regione	Provincia	Comune
MOLISE	CAMPOBASSO	GUARDIALFIERA

Coordinate di georeferenziazione:

Latitudine			Longitudine		
Gradi	Primi	Secondi	Gradi	Primi	Secondi
41	48	10,00	-14	47	34,00

Responsabili Progetto:

Ruolo	Soggetto	Responsabile	Indirizzo
Attuatore	COMUNE DI GUARDIALFIERA (CB)	Arch. Maria Teresa Iuliani	C.so Umberto I, 26 - 86030 Guardialfiera - CB
Programmatore	REGIONE MOLISE		

Stato Progetto: Attivo - Inserimento

Criticità Finanziaria:

Note:





2 - CRONOPROGRAMMA DEL PROGETTO

A. Fase disponibile alla data di approvazione/sottoscrizione dello strumento attuativo: Studio di fattibilità

B. Iter Procedurale: Realizzazione OOPP

Attività	Data Inizio		Data Fine		Soggetto Competente	Note
	Prevista	Effettiva	Prevista	Effettiva		
Studio di fattibilità						
Progettazione Preliminare						
Progettazione Definitiva						
Progettazione Esecutiva						
Esecuzione Lavori						
Collaudo						
Chiusura Intervento						
Funzionalità						

Altre Attività	Data Inizio		Data Fine		Soggetto Competente	Note
	Prevista	Effettiva	Prevista	Effettiva		

Approvazioni	Data Approvazione		Data Approvazione		Soggetto Competente	Note
	Prevista		Effettiva			

C. Sospensione Lavori:

Motivo	Data Inizio		Data Fine	
	Prevista	Effettiva	Prevista	Effettiva

D. Procedura di Aggiudicazione:

Gara	Attività	Data Prevista	Data Effettiva	Soggetto Competente	Note
-	-				



3 - PIANO ECONOMICO

Costo Complessivo (Euro): 1.127.582,25

Anno	Realizzato (Euro)	Da Realizzare (Euro)	Totale (Euro)
2013	0,00	264.083,37	264.083,37
2014	0,00	672.595,75	672.595,75
2015	0,00	190.903,13	190.903,13
Totali	0,00	1.127.582,25	1.127.582,25

Avanzamento Spese (%): 0,00

4 - PIANO FINANZIARIO

Totale Finanziamento (Euro): 1.145.418,80

Anno	Fonte	Descrizione della fonte / Estremi del provvedimento	Importo Finanziamento (Euro)	Proveniente da economia
2011	Stato Fondo Aree Sottoutilizzate	Legge.208/1998 - Delibera n.62/2011 - Infrastrutture strategiche interregionali e regionali	1.145.418,80	N

5 - AVANZAMENTO CONTABILE

A. Impegni Contrattualizzati

Importo Totale (Euro):

Data	Codice	Importo (Euro)	Note
------	--------	-------------------	------

B. Disposizioni di Pagamenti

Importo Totale (Euro):

Data	Codice	Importo (Euro)	Importo FAS (Euro)	Importo Ammessso (Euro)	Note
------	--------	-------------------	-----------------------	-------------------------------	------

C. Economie

Importo Totale (Euro): 17.836,55





Anno	Tipo Finanziamento	Importo
2013	Stato Fondo Aree Sottoutilizzate	17.836,55

6 - AVANZAMENTO FISICO

A. Avanzamento Lavori:

Data	Progressivo	Descrizione	Importo (Euro)	Note
------	-------------	-------------	-------------------	------

B. Indicatori di Realizzazione Fisica:

Descrizione indicatore (U.M.)	Valore Obiettivo	Valore Attuale	Valore Concluso	Valore Conseguito
Riduzione nei consumi energetici (TEP)	0,00			
Volume oggetto di intervento (mc)	0,00			

C. Indicatori Occupazionali:

Descrizione indicatore (U.M.)	Valore Obiettivo	Valore Attuale	Valore Concluso	Valore Conseguito
Giornate/uomo attivate fase di cantiere (N)	0,00			

D. Indicatori Opzionali:

Descrizione indicatore (U.M.)	Valore Obiettivo	Valore Attuale	Valore Concluso	Valore Conseguito
-------------------------------	------------------	----------------	-----------------	-------------------

E. Indicatori di Programma:

Descrizione indicatore (U.M.) - Programma	Valore Obiettivo	Valore Attuale	Valore Concluso	Valore Conseguito
---	------------------	----------------	-----------------	-------------------

Note Metodologiche

❖ Nella sezione Coordinate di georeferenziazione i valori vanno espressi in gradi, primi e secondi del sistema sessagesimale.



Handwritten signature



Intesa: MOLISE
Strumento: Accordo di Programma Quadro - Immobili privati in classe di priorità "A"
Responsabile Strumento: Direttore Agenzia Regionale di Protezione Civile

1 - DATI IDENTIFICATIVI

Codice Progetto: MOS2.EP037PU
C.U.P.: F13F11000030002
Titolo Progetto: lavori di ricostruzione immobili privati in classe di priorità "A" - PEU 35 Sp 1
Settore Progetto: OPERE E INFRASTRUTTURE SOCIALI - ABITATIVE - ALTRE OPERE DI EDILIZIA ABITATIVA
Tipo Progetto: REALIZZAZIONE DI LAVORI PUBBLICI (OPERE ED IMPIANTISTICA) - RISTRUTTURAZIONE

Versione del: 31/10/2013

Localizzazione:

Regione	Provincia	Comune
MOLISE	CAMPOBASSO	LARINO

Coordinate di georeferenziazione:

Latitudine			Longitudine		
Gradi	Primi	Secondi	Gradi	Primi	Secondi
41	48	2,00	-14	54	34,00

Responsabili Progetto:

Ruolo	Soggetto	Responsabile	Indirizzo
Attuatore	COMUNE DI LARINO (CB)	Arch. Paolo Mancinelli	P.zza Duomo, 44 - 86035 Larino - CB
Programmatore	REGIONE MOLISE		

Stato Progetto: Attivo - Inserimento
Criticità Finanziaria:
Note:





2 - CRONOPROGRAMMA DEL PROGETTO

A. Fase disponibile alla data di approvazione/sottoscrizione dello strumento attuativo: Studio di fattibilità

B. Iter Procedurale: Realizzazione OOPP

Attività	Data Inizio		Data Fine		Soggetto Competente	Note
	Prevista	Effettiva	Prevista	Effettiva		
Studio di fattibilità						
Progettazione Preliminare						
Progettazione Definitiva						
Progettazione Esecutiva						
Esecuzione Lavori						
Collaudo						
Chiusura Intervento						
Funzionalità						

Altre Attività	Data Inizio		Data Fine		Soggetto Competente	Note
	Prevista	Effettiva	Prevista	Effettiva		


Approvazioni	Data Approvazione		Data Approvazione		Soggetto Competente	Note
	Prevista	Effettiva	Prevista	Effettiva		

C. Sospensione Lavori:

Motivo	Data Inizio		Data Fine	
	Prevista	Effettiva	Prevista	Effettiva

D. Procedura di Aggiudicazione:

Gara	Attività	Data Prevista	Data Effettiva	Soggetto Competente	Note
-	-				



a
M



3 - PIANO ECONOMICO

Costo Complessivo (Euro): 383.023,43

Anno	Realizzato (Euro)	Da Realizzare (Euro)	Totale (Euro)
2012	0,00	0,00	0,00
2013	0,00	83.023,43	83.023,43
2014	0,00	200.000,00	200.000,00
2015	0,00	100.000,00	100.000,00
Totali	0,00	383.023,43	383.023,43

Avanzamento Spese (%): 0,00

4 - PIANO FINANZIARIO

Totale Finanziamento (Euro): 383.023,43

Anno	Fonte	Descrizione della fonte / Estremi del provvedimento	Importo Finanziamento (Euro)	Proveniente da economia
2011	Stato Fondo Aree Sottoutilizzate	Legge.208/1998 - Delibera n.62/2011 - Infrastrutture strategiche interregionali e regionali	383.023,43	N

5 - AVANZAMENTO CONTABILE

A. Impegni Contrattualizzati

Importo Totale (Euro):

Data	Codice	Importo (Euro)	Note
------	--------	-------------------	------

B. Disposizioni di Pagamenti

Importo Totale (Euro):

Data	Codice	Importo (Euro)	Importo FAS (Euro)	Importo Ammesso (Euro)	Note
------	--------	-------------------	-----------------------	------------------------------	------



[Handwritten signature]

C. Economie

Importo Totale (Euro):

Anno	Tipo Finanziamento	Importo
------	--------------------	---------

6 - AVANZAMENTO FISICO

A. Avanzamento Lavori:

Data	Progressivo	Descrizione	Importo (Euro)	Note
------	-------------	-------------	-------------------	------

B. Indicatori di Realizzazione Fisica:

Descrizione indicatore (U.M.)	Valore Obiettivo	Valore Attuale	Valore Concluso	Valore Conseguito
Riduzione nei consumi energetici (TEP)	0,00			
Volume oggetto di intervento (mc)	0,00			

C. Indicatori Occupazionali:

Descrizione indicatore (U.M.)	Valore Obiettivo	Valore Attuale	Valore Concluso	Valore Conseguito
Giornate/uomo attivate fase di cantiere (N)	0,00			

D. Indicatori Opzionali:



Descrizione indicatore (U.M.)	Valore Obiettivo	Valore Attuale	Valore Concluso	Valore Conseguito
-------------------------------	------------------	----------------	-----------------	-------------------

E. Indicatori di Programma:

Descrizione indicatore (U.M.) - Programma	Valore Obiettivo	Valore Attuale	Valore Concluso	Valore Conseguito
---	------------------	----------------	-----------------	-------------------

Note Metodologiche

❖ Nella sezione Coordinate di georeferenziazione i valori vanno espressi in gradi, primi e secondi del sistema sessagesimale.

Intesa: MOLISE
Strumento: Accordo di Programma Quadro - Immobili privati in classe di priorità "A"
Responsabile Strumento: Direttore Agenzia Regionale di Protezione Civile

1 - DATI IDENTIFICATIVI

Codice Progetto: MOS2.EP038PR

Versione del: 31/10/2013

C.U.P.: F13F11000200005

Titolo Progetto: lavori di ricostruzione immobili privati in classe di priorità "A" - PEU 27 Sp 1

Settore Progetto: OPERE E INFRASTRUTTURE SOCIALI - ABITATIVE - RICOSTRUZIONI PER CALAMITA' NATURALI

Tipo Progetto: REALIZZAZIONE DI LAVORI PUBBLICI (OPERE ED IMPIANTISTICA) - RISTRUTTURAZIONE

Localizzazione:

Regione	Provincia	Comune
MOLISE	CAMPOBASSO	LARINO

Coordinate di georeferenziazione:

Latitudine			Longitudine		
Gradi	Primi	Secondi	Gradi	Primi	Secondi
41	48	10,00	-14	54	39,00

Responsabili Progetto:

Ruolo	Soggetto	Responsabile	Indirizzo
Attuatore	COMUNE DI LARINO (CB)	Arch. Paolo Mancinelli	P.zza Duomo, 44 - 86035 Larino - CB
Programmatore	REGIONE MOLISE		

Stato Progetto: Attivo - Inserimento

Criticità Finanziaria:

Note:



2 - CRONOPROGRAMMA DEL PROGETTO

A. Fase disponibile alla data di approvazione/sottoscrizione dello strumento attuativo: Studio di fattibilità

B. Iter Procedurale: Realizzazione OOPP

Attività	Data Inizio		Data Fine		Soggetto Competente	Note
	Prevista	Effettiva	Prevista	Effettiva		
Studio di fattibilità						
Progettazione Preliminare						
Progettazione Definitiva						
Progettazione Esecutiva						
Esecuzione Lavori						
Collaudo						
Chiusura Intervento						
Funzionalità						

Altre Attività	Data Inizio		Data Fine		Soggetto Competente	Note
	Prevista	Effettiva	Prevista	Effettiva		


Approvazioni	Data Approvazione		Data Approvazione		Soggetto Competente	Note
	Prevista	Effettiva	Prevista	Effettiva		

C. Sospensione Lavori:

Motivo	Data Inizio		Data Fine	
	Prevista	Effettiva	Prevista	Effettiva

D. Procedura di Aggiudicazione:

Gara	Attività	Data Prevista	Data Effettiva	Soggetto Competente	Note
-	-				





3 - PIANO ECONOMICO

Costo Complessivo (Euro): 368.023,89

Anno	Realizzato (Euro)	Da Realizzare (Euro)	Totale (Euro)
2012	38.031,33	0,00	38.031,33
2013	155.578,43	38.758,68	194.337,11
2014	0,00	77.517,36	77.517,36
2015	0,00	58.138,09	58.138,09
Totali	193.609,76	174.414,13	368.023,89

Avanzamento Spese (%): 52,61

4 - PIANO FINANZIARIO

Totale Finanziamento (Euro): 368.023,89

Anno	Fonte	Descrizione della fonte / Estremi del provvedimento	Importo Finanziamento (Euro)	Proveniente da economia
2011	Stato Fondo Aree Sottoutilizzate	Legge.208/1998 - Delibera n.62/2011 - Infrastrutture strategiche interregionali e regionali	368.023,89	N

5 - AVANZAMENTO CONTABILE

A. Impegni Contrattualizzati

Importo Totale (Euro):

Data	Codice	Importo (Euro)	Note
------	--------	-------------------	------

B. Disposizioni di Pagamenti

Importo Totale (Euro):

Data	Codice	Importo (Euro)	Importo FAS (Euro)	Importo Ammesso (Euro)	Note
------	--------	-------------------	-----------------------	------------------------------	------



d
mw



C. Economie

Importo Totale (Euro):

Anno	Tipo Finanziamento	Importo
------	--------------------	---------

6 - AVANZAMENTO FISICO

A. Avanzamento Lavori:

Data	Progressivo	Descrizione	Importo (Euro)	Note
------	-------------	-------------	-------------------	------

B. Indicatori di Realizzazione Fisica:

Descrizione indicatore (U.M.)	Valore Obiettivo	Valore Attuale	Valore Concluso	Valore Conseguito
Riduzione nei consumi energetici (TEP)	0,00			
Volume oggetto di intervento (mc)	0,00			

C. Indicatori Occupazionali:

Descrizione indicatore (U.M.)	Valore Obiettivo	Valore Attuale	Valore Concluso	Valore Conseguito
Giornate/uomo attivate fase di cantiere (N)	0,00			

D. Indicatori Opzionali:

Descrizione indicatore (U.M.)	Valore Obiettivo	Valore Attuale	Valore Concluso	Valore Conseguito
-------------------------------	------------------	----------------	-----------------	-------------------

E. Indicatori di Programma:

Descrizione indicatore (U.M.) - Programma	Valore Obiettivo	Valore Attuale	Valore Concluso	Valore Conseguito
---	------------------	----------------	-----------------	-------------------

Note Metodologiche

❖ Nella sezione Coordinate di georeferenziazione i valori vanno espressi in gradi, primi e secondi del sistema sessagesimale.



[Handwritten signature]

Intesa: MOLISE
Strumento: Accordo di Programma Quadro - Immobili privati in classe di priorità "A"
Responsabile Strumento: Direttore Agenzia Regionale di Protezione Civile

1 - DATI IDENTIFICATIVI

Codice Progetto: MOS2.EP039PR

Versione del: 31/10/2013

C.U.P.: F13F11000130005

Titolo Progetto: lavori di ricostruzione immobili privati in classe di priorità "A" - PEU 27 Sp 2

Settore Progetto: OPERE E INFRASTRUTTURE SOCIALI - ABITATIVE - FABBRICATI RESIDENZIALI URBANI

Tipo Progetto: REALIZZAZIONE DI LAVORI PUBBLICI (OPERE ED IMPIANTISTICA) - RISTRUTTURAZIONE

Localizzazione:

Regione	Provincia	Comune
MOLISE	CAMPOBASSO	LARINO

Coordinate di georeferenziazione:

Latitudine			Longitudine		
Gradi	Primi	Secondi	Gradi	Primi	Secondi
41	48	10,00	-14	54	39,00

6

Responsabili Progetto:

Ruolo	Soggetto	Responsabile	Indirizzo
Attuatore	COMUNE DI LARINO (CB)	Arch. Paolo Mancinelli	P.zza Duomo, 44 - 86035 Larino - CB
Programmatore	REGIONE MOLISE		

Stato Progetto: Attivo - Inserimento

Criticità Finanziaria:

Note:



[Handwritten signature]



2 - CRONOPROGRAMMA DEL PROGETTO

A. Fase disponibile alla data di approvazione/sottoscrizione dello strumento attuativo: Studio di fattibilità

B. Iter Procedurale: Realizzazione OOPP

Attività	Data Inizio		Data Fine		Soggetto Competente	Note
	Prevista	Effettiva	Prevista	Effettiva		
Studio di fattibilità						
Progettazione Preliminare						
Progettazione Definitiva						
Progettazione Esecutiva						
Esecuzione Lavori						
Collaudo						
Chiusura Intervento						
Funzionalità						

Altre Attività	Data Inizio		Data Fine		Soggetto Competente	Note
	Prevista	Effettiva	Previsita	Effettiva		

Approvazioni	Data Approvazione		Data Approvazione		Soggetto Competente	Note
	Prevista		Effettiva			

C. Sospensione Lavori:

Motivo	Data Inizio		Data Fine	
	Prevista	Effettiva	Prevista	Effettiva

D. Procedura di Aggiudicazione:

Gara	Attività	Data Prevista	Data Effettiva	Soggetto Competente	Note
-	-				



3 - PIANO ECONOMICO

Costo Complessivo (Euro): 388.634,65

Anno	Realizzato (Euro)	Da Realizzare (Euro)	Totale (Euro)
2012	38.863,48	0,00	38.863,48
2013	0,00	116.590,39	116.590,39
2014	0,00	116.590,39	116.590,39
2015	0,00	116.590,39	116.590,39
Totali	38.863,48	349.771,17	388.634,65

Avanzamento Spese (%): 10,00

4 - PIANO FINANZIARIO

Totale Finanziamento (Euro): 388.634,65

Anno	Fonte	Descrizione della fonte / Estremi del provvedimento	Importo Finanziamento (Euro)	Proveniente da economia
2011	Stato Fondo Aree Sottoutilizzate	Legge.208/1998 - Delibera n.62/2011 - Infrastrutture strategiche interregionali e regionali	388.634,65	N

5 - AVANZAMENTO CONTABILE

A. Impegni Contrattualizzati

Importo Totale (Euro):

Data	Codice	Importo (Euro)	Note
------	--------	-------------------	------

B. Disposizioni di Pagamenti

Importo Totale (Euro):

Data	Codice	Importo (Euro)	Importo FAS (Euro)	Importo Ammesso (Euro)	Note
------	--------	-------------------	-----------------------	------------------------------	------





C. Economie

Importo Totale (Euro):

Anno	Tipo Finanziamento	Importo
------	--------------------	---------

6 - AVANZAMENTO FISICO

A. Avanzamento Lavori:

Data	Progressivo	Descrizione	Importo (Euro)	Note
------	-------------	-------------	-------------------	------

B. Indicatori di Realizzazione Fisica:

Descrizione indicatore (U.M.)	Valore Obiettivo	Valore Attuale	Valore Concluso	Valore Conseguito
Riduzione nei consumi energetici (TEP)	0,00			
Volume oggetto di intervento (mc)	0,00			

C. Indicatori Occupazionali:

Descrizione indicatore (U.M.)	Valore Obiettivo	Valore Attuale	Valore Concluso	Valore Conseguito
Giornate/uomo attivate fase di cantiere (N)	0,00			

D. Indicatori Opzionali:

Descrizione indicatore (U.M.)	Valore Obiettivo	Valore Attuale	Valore Concluso	Valore Conseguito
-------------------------------	------------------	----------------	-----------------	-------------------

E. Indicatori di Programma:

Descrizione indicatore (U.M.) - Programma	Valore Obiettivo	Valore Attuale	Valore Concluso	Valore Conseguito
---	------------------	----------------	-----------------	-------------------

Note Metodologiche

❖ Nella sezione Coordinate di georeferenziazione i valori vanno espressi in gradi, primi e secondi del sistema sessagesimale.



Intesa: MOLISE
Strumento: Accordo di Programma Quadro - Immobili privati in classe di priorità "A"
Responsabile Strumento: Direttore Agenzia Regionale di Protezione Civile

1 - DATI IDENTIFICATIVI

Codice Progetto: MOS2.EP040PR

Versione del: 31/10/2013

C.U.P.: F14H11000310002

Titolo Progetto: lavori di ricostruzione immobili privati in classe di priorità "A" - PEU 54 Sp 1

Settore Progetto: OPERE E INFRASTRUTTURE SOCIALI - ABITATIVE - RICOSTRUZIONI PER CALAMITA' NATURALI

Tipo Progetto: REALIZZAZIONE DI LAVORI PUBBLICI (OPERE ED IMPIANTISTICA) - NUOVA REALIZZAZIONE

Localizzazione:

Regione	Provincia	Comune
MOLISE	CAMPOBASSO	LARINO

Coordinate di georeferenziazione:

Latitudine			Longitudine		
Gradi	Primi	Secondi	Gradi	Primi	Secondi
41	48	10,00	-14	54	39,00

Responsabili Progetto:

Ruolo	Soggetto	Responsabile	Indirizzo
Attuatore	COMUNE DI LARINO (CB)	Arch. Paolo Mancinelli	P.zza Duomo, 44 - 86035 Larino - CB
Programmatore	REGIONE MOLISE		

Stato Progetto: Attivo - Inserimento

Criticità Finanziaria:

Note:



2 - CRONOPROGRAMMA DEL PROGETTO

A. Fase disponibile alla data di approvazione/sottoscrizione dello strumento attuativo: Studio di fattibilità

B. Iter Procedurale: Realizzazione OOPP

Attività	Data Inizio		Data Fine		Soggetto Competente	Note
	Prevista	Effettiva	Prevista	Effettiva		
Studio di fattibilità						
Progettazione Preliminare						
Progettazione Definitiva						
Progettazione Esecutiva						
Esecuzione Lavori						
Collaudo						
Chiusura Intervento						
Funzionalità						

Altre Attività	Data Inizio		Data Fine		Soggetto Competente	Note
	Prevista	Effettiva	Prevista	Effettiva		

Approvazioni	Data Approvazione		Data Approvazione		Soggetto Competente	Note
	Prevista	Effettiva	Prevista	Effettiva		

C. Sospensione Lavori:

Motivo	Data Inizio		Data Fine	
	Prevista	Effettiva	Prevista	Effettiva

D. Procedura di Aggiudicazione:

Gara	Attività	Data Prevista	Data Effettiva	Soggetto Competente	Note
-	-				





3 - PIANO ECONOMICO

Costo Complessivo (Euro): 162.642,65

Anno	Realizzato (Euro)	Da Realizzare (Euro)	Totale (Euro)
2012	0,00	0,00	0,00
2013	0,00	69.703,99	69.703,99
2014	0,00	69.703,99	69.703,99
2015	0,00	23.234,67	23.234,67
Totali	0,00	162.642,65	162.642,65

Avanzamento Spese (%): 0,00

4 - PIANO FINANZIARIO

Totale Finanziamento (Euro): 162.642,65

Anno	Fonte	Descrizione della fonte / Estremi del provvedimento	Importo Finanziamento (Euro)	Proveniente da economia
2011	Stato Fondo Aree Sottoutilizzate	Legge.208/1998 - Delibera n.62/2011 - Infrastrutture strategiche interregionali e regionali	162.642,65	N

5 - AVANZAMENTO CONTABILE

A. Impegni Contrattualizzati

Importo Totale (Euro):

Data	Codice	Importo (Euro)	Note
------	--------	-------------------	------

B. Disposizioni di Pagamenti

Importo Totale (Euro):

Data	Codice	Importo (Euro)	Importo FAS (Euro)	Importo Ammesso (Euro)	Note
------	--------	-------------------	-----------------------	------------------------------	------



C. Economie

Importo Totale (Euro):

Anno	Tipo Finanziamento	Importo
------	--------------------	---------

6 - AVANZAMENTO FISICO

A. Avanzamento Lavori:

Data	Progressivo	Descrizione	Importo (Euro)	Note
------	-------------	-------------	----------------	------

B. Indicatori di Realizzazione Fisica:

Descrizione indicatore (U.M.)	Valore Obiettivo	Valore Attuale	Valore Concluso	Valore Conseguito
Riduzione nei consumi energetici (TEP)	0,00			
Volume oggetto di intervento (mc)	0,00			

C. Indicatori Occupazionali:

Descrizione indicatore (U.M.)	Valore Obiettivo	Valore Attuale	Valore Concluso	Valore Conseguito
Giornate/uomo attivate fase di cantiere (N)	0,00			

D. Indicatori Opzionali:

Descrizione indicatore (U.M.)	Valore Obiettivo	Valore Attuale	Valore Concluso	Valore Conseguito
-------------------------------	------------------	----------------	-----------------	-------------------

E. Indicatori di Programma:

Descrizione indicatore (U.M.) - Programma	Valore Obiettivo	Valore Attuale	Valore Concluso	Valore Conseguito
---	------------------	----------------	-----------------	-------------------

Note Metodologiche

❖ Nella sezione Coordinate di georeferenziazione i valori vanno espressi in gradi, primi e secondi del sistema sessagesimale.





Intesa: MOLISE
Strumento: Accordo di Programma Quadro - Immobili privati in classe di priorità "A"
Responsabile Strumento: Direttore Agenzia Regionale di Protezione Civile

1 - DATI IDENTIFICATIVI

Codice Progetto: MOS2.EP041PR

Versione del: 31/10/2013

C.U.P.: F13F11000210005

Titolo Progetto: lavori di ricostruzione immobili privati in classe di priorità "A" - PEU 161 Sp 1

Settore Progetto: OPERE E INFRASTRUTTURE SOCIALI - ABITATIVE - RICOSTRUZIONI PER CALAMITA' NATURALI

Tipo Progetto: REALIZZAZIONE DI LAVORI PUBBLICI (OPERE ED IMPIANTISTICA) - RISTRUTTURAZIONE

Localizzazione:

Regione	Provincia	Comune
MOLISE	CAMPOBASSO	LARINO

Coordinate di georeferenziazione:

Latitudine			Longitudine		
Gradi	Primi	Secondi	Gradi	Primi	Secondi
41	48	10,00	-14	54	39,00

Responsabili Progetto:

Ruolo	Soggetto	Responsabile	Indirizzo
Attuatore	COMUNE DI LARINO (CB)	Arch. Paolo Mancinelli	P.zza Duomo, 44 - 86035 Larino - CB
Programmatore	REGIONE MOLISE		

Stato Progetto: Attivo - Inserimento

Criticità Finanziaria:

Note:



2 - CRONOPROGRAMMA DEL PROGETTO

A. Fase disponibile alla data di approvazione/sottoscrizione dello strumento attuativo: Studio di fattibilità

B. Iter Procedurale: Realizzazione OOPP

Attività	Data Inizio		Data Fine		Soggetto Competente	Note
	Prevista	Effettiva	Prevista	Effettiva		
Studio di fattibilità						
Progettazione Preliminare						
Progettazione Definitiva						
Progettazione Esecutiva						
Esecuzione Lavori						
Collaudo						
Chiusura Intervento						
Funzionalità						

Altre Attività	Data Inizio		Data Fine		Soggetto Competente	Note
	Prevista	Effettiva	Prevista	Effettiva		


Approvazioni	Data Approvazione		Data Approvazione		Soggetto Competente	Note
	Prevista	Effettiva	Prevista	Effettiva		

C. Sospensione Lavori:

Motivo	Data Inizio		Data Fine	
	Prevista	Effettiva	Prevista	Effettiva

D. Procedura di Aggiudicazione:

Gara	Attività	Data Prevista	Data Effettiva	Soggetto Competente	Note
-	-				



3 - PIANO ECONOMICO

Costo Complessivo (Euro): 540.913,79

Anno	Realizzato (Euro)	Da Realizzare (Euro)	Totale (Euro)
2012	435.872,45	0,00	435.872,45
2013	105.041,34	0,00	105.041,34
Totali	540.913,79	0,00	540.913,79

Avanzamento Spese (%): 100,00

4 - PIANO FINANZIARIO

Totale Finanziamento (Euro): 653.808,69

Anno	Fonte	Descrizione della fonte / Estremi del provvedimento	Importo Finanziamento (Euro)	Proveniente da economia
2011	Stato Fondo Aree Sottoutilizzate	Legge.208/1998 - Delibera n.62/2011 - Infrastrutture strategiche interregionali e regionali	653.808,69	N

5 - AVANZAMENTO CONTABILE

A. Impegni Contrattualizzati

Importo Totale (Euro):

Data	Codice	Importo (Euro)	Note
------	--------	-------------------	------

B. Disposizioni di Pagamenti

Importo Totale (Euro):

Data	Codice	Importo (Euro)	Importo FAS (Euro)	Importo Ammesso (Euro)	Note
------	--------	-------------------	-----------------------	------------------------------	------

C. Economie

Importo Totale (Euro): 112.894,90

Anno	Tipo Finanziamento	Importo
------	--------------------	---------



[Handwritten signature]

2013 Stato Fondo Aree Sottoutilizzate

112.894,90

6 - AVANZAMENTO FISICO

A. Avanzamento Lavori:

Data	Progressivo	Descrizione	Importo (Euro)	Note
------	-------------	-------------	-------------------	------

B. Indicatori di Realizzazione Fisica:

Descrizione indicatore (U.M.)	Valore Obiettivo	Valore Attuale	Valore Concluso	Valore Conseguito
Riduzione nei consumi energetici (TEP)	0,00			
Volume oggetto di intervento (mc)	0,00			

C. Indicatori Occupazionali:

Descrizione indicatore (U.M.)	Valore Obiettivo	Valore Attuale	Valore Concluso	Valore Conseguito
Giornate/uomo attivate fase di cantiere (N)	0,00			

D. Indicatori Opzionali:


Descrizione indicatore (U.M.)	Valore Obiettivo	Valore Attuale	Valore Concluso	Valore Conseguito
-------------------------------	------------------	----------------	-----------------	-------------------

E. Indicatori di Programma:

Descrizione indicatore (U.M.) - Programma	Valore Obiettivo	Valore Attuale	Valore Concluso	Valore Conseguito
---	------------------	----------------	-----------------	-------------------

Note Metodologiche

❖ Nella sezione Coordinate di georeferenziazione i valori vanno espressi in gradi, primi e secondi del sistema sessagesimale.



Handwritten signature



Intesa: MOLISE
Strumento: Accordo di Programma Quadro - Immobili privati in classe di priorità "A"
Responsabile Strumento: Direttore Agenzia Regionale di Protezione Civile

1 - DATI IDENTIFICATIVI

Codice Progetto: MOS2.EP042PR
C.U.P.: F13F11000220005
Titolo Progetto: lavori di ricostruzione immobili privati in classe di priorità "A" - PEU 16 Sp 1
Settore Progetto: OPERE E INFRASTRUTTURE SOCIALI - ABITATIVE - RICOSTRUZIONI PER CALAMITA' NATURALI
Tipo Progetto: REALIZZAZIONE DI LAVORI PUBBLICI (OPERE ED IMPIANTISTICA) - RISTRUTTURAZIONE

Versione del: 31/10/2013

Localizzazione:

Regione	Provincia	Comune
MOLISE	CAMPOBASSO	LARINO

Coordinate di georeferenziazione:

Latitudine			Longitudine		
Gradi	Primi	Secondi	Gradi	Primi	Secondi
41	47	56,00	-14	54	40,00

Responsabili Progetto:

Ruolo	Soggetto	Responsabile	Indirizzo
Attuatore	COMUNE DI LARINO (CB)	Arch. Paolo Mancinelli	P.zza Duomo, 44 - 86035 Larino - CB
Programmatore	REGIONE MOLISE		

Stato Progetto: Attivo - Inserimento

Criticità Finanziaria:

Note:



2 - CRONOPROGRAMMA DEL PROGETTO

A. Fase disponibile alla data di approvazione/sottoscrizione dello strumento attuativo: Studio di fattibilità

B. Iter Procedurale: Realizzazione OOPP

Attività	Data Inizio		Data Fine		Soggetto Competente	Note
	Prevista	Effettiva	Prevista	Effettiva		
Studio di fattibilità						
Progettazione Preliminare						
Progettazione Definitiva						
Progettazione Esecutiva						
Esecuzione Lavori						
Collaudo						
Chiusura Intervento						
Funzionalità						

Altre Attività	Data Inizio		Data Fine		Soggetto Competente	Note
	Prevista	Effettiva	Prevista	Effettiva		

Approvazioni	Data Approvazione		Soggetto Competente	Note
	Prevista	Effettiva		

C. Sospensione Lavori:

Motivo	Data Inizio		Data Fine	
	Prevista	Effettiva	Prevista	Effettiva

D. Procedura di Aggiudicazione:

Gara	Attività	Data Prevista	Data Effettiva	Soggetto Competente	Note
------	----------	---------------	----------------	---------------------	------

- -



Handwritten signature

Handwritten signature

3 - PIANO ECONOMICO

Costo Complessivo (Euro): 140.703,53

Anno	Realizzato (Euro)	Da Realizzare (Euro)	Totale (Euro)
2012	56.281,41	0,00	56.281,41
2013	0,00	37.520,94	37.520,94
2014	0,00	37.520,94	37.520,94
2015	0,00	9.380,24	9.380,24
Totali	56.281,41	84.422,12	140.703,53

Avanzamento Spese (%): 40,00

4 - PIANO FINANZIARIO

Totale Finanziamento (Euro): 140.703,53

Anno	Fonte	Descrizione della fonte / Estremi del provvedimento	Importo Finanziamento (Euro)	Proveniente da economia
2011	Stato Fondo Aree Sottoutilizzate	Legge.208/1998 - Delibera n.62/2011 - Infrastrutture strategiche interregionali e regionali	140.703,53	N

5 - AVANZAMENTO CONTABILE

A. Impegni Contrattualizzati

Importo Totale (Euro):

Data	Codice	Importo (Euro)	Note
------	--------	-------------------	------

B. Disposizioni di Pagamenti

Importo Totale (Euro):

Data	Codice	Importo (Euro)	Importo FAS (Euro)	Importo Ammesso (Euro)	Note
------	--------	-------------------	-----------------------	---------------------------	------





C. Economie

Importo Totale (Euro):

Anno	Tipo Finanziamento	Importo
------	--------------------	---------

6 - AVANZAMENTO FISICO

A. Avanzamento Lavori:

Data	Progressivo	Descrizione	Importo (Euro)	Note
------	-------------	-------------	----------------	------

B. Indicatori di Realizzazione Fisica:

Descrizione indicatore (U.M.)	Valore Obiettivo	Valore Attuale	Valore Concluso	Valore Conseguito
Riduzione nei consumi energetici (TEP)	0,00			
Volume oggetto di intervento (mc)	0,00			

C. Indicatori Occupazionali:

Descrizione indicatore (U.M.)	Valore Obiettivo	Valore Attuale	Valore Concluso	Valore Conseguito
Giornate/uomo attivate fase di cantiere (N)	0,00			

D. Indicatori Opzionali:

Descrizione indicatore (U.M.)	Valore Obiettivo	Valore Attuale	Valore Concluso	Valore Conseguito
-------------------------------	------------------	----------------	-----------------	-------------------

E. Indicatori di Programma:

Descrizione indicatore (U.M.) - Programma	Valore Obiettivo	Valore Attuale	Valore Concluso	Valore Conseguito
---	------------------	----------------	-----------------	-------------------

Note Metodologiche

❖ Nella sezione Coordinate di georeferenziazione i valori vanno espressi in gradi, primi e secondi del sistema sessagesimale.



Intesa: MOLISE
Strumento: Accordo di Programma Quadro - Immobili privati in classe di priorità "A"
Responsabile Strumento: Direttore Agenzia Regionale di Protezione Civile

1 - DATI IDENTIFICATIVI

Codice Progetto: MOS2.EP043PU

Versione del: 31/10/2013

C.U.P.: F13F11000080002

Titolo Progetto: lavori di ricostruzione immobili privati in classe di priorità "A" - PEU 44 Sp 2

Settore Progetto: OPERE E INFRASTRUTTURE SOCIALI - ABITATIVE - ALTRE OPERE DI EDILIZIA ABITATIVA

Tipo Progetto: REALIZZAZIONE DI LAVORI PUBBLICI (OPERE ED IMPIANTISTICA) - RISTRUTTURAZIONE

Localizzazione:

Regione	Provincia	Comune
MOLISE	CAMPOBASSO	LARINO

Coordinate di georeferenziazione:

Latitudine			Longitudine		
Gradi	Primi	Secondi	Gradi	Primi	Secondi
41	48	2,00	-14	54	34,00

Responsabili Progetto:

Ruolo	Soggetto	Responsabile	Indirizzo
Attuatore	COMUNE DI LARINO (CB)	Arch. Paolo Mancinelli	P.zza Duomo, 44 - 86035 Larino - CB
Programmatore	REGIONE MOLISE		

Stato Progetto: Attivo - Inserimento

Criticità Finanziaria:

Note:



Handwritten signature

2 - CRONOPROGRAMMA DEL PROGETTO

A. Fase disponibile alla data di approvazione/sottoscrizione dello strumento attuativo: Studio di fattibilità

B. Iter Procedurale: Realizzazione OOPP

Attività	Data Inizio		Data Fine		Soggetto Competente	Note
	Prevista	Effettiva	Prevista	Effettiva		
Studio di fattibilità						
Progettazione Preliminare						
Progettazione Definitiva						
Progettazione Esecutiva						
Esecuzione Lavori						
Collaudo						
Chiusura Intervento						
Funzionalità						

Altre Attività	Data Inizio		Data Fine		Soggetto Competente	Note
	Prevista	Effettiva	Prevista	Effettiva		

Approvazioni	Data Approvazione		Data Approvazione		Soggetto Competente	Note
	Prevista		Effettiva			

C. Sospensione Lavori:

Motivo	Data Inizio		Data Fine	
	Prevista	Effettiva	Prevista	Effettiva

D. Procedura di Aggiudicazione:

Gara	Attività	Data Prevista	Data Effettiva	Soggetto Competente	Note
-	-				



Handwritten signature

3 - PIANO ECONOMICO

Costo Complessivo (Euro): 250.109,09

Anno	Realizzato (Euro)	Da Realizzare (Euro)	Totale (Euro)
2012	0,00	0,00	0,00
2013	116.281,63	38.186,88	154.468,51
2014	0,00	95.640,58	95.640,58
Totali	116.281,63	133.827,46	250.109,09

Avanzamento Spese (%): 46,49

4 - PIANO FINANZIARIO

Totale Finanziamento (Euro): 250.109,09

Anno	Fonte	Descrizione della fonte / Estremi del provvedimento	Importo Finanziamento (Euro)	Proveniente da economia
2011	Stato Fondo Aree Sottoutilizzate	Legge.208/1998 - Delibera n.62/2011 - Infrastrutture strategiche interregionali e regionali	250.109,09	N

5 - AVANZAMENTO CONTABILE

A. Impegni Contrattualizzati

Importo Totale (Euro):

Data	Codice	Importo (Euro)	Note
------	--------	-------------------	------

B. Disposizioni di Pagamenti

Importo Totale (Euro):

Data	Codice	Importo (Euro)	Importo FAS (Euro)	Importo Ammesso (Euro)	Note
------	--------	-------------------	-----------------------	------------------------------	------

C. Economie

Importo Totale (Euro):



Anno Tipo Finanziamento

Importo

6 - AVANZAMENTO FISICO

A. Avanzamento Lavori:

Data	Progressivo	Descrizione	Importo (Euro)	Note
------	-------------	-------------	-------------------	------

B. Indicatori di Realizzazione Fisica:

Descrizione indicatore (U.M.)	Valore Obiettivo	Valore Attuale	Valore Concluso	Valore Conseguito
Riduzione nei consumi energetici (TEP)	0,00			
Volume oggetto di intervento (mc)	0,00			

C. Indicatori Occupazionali:

Descrizione indicatore (U.M.)	Valore Obiettivo	Valore Attuale	Valore Concluso	Valore Conseguito
Giornate/uomo attivate fase di cantiere (N)	0,00			

D. Indicatori Opzionali:

Descrizione indicatore (U.M.)	Valore Obiettivo	Valore Attuale	Valore Concluso	Valore Conseguito
-------------------------------	------------------	----------------	-----------------	-------------------

E. Indicatori di Programma:

Descrizione indicatore (U.M.) - Programma	Valore Obiettivo	Valore Attuale	Valore Concluso	Valore Conseguito
---	------------------	----------------	-----------------	-------------------

Note Metodologiche

❖ Nella sezione Coordinate di georeferenziazione i valori vanno espressi in gradi, primi e secondi del sistema sessagesimale.



Handwritten signature



Intesa: MOLISE
Strumento: Accordo di Programma Quadro - Immobili privati in classe di priorità "A"
Responsabile Strumento: Direttore Agenzia Regionale di Protezione Civile

1 - DATI IDENTIFICATIVI

Codice Progetto: MOS2.EP044PR
C.U.P.: F18B11000030002
Titolo Progetto: lavori di ricostruzione immobili privati in classe di priorità "A" - PEU 10 Sp 12
Settore Progetto: OPERE E INFRASTRUTTURE SOCIALI - ABITATIVE - RICOSTRUZIONI PER CALAMITA' NATURALI
Tipo Progetto: REALIZZAZIONE DI LAVORI PUBBLICI (OPERE ED IMPIANTISTICA) - COMPLETAMENTO DI RISTRUTTURAZIONE

Versione del: 31/10/2013

Localizzazione:

Regione	Provincia	Comune
MOLISE	CAMPOBASSO	LARINO

Coordinate di georeferenziazione:

Latitudine			Longitudine		
Gradi	Primi	Secondi	Gradi	Primi	Secondi
41	48	0,00	-14	54	34,00

Responsabili Progetto:

Ruolo	Soggetto	Responsabile	Indirizzo
Attuatore	COMUNE DI LARINO (CB)	Arch. Paolo Mancinelli	P.zza Duomo, 44 - 86035 Larino - CB
Programmatore	REGIONE MOLISE		

Stato Progetto: Attivo - Inserimento

Criticità Finanziaria:

Note:





2 - CRONOPROGRAMMA DEL PROGETTO

A. Fase disponibile alla data di approvazione/sottoscrizione dello strumento attuativo: Studio di fattibilità

B. Iter Procedurale: Realizzazione OOPP

Attività	Data Inizio		Data Fine		Soggetto Competente	Note
	Prevista	Effettiva	Prevista	Effettiva		
Studio di fattibilità						
Progettazione Preliminare						
Progettazione Definitiva						
Progettazione Esecutiva						
Esecuzione Lavori						
Collaudo						
Chiusura Intervento						
Funzionalità						

Altre Attività	Data Inizio		Data Fine		Soggetto Competente	Note
	Prevista	Effettiva	Previsita	Effettiva		

Approvazioni	Data Approvazione		Data Approvazione		Soggetto Competente	Note
	Prevista		Effettiva			

C. Sospensione Lavori:

Motivo	Data Inizio		Data Fine	
	Prevista	Effettiva	Prevista	Effettiva

D. Procedura di Aggiudicazione:

Gara	Attività	Data Prevista	Data Effettiva	Soggetto Competente	Note
-	-				





3 - PIANO ECONOMICO

Costo Complessivo (Euro): 630.037,11

Anno	Realizzato (Euro)	Da Realizzare (Euro)	Totale (Euro)
2011	0,00	0,00	0,00
2012	504.029,68	0,00	504.029,68
2013	0,00	116.314,44	116.314,44
2014	0,00	9.692,99	9.692,99
Totali	504.029,68	126.007,43	630.037,11

Avanzamento Spese (%): 80,00

4 - PIANO FINANZIARIO

Totale Finanziamento (Euro): 630.037,11

Anno	Fonte	Descrizione della fonte / Estremi del provvedimento	Importo Finanziamento (Euro)	Proveniente da economia
2011	Stato Fondo Aree Sottoutilizzate	Legge.208/1998 - Delibera n.62/2011 - Infrastrutture strategiche interregionali e regionali	630.037,11	N

5 - AVANZAMENTO CONTABILE

A. Impegni Contrattualizzati

Importo Totale (Euro):

Data	Codice	Importo (Euro)	Note
------	--------	-------------------	------

B. Disposizioni di Pagamenti

Importo Totale (Euro):

Data	Codice	Importo (Euro)	Importo FAS (Euro)	Importo Ammesso (Euro)	Note
------	--------	-------------------	-----------------------	------------------------------	------



[Handwritten signature]

C. Economie

Importo Totale (Euro):

Anno	Tipo Finanziamento	Importo
------	--------------------	---------

6 - AVANZAMENTO FISICO

A. Avanzamento Lavori:

Data	Progressivo	Descrizione	Importo (Euro)	Note
------	-------------	-------------	-------------------	------

B. Indicatori di Realizzazione Fisica:

Descrizione indicatore (U.M.)	Valore Obiettivo	Valore Attuale	Valore Concluso	Valore Conseguito
Riduzione nei consumi energetici (TEP)	0,00			
Volume oggetto di intervento (mc)	0,00			

C. Indicatori Occupazionali:

Descrizione indicatore (U.M.)	Valore Obiettivo	Valore Attuale	Valore Concluso	Valore Conseguito
Giornate/uomo attivate fase di cantiere (N)	0,00			

D. Indicatori Opzionali:

Descrizione indicatore (U.M.)	Valore Obiettivo	Valore Attuale	Valore Concluso	Valore Conseguito
-------------------------------	------------------	----------------	-----------------	-------------------

E. Indicatori di Programma:

Descrizione indicatore (U.M.) - Programma	Valore Obiettivo	Valore Attuale	Valore Concluso	Valore Conseguito
---	------------------	----------------	-----------------	-------------------

Note Metodologiche

❖ Nella sezione Coordinate di georeferenziazione i valori vanno espressi in gradi, primi e secondi del sistema sessagesimale.





Intesa: MOLISE
Strumento: Accordo di Programma Quadro - Immobili privati in classe di priorità "A"
Responsabile Strumento: Direttore Agenzia Regionale di Protezione Civile

1 - DATI IDENTIFICATIVI

Codice Progetto: MOS2.EP045PR

Versione del: 31/10/2013

C.U.P.: F13F11000230002

Titolo Progetto: lavori di ricostruzione immobili privati in classe di priorità "A" - PES 91

Settore Progetto: OPERE E INFRASTRUTTURE SOCIALI - ABITATIVE - RICOSTRUZIONI PER CALAMITA' NATURALI

Tipo Progetto: REALIZZAZIONE DI LAVORI PUBBLICI (OPERE ED IMPIANTISTICA) - RISTRUTTURAZIONE

Localizzazione:

Regione	Provincia	Comune
MOLISE	CAMPOBASSO	LARINO

Coordinate di georeferenziazione:

Latitudine			Longitudine		
Gradi	Primi	Secondi	Gradi	Primi	Secondi
41	48	0,00	-14	54	34,00

Responsabili Progetto:

Ruolo
Attuatore
Programmatore

Soggetto
COMUNE DI LARINO (CB)
REGIONE MOLISE

Responsabile
Arch. Paolo Mancinelli

Indirizzo
P.zza Duomo, 44 - 86035 Larino - CB

Stato Progetto: Attivo - Inserimento

Criticità Finanziaria:

Note:





2 - CRONOPROGRAMMA DEL PROGETTO

A. Fase disponibile alla data di approvazione/sottoscrizione dello strumento attuativo: Studio di fattibilità

B. Iter Procedurale: Realizzazione OOPP

Attività	Data Inizio		Data Fine		Soggetto Competente	Note
	Prevista	Effettiva	Prevista	Effettiva		
Studio di fattibilità						
Progettazione Preliminare						
Progettazione Definitiva						
Progettazione Esecutiva						
Esecuzione Lavori						
Collaudo						
Chiusura Intervento						
Funzionalità						

Altre Attività	Data Inizio		Data Fine		Soggetto Competente	Note
	Prevista	Effettiva	Previsita	Effettiva		

Approvazioni	Data Approvazione		Data Approvazione		Soggetto Competente	Note
	Prevista		Effettiva			

C. Sospensione Lavori:

Motivo	Data Inizio		Data Fine	
	Prevista	Effettiva	Prevista	Effettiva

D. Procedura di Aggiudicazione:

Gara	Attività	Data Prevista	Data Effettiva	Soggetto Competente	Note
-	-				





3 - PIANO ECONOMICO

Costo Complessivo (Euro): 46.103,85

Anno	Realizzato (Euro)	Da Realizzare (Euro)	Totale (Euro)
2013	0,00	6.147,56	6.147,56
2014	0,00	18.442,68	18.442,68
2015	0,00	18.442,68	18.442,68
2016	0,00	3.070,93	3.070,93
Totali	0,00	46.103,85	46.103,85

Avanzamento Spese (%): 0,00

4 - PIANO FINANZIARIO

Totale Finanziamento (Euro): 46.103,85

Anno	Fonte	Descrizione della fonte / Estremi del provvedimento	Importo Finanziamento (Euro)	Proveniente da economia
2008	Privato	. - Proprietario PES 91	103,85	N
2011	Stato Fondo Aree Sottoutilizzate	Legge.208/1998 - Delibera n.62/2011 - Infrastrutture strategiche interregionali e regionali	46.000,00	N

5 - AVANZAMENTO CONTABILE

A. Impegni Contrattualizzati

Importo Totale (Euro):

Data	Codice	Importo (Euro)	Note
------	--------	-------------------	------

B. Disposizioni di Pagamenti

Importo Totale (Euro):

Data	Codice	Importo (Euro)	Importo FAS (Euro)	Importo Ammesso (Euro)	Note
------	--------	-------------------	-----------------------	------------------------------	------





C. Economie

Importo Totale (Euro):

Anno	Tipo Finanziamento	Importo
------	--------------------	---------

6 - AVANZAMENTO FISICO

A. Avanzamento Lavori:

Data	Progressivo	Descrizione	Importo (Euro)	Note
------	-------------	-------------	-------------------	------

B. Indicatori di Realizzazione Fisica:

Descrizione indicatore (U.M.)	Valore Obiettivo	Valore Attuale	Valore Concluso	Valore Conseguito
Riduzione nei consumi energetici (TEP)	0,00			
Volume oggetto di intervento (mc)	0,00			

C. Indicatori Occupazionali:

Descrizione indicatore (U.M.)	Valore Obiettivo	Valore Attuale	Valore Concluso	Valore Conseguito
Giornate/uomo attivate fase di cantiere (N)	0,00			

D. Indicatori Opzionali:

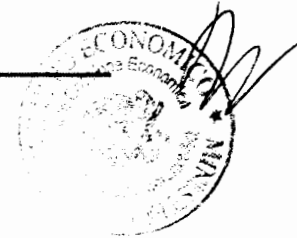
Descrizione indicatore (U.M.)	Valore Obiettivo	Valore Attuale	Valore Concluso	Valore Conseguito
-------------------------------	------------------	----------------	-----------------	-------------------

E. Indicatori di Programma:

Descrizione indicatore (U.M.) - Programma	Valore Obiettivo	Valore Attuale	Valore Concluso	Valore Conseguito
---	------------------	----------------	-----------------	-------------------

Note Metodologiche

❖ Nella sezione Coordinate di georeferenziazione i valori vanno espressi in gradi, primi e secondi del sistema sessagesimale.





Intesa: MOLISE
Strumento: Accordo di Programma Quadro - Immobili privati in classe di priorità "A"
Responsabile Strumento: Direttore Agenzia Regionale di Protezione Civile

1 - DATI IDENTIFICATIVI

Codice Progetto: MOS2.EP046PR

Versione del: 31/10/2013

C.U.P.: F18B11000040002

Titolo Progetto: lavori di ricostruzione immobili privati in classe di priorità "A" - PEU 9 Sp 8

Settore Progetto: OPERE E INFRASTRUTTURE SOCIALI - ABITATIVE - RICOSTRUZIONI PER CALAMITA' NATURALI

Tipo Progetto: REALIZZAZIONE DI LAVORI PUBBLICI (OPERE ED IMPIANTISTICA) - COMPLETAMENTO DI RISTRUTTURAZIONE

Localizzazione:

Regione	Provincia	Comune
MOLISE	CAMPOBASSO	LARINO

Coordinate di georeferenziazione:

Latitudine			Longitudine		
Gradi	Primi	Secondi	Gradi	Primi	Secondi
41	48	0,00	-14	54	34,00

Responsabili Progetto:

Ruolo	Soggetto	Responsabile	Indirizzo
Attuatore	COMUNE DI LARINO (CB)	Arch. Paolo Mancinelli	P.zza Duomo, 44 - 86035 Larino - CB
Programmatore	REGIONE MOLISE		

Stato Progetto: Attivo - Inserimento

Criticità Finanziaria:

Note:





2 - CRONOPROGRAMMA DEL PROGETTO

A. Fase disponibile alla data di approvazione/sottoscrizione dello strumento attuativo: Studio di fattibilità

B. Iter Procedurale: Realizzazione OOPP

Attività	Data Inizio		Data Fine		Soggetto Competente	Note
	Prevista	Effettiva	Prevista	Effettiva		
Studio di fattibilità						
Progettazione Preliminare						
Progettazione Definitiva						
Progettazione Esecutiva						
Esecuzione Lavori						
Collaudo						
Chiusura Intervento						
Funzionalità						

Altre Attività	Data Inizio		Data Fine		Soggetto Competente	Note
	Prevista	Effettiva	Prevista	Effettiva		


Approvazioni	Data Approvazione		Data Approvazione		Soggetto Competente	Note
	Prevista		Effettiva			

C. Sospensione Lavori:

Motivo	Data Inizio		Data Fine	
	Prevista	Effettiva	Prevista	Effettiva

D. Procedura di Aggiudicazione:

Gara	Attività	Data Prevista	Data Effettiva	Soggetto Competente	Note
-	-				



3 - PIANO ECONOMICO

Costo Complessivo (Euro): 910.328,11

Anno	Realizzato (Euro)	Da Realizzare (Euro)	Totale (Euro)
2012	364.131,16	0,00	364.131,16
2013	362.639,01	45.889,50	408.528,51
2014	0,00	91.778,94	91.778,94
2015	0,00	45.889,50	45.889,50
Totali	726.770,17	183.557,94	910.328,11

Avanzamento Spese (%): 79,84

4 - PIANO FINANZIARIO

Totale Finanziamento (Euro): 910.328,11

Anno	Fonte	Descrizione della fonte / Estremi del provvedimento	Importo Finanziamento (Euro)	Proveniente da economia
2007	Privato	. - Consorzio PEU 9 Sp 08	0,21	N
2011	Stato Fondo Aree Sottoutilizzate	Legge.208/1998 - Delibera n.62/2011 - Infrastrutture strategiche interregionali e regionali	910.327,90	N

5 - AVANZAMENTO CONTABILE

A. Impegni Contrattualizzati

Importo Totale (Euro):

Data	Codice	Importo (Euro)	Note
------	--------	-------------------	------

B. Disposizioni di Pagamenti

Importo Totale (Euro):

Data	Codice	Importo (Euro)	Importo FAS (Euro)	Importo Ammesso (Euro)	Note
------	--------	-------------------	-----------------------	------------------------------	------



C. Economie

Importo Totale (Euro):

Anno	Tipo Finanziamento	Importo
------	--------------------	---------

6 - AVANZAMENTO FISICO

A. Avanzamento Lavori:

Data	Progressivo	Descrizione	Importo (Euro)	Note
------	-------------	-------------	-------------------	------

B. Indicatori di Realizzazione Fisica:

Descrizione indicatore (U.M.)	Valore Obiettivo	Valore Attuale	Valore Concluso	Valore Conseguito
Riduzione nei consumi energetici (TEP)	0,00			
Volume oggetto di intervento (mc)	0,00			

C. Indicatori Occupazionali:

Descrizione indicatore (U.M.)	Valore Obiettivo	Valore Attuale	Valore Concluso	Valore Conseguito
Giornate/uomo attivate fase di cantiere (N)	0,00			

D. Indicatori Opzionali:

Descrizione indicatore (U.M.)	Valore Obiettivo	Valore Attuale	Valore Concluso	Valore Conseguito
-------------------------------	------------------	----------------	-----------------	-------------------

E. Indicatori di Programma:

Descrizione indicatore (U.M.) - Programma	Valore Obiettivo	Valore Attuale	Valore Concluso	Valore Conseguito
---	------------------	----------------	-----------------	-------------------

Note Metodologiche

❖ Nella sezione Coordinate di georeferenziazione i valori vanno espressi in gradi, primi e secondi del sistema sessagesimale.



Intesa: MOLISE
Strumento: Accordo di Programma Quadro - Immobili privati in classe di priorità "A"
Responsabile Strumento: Direttore Agenzia Regionale di Protezione Civile

1 - DATI IDENTIFICATIVI

Codice Progetto: MOS2.EP047PR
C.U.P.: F18B11000050002
Titolo Progetto: lavori di ricostruzione immobili privati in classe di priorità "A" - PEU 25 Sp 6
Settore Progetto: OPERE E INFRASTRUTTURE SOCIALI - ABITATIVE - RICOSTRUZIONI PER CALAMITA' NATURALI
Tipo Progetto: REALIZZAZIONE DI LAVORI PUBBLICI (OPERE ED IMPIANTISTICA) - COMPLETAMENTO DI RISTRUTTURAZIONE

Versione del: 31/10/2013

Localizzazione:

Regione	Provincia	Comune
MOLISE	CAMPOBASSO	LARINO

Coordinate di georeferenziazione:

Latitudine			Longitudine		
Gradi	Primi	Secondi	Gradi	Primi	Secondi
41	48	2,00	-14	54	34,00

Responsabili Progetto:

Ruolo	Soggetto	Responsabile	Indirizzo
Attuatore	COMUNE DI LARINO (CB)	Arch. Paolo Mancinelli	P.zza Duomo, 44 - 86035 Larino - CB
Programmatore	REGIONE MOLISE		

Stato Progetto: Attivo - Inserimento

Criticità Finanziaria:

Note:





2 - CRONOPROGRAMMA DEL PROGETTO

A. Fase disponibile alla data di approvazione/sottoscrizione dello strumento attuativo: Studio di fattibilità

B. Iter Procedurale: Realizzazione OOPP

Attività	Data Inizio		Data Fine		Soggetto Competente	Note
	Prevista	Effettiva	Prevista	Effettiva		
Studio di fattibilità						
Progettazione Preliminare						
Progettazione Definitiva						
Progettazione Esecutiva						
Esecuzione Lavori						
Collaudo						
Chiusura Intervento						
Funzionalità						

Altre Attività	Data Inizio		Data Fine		Soggetto Competente	Note
	Prevista	Effettiva	Prevista	Effettiva		

Approvazioni	Data Approvazione		Data Approvazione		Soggetto Competente	Note
	Prevista		Effettiva			

C. Sospensione Lavori:

Motivo	Data Inizio		Data Fine	
	Prevista	Effettiva	Prevista	Effettiva

D. Procedura di Aggiudicazione:

Gara	Attività	Data Prevista	Data Effettiva	Soggetto Competente	Note
-	-				

3 - PIANO ECONOMICO

Costo Complessivo (Euro): 300.760,65

Anno	Realizzato (Euro)	Da Realizzare (Euro)	Totale (Euro)
2012	241.471,69	0,00	241.471,69
2013	59.288,96	0,00	59.288,96
Totali	300.760,65	0,00	300.760,65

Avanzamento Spese (%): 100,00

4 - PIANO FINANZIARIO

Totale Finanziamento (Euro): 301.839,75

Anno	Fonte	Descrizione della fonte / Estremi del provvedimento	Importo Finanziamento (Euro)	Proveniente da economia
2011	Stato Fondo Aree Sottoutilizzate	Legge.208/1998 - Delibera n.62/2011 - Infrastrutture strategiche interrregionali e regionali	301.839,75	N

5 - AVANZAMENTO CONTABILE

A. Impegni Contrattualizzati

Importo Totale (Euro):

Data	Codice	Importo (Euro)	Note
------	--------	-------------------	------

B. Disposizioni di Pagamenti

Importo Totale (Euro):

Data	Codice	Importo (Euro)	Importo FAS (Euro)	Importo Ammesso (Euro)	Note
------	--------	-------------------	-----------------------	------------------------------	------

C. Economie

Importo Totale (Euro): 1.079,10

Anno	Tipo Finanziamento	Importo
------	--------------------	---------



2013 Stato Fondo Aree Sottoutilizzate

1.079,10

6 - AVANZAMENTO FISICO

A. Avanzamento Lavori:

Data	Progressivo	Descrizione	Importo (Euro)	Note
------	-------------	-------------	-------------------	------

B. Indicatori di Realizzazione Fisica:

Descrizione indicatore (U.M.)	Valore Obiettivo	Valore Attuale	Valore Concluso	Valore Conseguito
Riduzione nei consumi energetici (TEP)	0,00			
Volume oggetto di intervento (mc)	0,00			

C. Indicatori Occupazionali:

Descrizione indicatore (U.M.)	Valore Obiettivo	Valore Attuale	Valore Concluso	Valore Conseguito
Giornate/uomo attivate fase di cantiere (N)	0,00			

D. Indicatori Opzionali:


Descrizione indicatore (U.M.)	Valore Obiettivo	Valore Attuale	Valore Concluso	Valore Conseguito
-------------------------------	------------------	----------------	-----------------	-------------------

E. Indicatori di Programma:

Descrizione indicatore (U.M.) - Programma	Valore Obiettivo	Valore Attuale	Valore Concluso	Valore Conseguito
---	------------------	----------------	-----------------	-------------------

Note Metodologiche

❖ Nella sezione Coordinate di georeferenziazione i valori vanno espressi in gradi, primi e secondi del sistema sessagesimale.





Intesa: MOLISE
Strumento: Accordo di Programma Quadro - Immobili privati in classe di priorità "A"
Responsabile Strumento: Direttore Agenzia Regionale di Protezione Civile

1 - DATI IDENTIFICATIVI

Codice Progetto: MOS2.EP048PR
C.U.P.: F18B11000060002
Titolo Progetto: lavori di ricostruzione immobili privati in classe di priorità "A" - PEU 23 Sp 5
Settore Progetto: OPERE E INFRASTRUTTURE SOCIALI - ABITATIVE - RICOSTRUZIONI PER CALAMITA' NATURALI
Tipo Progetto: REALIZZAZIONE DI LAVORI PUBBLICI (OPERE ED IMPIANTISTICA) - COMPLETAMENTO DI RISTRUTTURAZIONE

Versione del: 31/10/2013

Localizzazione:

Regione	Provincia	Comune
MOLISE	CAMPOBASSO	LARINO

Coordinate di georeferenziazione:

Latitudine			Longitudine		
Gradi	Primi	Secondi	Gradi	Primi	Secondi
41	48	10,00	-14	54	39,00

Responsabili Progetto:

Ruolo	Soggetto	Responsabile	Indirizzo
Attuatore	COMUNE DI LARINO (CB)	Arch. Paolo Mancinelli	P.zza Duomo, 44 - 86035 Larino - CB
Programmatore	REGIONE MOLISE		

Stato Progetto: Attivo - Inserimento
Criticità Finanziaria:
Note:





2 - CRONOPROGRAMMA DEL PROGETTO

A. Fase disponibile alla data di approvazione/sottoscrizione dello strumento attuativo: Studio di fattibilità

B. Iter Procedurale: Realizzazione OOPP

Attività	Data Inizio		Data Fine		Soggetto Competente	Note
	Prevista	Effettiva	Prevista	Effettiva		
Studio di fattibilità						
Progettazione Preliminare						
Progettazione Definitiva						
Progettazione Esecutiva						
Esecuzione Lavori						
Collaudo						
Chiusura Intervento						
Funzionalità						

Altre Attività	Data Inizio		Data Fine		Soggetto Competente	Note
	Prevista	Effettiva	Prevista	Effettiva		

Approvazioni	Data Approvazione		Soggetto Competente	Note
	Prevista	Effettiva		

C. Sospensione Lavori:

Motivo	Data Inizio		Data Fine	
	Prevista	Effettiva	Prevista	Effettiva

D. Procedura di Aggiudicazione:

Gara	Attività	Data Prevista	Data Effettiva	Soggetto Competente	Note
-	-				

3 - PIANO ECONOMICO

Costo Complessivo (Euro): 185.327,30

Anno	Realizzato (Euro)	Da Realizzare (Euro)	Totale (Euro)
2012	78.529,47	0,00	78.529,47
2013	69.732,44	18.532,68	88.265,12
2014	0,00	18.532,71	18.532,71
Totali	148.261,91	37.065,39	185.327,30

Avanzamento Spese (%): 80,00

4 - PIANO FINANZIARIO

Totale Finanziamento (Euro): 185.327,30

Anno	Fonte	Descrizione della fonte / Estremi del provvedimento	Importo Finanziamento (Euro)	Proveniente da economia
2011	Stato Fondo Aree Sottoutilizzate	Legge.208/1998 - Delibera n.62/2011 - Infrastrutture strategiche interregionali e regionali	185.327,30	N

5 - AVANZAMENTO CONTABILE

A. Impegni Contrattualizzati

Importo Totale (Euro):

Data	Codice	Importo (Euro)	Note
------	--------	-------------------	------

B. Disposizioni di Pagamenti

Importo Totale (Euro):

Data	Codice	Importo (Euro)	Importo FAS (Euro)	Importo Ammesso (Euro)	Note
------	--------	-------------------	-----------------------	------------------------------	------

C. Economie

Importo Totale (Euro):





Anno Tipo Finanziamento

Importo

6 - AVANZAMENTO FISICO

A. Avanzamento Lavori:

Data	Progressivo	Descrizione	Importo (Euro)	Note
------	-------------	-------------	-------------------	------

B. Indicatori di Realizzazione Fisica:

Descrizione indicatore (U.M.)	Valore Obiettivo	Valore Attuale	Valore Concluso	Valore Conseguito
Riduzione nei consumi energetici (TEP)	0,00			
Volume oggetto di intervento (mc)	0,00			

C. Indicatori Occupazionali:

Descrizione indicatore (U.M.)	Valore Obiettivo	Valore Attuale	Valore Concluso	Valore Conseguito
Giornate/uomo attivate fase di cantiere (N)	0,00			

D. Indicatori Opzionali:


Descrizione indicatore (U.M.)	Valore Obiettivo	Valore Attuale	Valore Concluso	Valore Conseguito
-------------------------------	------------------	----------------	-----------------	-------------------

E. Indicatori di Programma:

Descrizione indicatore (U.M.) - Programma	Valore Obiettivo	Valore Attuale	Valore Concluso	Valore Conseguito
---	------------------	----------------	-----------------	-------------------

Note Metodologiche

❖ Nella sezione Coordinate di georeferenziazione i valori vanno espressi in gradi, primi e secondi del sistema sessagesimale.





Intesa: MOLISE
Strumento: Accordo di Programma Quadro - Immobili privati in classe di priorità "A"
Responsabile Strumento: Direttore Agenzia Regionale di Protezione Civile

1 - DATI IDENTIFICATIVI

Codice Progetto: MOS2.EP049PR
C.U.P.: F18B11000070002
Titolo Progetto: lavori di ricostruzione immobili privati in classe di priorità "A" - PEU 68 Sp 1
Settore Progetto: OPERE E INFRASTRUTTURE SOCIALI - ABITATIVE - RICOSTRUZIONI PER CALAMITA' NATURALI
Tipo Progetto: REALIZZAZIONE DI LAVORI PUBBLICI (OPERE ED IMPIANTISTICA) - COMPLETAMENTO DI RISTRUTTURAZIONE

Versione del: 31/10/2013

Localizzazione:

Regione	Provincia	Comune
MOLISE	CAMPOBASSO	LARINO

Coordinate di georeferenziazione:

Latitudine			Longitudine		
Gradi	Primi	Secondi	Gradi	Primi	Secondi
41	48	10,00	-14	54	39,00

Responsabili Progetto:

Ruolo	Soggetto	Responsabile	Indirizzo
Attuatore	COMUNE DI LARINO (CB)	Arch. Paolo Mancinelli	P.zza Duomo, 44 - 86035 Larino - CB
Programmatore	REGIONE MOLISE		

Stato Progetto: Attivo - Inserimento

Criticità Finanziaria:

Note:



2 - CRONOPROGRAMMA DEL PROGETTO

A. Fase disponibile alla data di approvazione/sottoscrizione dello strumento attuativo: Studio di fattibilità

B. Iter Procedurale: Realizzazione OOPP

Attività	Data Inizio		Data Fine		Soggetto Competente	Note
	Prevista	Effettiva	Prevista	Effettiva		
Studio di fattibilità						
Progettazione Preliminare						
Progettazione Definitiva						
Progettazione Esecutiva						
Esecuzione Lavori						
Collaudo						
Chiusura Intervento						
Funzionalità						

Altre Attività	Data Inizio		Data Fine		Soggetto Competente	Note
	Prevista	Effettiva	Previsita	Effettiva		

Approvazioni	Data Approvazione		Data Approvazione		Soggetto Competente	Note
	Prevista		Effettiva			

C. Sospensione Lavori:

Motivo	Data Inizio		Data Fine	
	Prevista	Effettiva	Prevista	Effettiva

D. Procedura di Aggiudicazione:

Gara	Attività	Data Prevista	Data Effettiva	Soggetto Competente	Note
-	-				





3 - PIANO ECONOMICO

Costo Complessivo (Euro): 125.047,34

Anno	Realizzato (Euro)	Da Realizzare (Euro)	Totale (Euro)
2012	125.047,34	0,00	125.047,34
Totale	125.047,34	0,00	125.047,34

Avanzamento Spese (%): 100,00

4 - PIANO FINANZIARIO

Totale Finanziamento (Euro): 125.934,43

Anno	Fonte	Descrizione della fonte / Estremi del provvedimento	Importo Finanziamento (Euro)	Proveniente da economia
2011	Stato Fondo Aree Sottoutilizzate	Legge.208/1998 - Delibera n.62/2011 - Infrastrutture strategiche interregionali e regionali	125.934,43	N

5 - AVANZAMENTO CONTABILE

A. Impegni Contrattualizzati

Importo Totale (Euro):

Data	Codice	Importo (Euro)	Note
------	--------	-------------------	------

B. Disposizioni di Pagamenti

Importo Totale (Euro):

Data	Codice	Importo (Euro)	Importo FAS (Euro)	Importo Ammesso (Euro)	Note
------	--------	-------------------	-----------------------	------------------------------	------

C. Economie

Importo Totale (Euro): 887,09

Anno	Tipo Finanziamento	Importo
2013	Stato Fondo Aree Sottoutilizzate	887,09

6 - AVANZAMENTO FISICO

A. Avanzamento Lavori:

Data	Progressivo	Descrizione	Importo (Euro)	Note
------	-------------	-------------	-------------------	------

B. Indicatori di Realizzazione Fisica:

Descrizione indicatore (U.M.)	Valore Obiettivo	Valore Attuale	Valore Concluso	Valore Conseguito
Riduzione nei consumi energetici (TEP)	0,00			
Volume oggetto di intervento (mc)	0,00			

C. Indicatori Occupazionali:

Descrizione indicatore (U.M.)	Valore Obiettivo	Valore Attuale	Valore Concluso	Valore Conseguito
Giornate/uomo attivate fase di cantiere (N)	0,00			

D. Indicatori Opzionali:

Descrizione indicatore (U.M.)	Valore Obiettivo	Valore Attuale	Valore Concluso	Valore Conseguito
-------------------------------	------------------	----------------	-----------------	-------------------

E. Indicatori di Programma:

Descrizione indicatore (U.M.) - Programma	Valore Obiettivo	Valore Attuale	Valore Concluso	Valore Conseguito
---	------------------	----------------	-----------------	-------------------

Note Metodologiche

❖ Nella sezione Coordinate di georeferenziazione i valori vanno espressi in gradi, primi e secondi del sistema sessagesimale.



[Handwritten signature]



Intesa: MOLISE
Strumento: Accordo di Programma Quadro - Immobili privati in classe di priorità "A"
Responsabile Strumento: Direttore Agenzia Regionale di Protezione Civile

1 - DATI IDENTIFICATIVI

Codice Progetto: MOS2.EP050PR
C.U.P.: F18B11000080002
Titolo Progetto: lavori di ricostruzione immobili privati in classe di priorità "A" - PEU 32 Sp 1
Settore Progetto: OPERE E INFRASTRUTTURE SOCIALI - ABITATIVE - RICOSTRUZIONI PER CALAMITA' NATURALI
Tipo Progetto: REALIZZAZIONE DI LAVORI PUBBLICI (OPERE ED IMPIANTISTICA) - COMPLETAMENTO DI RISTRUTTURAZIONE

Versione del: 31/10/2013

Localizzazione:

Regione	Provincia	Comune
MOLISE	CAMPOBASSO	LARINO

Coordinate di georeferenziazione:

Latitudine			Longitudine		
Gradi	Primi	Secondi	Gradi	Primi	Secondi
41	48	0,00	-14	54	34,00

Responsabili Progetto:

Ruolo	Soggetto	Responsabile	Indirizzo
Attuatore	COMUNE DI LARINO (CB)	Arch. Paolo Mancinelli	P.zza Duomo, 44 - 86035 Larino - CB
Programmatore	REGIONE MOLISE		

Stato Progetto: Attivo - Inserimento
Criticità Finanziaria:
Note:





2 - CRONOPROGRAMMA DEL PROGETTO

A. Fase disponibile alla data di approvazione/sottoscrizione dello strumento attuativo: Studio di fattibilità

B. Iter Procedurale: Realizzazione OOPP

Attività	Data Inizio		Data Fine		Soggetto Competente	Note
	Prevista	Effettiva	Prevista	Effettiva		
Studio di fattibilità						
Progettazione Preliminare						
Progettazione Definitiva						
Progettazione Esecutiva						
Esecuzione Lavori						
Collaudo						
Chiusura Intervento						
Funzionalità						

Altre Attività	Data Inizio		Data Fine		Soggetto Competente	Note
	Prevista	Effettiva	Prevista	Effettiva		

Approvazioni	Data Approvazione		Data Approvazione		Soggetto Competente	Note
	Prevista	Effettiva	Prevista	Effettiva		

C. Sospensione Lavori:

Motivo	Data Inizio		Data Fine	
	Prevista	Effettiva	Prevista	Effettiva

D. Procedura di Aggiudicazione:

Gara	Attività	Data Prevista	Data Effettiva	Soggetto Competente	Note
-	-				



3 - PIANO ECONOMICO

Costo Complessivo (Euro): 160.202,66

Anno	Realizzato (Euro)	Da Realizzare (Euro)	Totale (Euro)
2011	0,00	0,00	0,00
2012	128.947,10	0,00	128.947,10
2013	0,00	16.307,16	16.307,16
2014	0,00	14.948,40	14.948,40
Totali	128.947,10	31.255,56	160.202,66

Avanzamento Spese (%): 80,49

4 - PIANO FINANZIARIO

Totale Finanziamento (Euro): 160.202,66

Anno	Fonte	Descrizione della fonte / Estremi del provvedimento	Importo Finanziamento (Euro)	Proveniente da economia
2011	Stato Fondo Aree Sottoutilizzate	Legge.208/1998 - Delibera n.62/2011 - Infrastrutture strategiche interregionali e regionali	160.202,66	N

5 - AVANZAMENTO CONTABILE

A. Impegni Contrattualizzati

Importo Totale (Euro):

Data	Codice	Importo (Euro)	Note
------	--------	-------------------	------

B. Disposizioni di Pagamenti

Importo Totale (Euro):

Data	Codice	Importo (Euro)	Importo FAS (Euro)	Importo Ammesso (Euro)	Note
------	--------	-------------------	-----------------------	------------------------------	------



[Handwritten signature]



C. Economie

Importo Totale (Euro):

Anno	Tipo Finanziamento	Importo
------	--------------------	---------

6 - AVANZAMENTO FISICO

A. Avanzamento Lavori:

Data	Progressivo	Descrizione	Importo (Euro)	Note
------	-------------	-------------	-------------------	------

B. Indicatori di Realizzazione Fisica:

Descrizione indicatore (U.M.)	Valore Obiettivo	Valore Attuale	Valore Concluso	Valore Conseguito
Riduzione nei consumi energetici (TEP)	0,00			
Volume oggetto di intervento (mc)	0,00			

C. Indicatori Occupazionali:

Descrizione indicatore (U.M.)	Valore Obiettivo	Valore Attuale	Valore Concluso	Valore Conseguito
Giornate/uomo attivate fase di cantiere (N)	0,00			

D. Indicatori Opzionali:

Descrizione indicatore (U.M.)	Valore Obiettivo	Valore Attuale	Valore Concluso	Valore Conseguito
-------------------------------	------------------	----------------	-----------------	-------------------

E. Indicatori di Programma:

Descrizione indicatore (U.M.) - Programma	Valore Obiettivo	Valore Attuale	Valore Concluso	Valore Conseguito
---	------------------	----------------	-----------------	-------------------

Note Metodologiche

❖ Nella sezione Coordinate di georeferenziazione i valori vanno espressi in gradi, primi e secondi del sistema sessagesimale.



Intesa: MOLISE
Strumento: Accordo di Programma Quadro - Immobili privati in classe di priorità "A"
Responsabile Strumento: Direttore Agenzia Regionale di Protezione Civile

1 - DATI IDENTIFICATIVI

Codice Progetto: MOS2.EP051PR
C.U.P.: F13F11000240002
Titolo Progetto: lavori di ricostruzione immobili privati in classe di priorità "A" - PES 62
Settore Progetto: OPERE E INFRASTRUTTURE SOCIALI - ABITATIVE - RICOSTRUZIONI PER CALAMITA' NATURALI
Tipo Progetto: REALIZZAZIONE DI LAVORI PUBBLICI (OPERE ED IMPIANTISTICA) - RISTRUTTURAZIONE

Versione del: 31/10/2013

Localizzazione:

Regione	Provincia	Comune
MOLISE	CAMPOBASSO	LARINO

Coordinate di georeferenziazione:

Latitudine			Longitudine		
Gradi	Primi	Secondi	Gradi	Primi	Secondi
41	47	56,00	-14	54	40,00

Responsabili Progetto:

Ruolo	Soggetto	Responsabile	Indirizzo
Attuatore	COMUNE DI LARINO (CB)	Arch. Paolo Mancinelli	P.zza Duomo, 44 - 86035 Larino - CB
Programmatore	REGIONE MOLISE		

Stato Progetto: Attivo - Inserimento

Criticità Finanziaria:

Note:





2 - CRONOPROGRAMMA DEL PROGETTO

A. Fase disponibile alla data di approvazione/sottoscrizione dello strumento attuativo: Studio di fattibilità

B. Iter Procedurale: Realizzazione OOPP

Attività	Data Inizio		Data Fine		Soggetto Competente	Note
	Prevista	Effettiva	Prevista	Effettiva		
Studio di fattibilità						
Progettazione Preliminare						
Progettazione Definitiva						
Progettazione Esecutiva						
Esecuzione Lavori						
Collaudo						
Chiusura Intervento						
Funzionalità						

Altre Attività	Data Inizio		Data Fine		Soggetto Competente	Note
	Prevista	Effettiva	Prevista	Effettiva		

Approvazioni	Data Approvazione		Data Approvazione		Soggetto Competente	Note
	Prevista		Effettiva			

C. Sospensione Lavori:

Motivo	Data Inizio		Data Fine	
	Prevista	Effettiva	Prevista	Effettiva

D. Procedura di Aggiudicazione:

Gara	Attività	Data Prevista	Data Effettiva	Soggetto Competente	Note
-	-				



3 - PIANO ECONOMICO

Costo Complessivo (Euro): 92.010,32

Anno	Realizzato (Euro)	Da Realizzare (Euro)	Totale (Euro)
2011	0,00	0,00	0,00
2012	92.010,32	0,00	92.010,32
Totali	92.010,32	0,00	92.010,32

Avanzamento Spese (%): 100,00

4 - PIANO FINANZIARIO

Totale Finanziamento (Euro): 92.409,20

Anno	Fonte	Descrizione della fonte / Estremi del provvedimento	Importo Finanziamento (Euro)	Proveniente da economia
2006	Privato	. - Proprietario PES 62	10.644,98	N
2011	Stato Fondo Aree Sottoutilizzate	Legge.208/1998 - Delibera n.62/2011 - Infrastrutture strategiche interregionali e regionali	81.764,22	N

5 - AVANZAMENTO CONTABILE

A. Impegni Contrattualizzati

Importo Totale (Euro):

Data	Codice	Importo (Euro)	Note
------	--------	-------------------	------

B. Disposizioni di Pagamenti

Importo Totale (Euro):

Data	Codice	Importo (Euro)	Importo FAS (Euro)	Importo Ammesso (Euro)	Note
------	--------	-------------------	-----------------------	------------------------------	------

C. Economie

Importo Totale (Euro): 398,88



Anno Tipo Finanziamento
2013 Privato

Importo
398,88

6 - AVANZAMENTO FISICO

A. Avanzamento Lavori:

Data	Progressivo	Descrizione	Importo (Euro)	Note
------	-------------	-------------	-------------------	------

B. Indicatori di Realizzazione Fisica:

Descrizione indicatore (U.M.)	Valore Obiettivo	Valore Attuale	Valore Concluso	Valore Conseguito
Riduzione nei consumi energetici (TEP)	0,00			
Volume oggetto di intervento (mc)	0,00			

C. Indicatori Occupazionali:

Descrizione indicatore (U.M.)	Valore Obiettivo	Valore Attuale	Valore Concluso	Valore Conseguito
Giornate/uomo attivate fase di cantiere (N)	0,00			

D. Indicatori Opzionali:

Descrizione indicatore (U.M.)	Valore Obiettivo	Valore Attuale	Valore Concluso	Valore Conseguito
-------------------------------	------------------	----------------	-----------------	-------------------

E. Indicatori di Programma:

Descrizione indicatore (U.M.) - Programma	Valore Obiettivo	Valore Attuale	Valore Concluso	Valore Conseguito
---	------------------	----------------	-----------------	-------------------

Note Metodologiche

❖ Nella sezione Coordinate di georeferenziazione i valori vanno espressi in gradi, primi e secondi del sistema sessagesimale.



Intesa: MOLISE
Strumento: Accordo di Programma Quadro - Immobili privati in classe di priorità "A"
Responsabile Strumento: Direttore Agenzia Regionale di Protezione Civile

1 - DATI IDENTIFICATIVI

Codice Progetto: MOS2.EP052PR
C.U.P.: F13F11000340001
Titolo Progetto: lavori di ricostruzione immobili privati in classe di priorità "A" - PES 215
Settore Progetto: OPERE E INFRASTRUTTURE SOCIALI - ABITATIVE - RICOSTRUZIONI PER CALAMITA' NATURALI
Tipo Progetto: REALIZZAZIONE DI LAVORI PUBBLICI (OPERE ED IMPIANTISTICA) - RISTRUTTURAZIONE

Versione del: 31/10/2013

Localizzazione:

Regione	Provincia	Comune
MOLISE	CAMPOBASSO	LARINO

Coordinate di georeferenziazione:

Latitudine			Longitudine		
Gradi	Primi	Secondi	Gradi	Primi	Secondi
41	52	18,00	-14	56	45,00

Responsabili Progetto:

Ruolo	Soggetto	Responsabile	Indirizzo
Attuatore	COMUNE DI LARINO (CB)	Arch. Paolo Mancinelli	P.zza Duomo, 44 - 86035 Larino - CB
Programmatore	REGIONE MOLISE		

Stato Progetto: Attivo - Inserimento

Criticità Finanziaria:

Note:



2 - CRONOPROGRAMMA DEL PROGETTO

A. Fase disponibile alla data di approvazione/sottoscrizione dello strumento attuativo: Studio di fattibilità

B. Iter Procedurale: Realizzazione OOPP

Attività	Data Inizio		Data Fine		Soggetto Competente	Note
	Prevista	Effettiva	Prevista	Effettiva		
Studio di fattibilità						
Progettazione Preliminare						
Progettazione Definitiva						
Progettazione Esecutiva						
Esecuzione Lavori						
Collaudo						
Chiusura Intervento						
Funzionalità						

Altre Attività	Data Inizio		Data Fine		Soggetto Competente	Note
	Prevista	Effettiva	Previsita	Effettiva		


Approvazioni	Data Approvazione		Data Approvazione		Soggetto Competente	Note
	Prevista		Effettiva			

C. Sospensione Lavori:

Motivo	Data Inizio		Data Fine	
	Prevista	Effettiva	Prevista	Effettiva

D. Procedura di Aggiudicazione:

Gara	Attività	Data Prevista	Data Effettiva	Soggetto Competente	Note
-	-				



3 - PIANO ECONOMICO

Costo Complessivo (Euro): 51.375,05

Anno	Realizzato (Euro)	Da Realizzare (Euro)	Totale (Euro)
2012	22.597,01	0,00	22.597,01
2013	28.778,04	0,00	28.778,04
Totali	51.375,05	0,00	51.375,05

Avanzamento Spese (%): 100,00

4 - PIANO FINANZIARIO

Totale Finanziamento (Euro): 51.725,05

Anno	Fonte	Descrizione della fonte / Estremi del provvedimento	Importo Finanziamento (Euro)	Proveniente da economia
2009	Privato	. - Proprietario PES 215	2.594,99	N
2011	Stato Fondo Aree Sottoutilizzate	Legge.208/1998 - Delibera n.62/2011 - Infrastrutture strategiche interregionali e regionali	49.130,06	N

5 - AVANZAMENTO CONTABILE

A. Impegni Contrattualizzati

Importo Totale (Euro):

Data	Codice	Importo (Euro)	Note
------	--------	-------------------	------

B. Disposizioni di Pagamenti

Importo Totale (Euro):

Data	Codice	Importo (Euro)	Importo FAS (Euro)	Importo Ammesso (Euro)	Note
------	--------	-------------------	-----------------------	------------------------------	------

C. Economie

Importo Totale (Euro): 350,00





Anno 2013
Tipo Finanziamento
Stato Fondo Aree Sottoutilizzate

Importo
350,00

6 - AVANZAMENTO FISICO

A. Avanzamento Lavori:

Data	Progressivo	Descrizione	Importo (Euro)	Note
------	-------------	-------------	-------------------	------

B. Indicatori di Realizzazione Fisica:

Descrizione indicatore (U.M.)	Valore Obiettivo	Valore Attuale	Valore Concluso	Valore Conseguito
Riduzione nei consumi energetici (TEP)	0,00			
Volume oggetto di intervento (mc)	0,00			

C. Indicatori Occupazionali:

Descrizione indicatore (U.M.)	Valore Obiettivo	Valore Attuale	Valore Concluso	Valore Conseguito
Giornate/uomo attivate fase di cantiere (N)	0,00			

D. Indicatori Opzionali:

Descrizione indicatore (U.M.)	Valore Obiettivo	Valore Attuale	Valore Concluso	Valore Conseguito
-------------------------------	------------------	----------------	-----------------	-------------------

E. Indicatori di Programma:

Descrizione indicatore (U.M.) - Programma	Valore Obiettivo	Valore Attuale	Valore Concluso	Valore Conseguito
---	------------------	----------------	-----------------	-------------------

Note Metodologiche

❖ Nella sezione Coordinate di georeferenziazione i valori vanno espressi in gradi, primi e secondi del sistema sessagesimale.





Intesa: MOLISE
Strumento: Accordo di Programma Quadro - Immobili privati in classe di priorità "A"
Responsabile Strumento: Direttore Agenzia Regionale di Protezione Civile

1 - DATI IDENTIFICATIVI

Codice Progetto: MOS2.EP053PR
C.U.P.: F13F11000300001
Titolo Progetto: lavori di ricostruzione immobili privati in classe di priorità "A" - PEU 39 Sp 1
Settore Progetto: OPERE E INFRASTRUTTURE SOCIALI - ABITATIVE - RICOSTRUZIONI PER CALAMITA' NATURALI
Tipo Progetto: REALIZZAZIONE DI LAVORI PUBBLICI (OPERE ED IMPIANTISTICA) - RISTRUTTURAZIONE

Versione del: 31/10/2013

Localizzazione:

Regione	Provincia	Comune
MOLISE	CAMPOBASSO	LARINO

Coordinate di georeferenziazione:

Latitudine			Longitudine		
Gradi	Primi	Secondi	Gradi	Primi	Secondi
41	47	9,00	-14	54	8,00

Responsabili Progetto:

Ruolo	Soggetto	Responsabile	Indirizzo
Attuatore	COMUNE DI LARINO (CB)	Arch. Paolo Mancinelli	P.zza Duomo, 44 - 86035 Larino - CB
Programmatore	REGIONE MOLISE		

Stato Progetto: Attivo - Inserimento

Criticità Finanziaria:

Note:



2 - CRONOPROGRAMMA DEL PROGETTO

A. Fase disponibile alla data di approvazione/sottoscrizione dello strumento attuativo: Studio di fattibilità

B. Iter Procedurale: Realizzazione OOPP

Attività	Data Inizio		Data Fine		Soggetto Competente	Note
	Prevista	Effettiva	Prevista	Effettiva		
Studio di fattibilità						
Progettazione Preliminare						
Progettazione Definitiva						
Progettazione Esecutiva						
Esecuzione Lavori						
Collaudo						
Chiusura Intervento						
Funzionalità						

Altre Attività	Data Inizio		Data Fine		Soggetto Competente	Note
	Prevista	Effettiva	Previsita	Effettiva		

Approvazioni	Data Approvazione		Data Approvazione		Soggetto Competente	Note
	Prevista		Effettiva			

C. Sospensione Lavori:

Motivo	Data Inizio		Data Fine	
	Prevista	Effettiva	Prevista	Effettiva

D. Procedura di Aggiudicazione:

Gara	Attività	Data Prevista	Data Effettiva	Soggetto Competente	Note
-	-				



3 - PIANO ECONOMICO

Costo Complessivo (Euro): 196.709,03

Anno	Realizzato (Euro)	Da Realizzare (Euro)	Totale (Euro)
2012	19.670,90	0,00	19.670,90
2013	114.561,62	37.485,90	152.047,52
2014	0,00	24.990,61	24.990,61
Totali	134.232,52	62.476,51	196.709,03

Avanzamento Spese (%): 68,24

4 - PIANO FINANZIARIO

Totale Finanziamento (Euro): 196.709,03

Anno	Fonte	Descrizione della fonte / Estremi del provvedimento	Importo Finanziamento (Euro)	Proveniente da economia
2011	Stato Fondo Aree Sottoutilizzate	Legge.208/1998 - Delibera n.62/2011 - Infrastrutture strategiche interregionali e regionali	196.709,03	N

5 - AVANZAMENTO CONTABILE

A. Impegni Contrattualizzati

Importo Totale (Euro):

Data	Codice	Importo (Euro)	Note
------	--------	-------------------	------

B. Disposizioni di Pagamenti

Importo Totale (Euro):

Data	Codice	Importo (Euro)	Importo FAS (Euro)	Importo Ammesso (Euro)	Note
------	--------	-------------------	-----------------------	------------------------------	------

C. Economie

Importo Totale (Euro):





Anno Tipo Finanziamento

Importo

6 - AVANZAMENTO FISICO

A. Avanzamento Lavori:

Data	Progressivo	Descrizione	Importo (Euro)	Note
------	-------------	-------------	-------------------	------

B. Indicatori di Realizzazione Fisica:

Descrizione indicatore (U.M.)	Valore Obiettivo	Valore Attuale	Valore Concluso	Valore Conseguito
Riduzione nei consumi energetici (TEP)	0,00			
Volume oggetto di intervento (mc)	0,00			

C. Indicatori Occupazionali:

Descrizione indicatore (U.M.)	Valore Obiettivo	Valore Attuale	Valore Concluso	Valore Conseguito
Giornate/uomo attivate fase di cantiere (N)	0,00			

D. Indicatori Opzionali:

Descrizione indicatore (U.M.)	Valore Obiettivo	Valore Attuale	Valore Concluso	Valore Conseguito
-------------------------------	------------------	----------------	-----------------	-------------------

E. Indicatori di Programma:

Descrizione indicatore (U.M.) - Programma	Valore Obiettivo	Valore Attuale	Valore Concluso	Valore Conseguito
---	------------------	----------------	-----------------	-------------------

Note Metodologiche

❖ Nella sezione Coordinate di georeferenziazione i valori vanno espressi in gradi, primi e secondi del sistema sessagesimale.



Handwritten signature



Intesa: MOLISE
Strumento: Accordo di Programma Quadro - Immobili privati in classe di priorità "A"
Responsabile Strumento: Direttore Agenzia Regionale di Protezione Civile

1 - DATI IDENTIFICATIVI

Codice Progetto: MOS2.EP054PR
C.U.P.: F13F11000290001
Titolo Progetto: lavori di ricostruzione immobili privati in classe di priorità "A" - PEU 65 Sp 1
Settore Progetto: OPERE E INFRASTRUTTURE SOCIALI - ABITATIVE - RICOSTRUZIONI PER CALAMITA' NATURALI
Tipo Progetto: REALIZZAZIONE DI LAVORI PUBBLICI (OPERE ED IMPIANTISTICA) - RISTRUTTURAZIONE

Versione del: 31/10/2013

Localizzazione:

Regione	Provincia	Comune
MOLISE	CAMPOBASSO	LARINO

Coordinate di georeferenziazione:

Latitudine			Longitudine		
Gradi	Primi	Secondi	Gradi	Primi	Secondi
41	48	8,00	-14	54	8,00

Responsabili Progetto:

Ruolo	Soggetto	Responsabile	Indirizzo
Attuatore	COMUNE DI LARINO (CB)	Arch. Paolo Mancinelli	P.zza Duomo, 44 - 86035 Larino - CB
Programmatore	REGIONE MOLISE		

Stato Progetto: Attivo - Inserimento
Criticità Finanziaria:
Note:





2 - CRONOPROGRAMMA DEL PROGETTO

A. Fase disponibile alla data di approvazione/sottoscrizione dello strumento attuativo: Studio di fattibilità

B. Iter Procedurale: Realizzazione OOPP

Attività	Data Inizio		Data Fine		Soggetto Competente	Note
	Prevista	Effettiva	Prevista	Effettiva		
Studio di fattibilità						
Progettazione Preliminare						
Progettazione Definitiva						
Progettazione Esecutiva						
Esecuzione Lavori						
Collaudo						
Chiusura Intervento						
Funzionalità						

Altre Attività	Data Inizio		Data Fine		Soggetto Competente	Note
	Prevista	Effettiva	Previsita	Effettiva		

Approvazioni	Data Approvazione		Data Approvazione		Soggetto Competente	Note
	Prevista		Effettiva			

C. Sospensione Lavori:

Motivo	Data Inizio		Data Fine	
	Prevista	Effettiva	Prevista	Effettiva

D. Procedura di Aggiudicazione:

Gara	Attività	Data Prevista	Data Effettiva	Soggetto Competente	Note
-	-				



[Handwritten signature]

3 - PIANO ECONOMICO

Costo Complessivo (Euro): 417.650,01

Anno	Realizzato (Euro)	Da Realizzare (Euro)	Totale (Euro)
2012	94.748,55	0,00	94.748,55
2013	204.635,33	39.422,05	244.057,38
2014	0,00	78.844,08	78.844,08
Totali	299.383,88	118.266,13	417.650,01

Avanzamento Spese (%): 71,68

4 - PIANO FINANZIARIO

Totale Finanziamento (Euro): 417.650,01

Anno	Fonte	Descrizione della fonte / Estremi del provvedimento	Importo Finanziamento (Euro)	Proveniente da economia
2011	Stato Fondo Aree Sottoutilizzate	Legge.208/1998 - Delibera n.62/2011 - Infrastrutture strategiche interregionali e regionali	417.650,01	N

5 - AVANZAMENTO CONTABILE

A. Impegni Contrattualizzati

Importo Totale (Euro):

Data	Codice	Importo (Euro)	Note
------	--------	-------------------	------

B. Disposizioni di Pagamenti

Importo Totale (Euro):

Data	Codice	Importo (Euro)	Importo FAS (Euro)	Importo AmMESSO (Euro)	Note
------	--------	-------------------	-----------------------	------------------------------	------

C. Economie

Importo Totale (Euro):





Anno Tipo Finanziamento

Importo

6 - AVANZAMENTO FISICO

A. Avanzamento Lavori:

Data	Progressivo	Descrizione	Importo (Euro)	Note
------	-------------	-------------	-------------------	------

B. Indicatori di Realizzazione Fisica:

Descrizione indicatore (U.M.)	Valore Obiettivo	Valore Attuale	Valore Concluso	Valore Conseguito
Riduzione nei consumi energetici (TEP)	0,00			
Volume oggetto di intervento (mc)	0,00			

C. Indicatori Occupazionali:

Descrizione indicatore (U.M.)	Valore Obiettivo	Valore Attuale	Valore Concluso	Valore Conseguito
Giornate/uomo attivate fase di cantiere (N)	0,00			

D. Indicatori Opzionali:

Descrizione indicatore (U.M.)	Valore Obiettivo	Valore Attuale	Valore Concluso	Valore Conseguito
-------------------------------	------------------	----------------	-----------------	-------------------

E. Indicatori di Programma:

Descrizione indicatore (U.M.) - Programma	Valore Obiettivo	Valore Attuale	Valore Concluso	Valore Conseguito
---	------------------	----------------	-----------------	-------------------

Note Metodologiche

❖ Nella sezione Coordinate di georeferenziazione i valori vanno espressi in gradi, primi e secondi del sistema sessagesimale.





Intesa: MOLISE
Strumento: Accordo di Programma Quadro - Immobili privati in classe di priorità "A"
Responsabile Strumento: Direttore Agenzia Regionale di Protezione Civile

1 - DATI IDENTIFICATIVI

Codice Progetto: MOS2.EP055PR
C.U.P.: F13F11000310001
Titolo Progetto: lavori di ricostruzione immobili privati in classe di priorità "A" - PEU 14 Sp 1
Settore Progetto: OPERE E INFRASTRUTTURE SOCIALI - ABITATIVE - RICOSTRUZIONI PER CALAMITA' NATURALI
Tipo Progetto: REALIZZAZIONE DI LAVORI PUBBLICI (OPERE ED IMPIANTISTICA) - RISTRUTTURAZIONE

Versione del: 31/10/2013

Localizzazione:

Regione	Provincia	Comune
MOLISE	CAMPOBASSO	LARINO

Coordinate di georeferenziazione:

Latitudine			Longitudine		
Gradi	Primi	Secondi	Gradi	Primi	Secondi
41	47	58,00	-14	54	40,00

Responsabili Progetto:

Ruolo	Soggetto	Responsabile	Indirizzo
Attuatore	COMUNE DI LARINO (CB)	Arch. Paolo Mancinelli	P.zza Duomo, 44 - 86035 Larino - CB
Programmatore	REGIONE MOLISE		

Stato Progetto: Attivo - Inserimento
Criticità Finanziaria:
Note:





2 - CRONOPROGRAMMA DEL PROGETTO

A. Fase disponibile alla data di approvazione/sottoscrizione dello strumento attuativo: Studio di fattibilità

B. Iter Procedurale: Realizzazione OOPP

Attività	Data Inizio		Data Fine		Soggetto Competente	Note
	Prevista	Effettiva	Prevista	Effettiva		
Studio di fattibilità						
Progettazione Preliminare						
Progettazione Definitiva						
Progettazione Esecutiva						
Esecuzione Lavori						
Collaudo						
Chiusura Intervento						
Funzionalità						

Altre Attività	Data Inizio		Data Fine		Soggetto Competente	Note
	Prevista	Effettiva	Previsita	Effettiva		

Approvazioni	Data Approvazione		Data Approvazione		Soggetto Competente	Note
	Prevista		Effettiva			

C. Sospensione Lavori:

Motivo	Data Inizio		Data Fine	
	Prevista	Effettiva	Prevista	Effettiva

D. Procedura di Aggiudicazione:

Gara	Attività	Data Prevista	Data Effettiva	Soggetto Competente	Note
-	-				



Handwritten signature

3 - PIANO ECONOMICO

Costo Complessivo (Euro): 424.626,48

Anno	Realizzato (Euro)	Da Realizzare (Euro)	Totale (Euro)
2012	130.946,27	0,00	130.946,27
2013	195.657,44	73.517,10	269.174,54
2014	0,00	24.505,67	24.505,67
Totali	326.603,71	98.022,77	424.626,48

Avanzamento Spese (%): 76,92

4 - PIANO FINANZIARIO

Totale Finanziamento (Euro): 424.626,48

Anno	Fonte	Descrizione della fonte / Estremi del provvedimento	Importo Finanziamento (Euro)	Proveniente da economia
2010	Privato	. - Consorzio PEU 14 Sp 1	14.194,94	N
2011	Stato Fondo Aree Sottoutilizzate	Legge.208/1998 - Delibera n.62/2011 - Infrastrutture strategiche interregionali e regionali	410.431,54	N

5 - AVANZAMENTO CONTABILE

A. Impegni Contrattualizzati

Importo Totale (Euro):

Data	Codice	Importo (Euro)	Note
------	--------	-------------------	------

B. Disposizioni di Pagamenti

Importo Totale (Euro):

Data	Codice	Importo (Euro)	Importo FAS (Euro)	Importo Ammesso (Euro)	Note
------	--------	-------------------	-----------------------	------------------------------	------



C. Economie

Importo Totale (Euro):

Anno	Tipo Finanziamento	Importo
------	--------------------	---------

6 - AVANZAMENTO FISICO

A. Avanzamento Lavori:

Data	Progressivo	Descrizione	Importo (Euro)	Note
------	-------------	-------------	----------------	------

B. Indicatori di Realizzazione Fisica:

Descrizione indicatore (U.M.)	Valore Obiettivo	Valore Attuale	Valore Concluso	Valore Conseguito
Riduzione nei consumi energetici (TEP)	0,00			
Volume oggetto di intervento (mc)	0,00			

C. Indicatori Occupazionali:

Descrizione indicatore (U.M.)	Valore Obiettivo	Valore Attuale	Valore Concluso	Valore Conseguito
Giornate/uomo attivate fase di cantiere (N)	0,00			

D. Indicatori Opzionali:

Descrizione indicatore (U.M.)	Valore Obiettivo	Valore Attuale	Valore Concluso	Valore Conseguito
-------------------------------	------------------	----------------	-----------------	-------------------

E. Indicatori di Programma:

Descrizione indicatore (U.M.) - Programma	Valore Obiettivo	Valore Attuale	Valore Concluso	Valore Conseguito
---	------------------	----------------	-----------------	-------------------

Note Metodologiche

❖ Nella sezione Coordinate di georeferenziazione i valori vanno espressi in gradi, primi e secondi del sistema sessagesimale.





Intesa: MOLISE
Strumento: Accordo di Programma Quadro - Immobili privati in classe di priorità "A"
Responsabile Strumento: Direttore Agenzia Regionale di Protezione Civile

1 - DATI IDENTIFICATIVI

Codice Progetto: MOS2.EP056PR

Versione del: 31/10/2013

C.U.P.: F13F11000320001

Titolo Progetto: lavori di ricostruzione immobili privati in classe di priorità "A" - PEU 45 Sp 2

Settore Progetto: OPERE E INFRASTRUTTURE SOCIALI - ABITATIVE - RICOSTRUZIONI PER CALAMITA' NATURALI

Tipo Progetto: REALIZZAZIONE DI LAVORI PUBBLICI (OPERE ED IMPIANTISTICA) - RISTRUTTURAZIONE

Localizzazione:

Regione	Provincia	Comune
MOLISE	CAMPOBASSO	LARINO

Coordinate di georeferenziazione:

Latitudine			Longitudine		
Gradi	Primi	Secondi	Gradi	Primi	Secondi
41	48	7,00	-14	54	31,00

Responsabili Progetto:

Ruolo	Soggetto	Responsabile	Indirizzo
Attuatore	COMUNE DI LARINO (CB)	Arch. Paolo Mancinelli	P.zza Duomo, 44 - 86035 Larino - CB
Programmatore	REGIONE MOLISE		

Stato Progetto: Attivo - Inserimento

Criticità Finanziaria:

Note:



2 - CRONOPROGRAMMA DEL PROGETTO

A. Fase disponibile alla data di approvazione/sottoscrizione dello strumento attuativo: Studio di fattibilità

B. Iter Procedurale: Realizzazione OOPP

Attività	Data Inizio		Data Fine		Soggetto Competente	Note
	Prevista	Effettiva	Prevista	Effettiva		
Studio di fattibilità						
Progettazione Preliminare						
Progettazione Definitiva						
Progettazione Esecutiva						
Esecuzione Lavori						
Collaudo						
Chiusura Intervento						
Funzionalità						

Altre Attività	Data Inizio		Data Fine		Soggetto Competente	Note
	Prevista	Effettiva	Prevista	Effettiva		

Approvazioni	Data Approvazione		Data Approvazione		Soggetto Competente	Note
	Prevista		Effettiva			

C. Sospensione Lavori:

Motivo	Data Inizio		Data Fine	
	Prevista	Effettiva	Prevista	Effettiva

D. Procedura di Aggiudicazione:

Gara	Attività	Data Prevista	Data Effettiva	Soggetto Competente	Note
------	----------	---------------	----------------	---------------------	------

-

-



3 - PIANO ECONOMICO

Costo Complessivo (Euro): 710.402,33

Anno	Realizzato (Euro)	Da Realizzare (Euro)	Totale (Euro)
2012	41.417,51	0,00	41.417,51
2013	125.234,88	74.765,12	200.000,00
2014	0,00	300.000,00	300.000,00
2015	0,00	168.984,82	168.984,82
Totali	166.652,39	543.749,94	710.402,33

Avanzamento Spese (%): 23,46

4 - PIANO FINANZIARIO

Totale Finanziamento (Euro): 710.402,33

Anno	Fonte	Descrizione della fonte / Estremi del provvedimento	Importo Finanziamento (Euro)	Proveniente da economia
2011	Stato Fondo Aree Sottoutilizzate	Legge.208/1998 - Delibera n.62/2011 - Infrastrutture strategiche interregionali e regionali	710.402,33	N

5 - AVANZAMENTO CONTABILE

A. Impegni Contrattualizzati

Importo Totale (Euro):

Data	Codice	Importo (Euro)	Note
------	--------	-------------------	------

B. Disposizioni di Pagamenti

Importo Totale (Euro):

Data	Codice	Importo (Euro)	Importo FAS (Euro)	Importo Ammesso (Euro)	Note
------	--------	-------------------	-----------------------	------------------------------	------





C. Economie

Importo Totale (Euro):

Anno Tipo Finanziamento Importo

6 - AVANZAMENTO FISICO

A. Avanzamento Lavori:

Data	Progressivo	Descrizione	Importo (Euro)	Note
------	-------------	-------------	-------------------	------

B. Indicatori di Realizzazione Fisica:

Descrizione indicatore (U.M.)	Valore Obiettivo	Valore Attuale	Valore Concluso	Valore Conseguito
Riduzione nei consumi energetici (TEP)	0,00			
Volume oggetto di intervento (mc)	0,00			

C. Indicatori Occupazionali:

Descrizione indicatore (U.M.)	Valore Obiettivo	Valore Attuale	Valore Concluso	Valore Conseguito
Giornate/uomo attivate fase di cantiere (N)	0,00			

D. Indicatori Opzionali:

Descrizione indicatore (U.M.)	Valore Obiettivo	Valore Attuale	Valore Concluso	Valore Conseguito
-------------------------------	------------------	----------------	-----------------	-------------------

E. Indicatori di Programma:

Descrizione indicatore (U.M.) - Programma	Valore Obiettivo	Valore Attuale	Valore Concluso	Valore Conseguito
---	------------------	----------------	-----------------	-------------------

Note Metodologiche

❖ Nella sezione Coordinate di georeferenziazione i valori vanno espressi in gradi, primi e secondi del sistema sessagesimale.





Intesa: MOLISE
Strumento: Accordo di Programma Quadro - Immobili privati in classe di priorità "A"
Responsabile Strumento: Direttore Agenzia Regionale di Protezione Civile

1 - DATI IDENTIFICATIVI

Codice Progetto: MOS2.EP057PR
C.U.P.: F12E11000130005
Titolo Progetto: lavori di ricostruzione immobili privati in classe di priorità "A" - variante - PEU 12 Sp 5
Settore Progetto: OPERE E INFRASTRUTTURE SOCIALI - ABITATIVE - RICOSTRUZIONI PER CALAMITA' NATURALI
Tipo Progetto: REALIZZAZIONE DI LAVORI PUBBLICI (OPERE ED IMPIANTISTICA) - RECUPERO

Versione del: 31/10/2013

Localizzazione:

Regione	Provincia	Comune
MOLISE	CAMPOBASSO	LARINO

Coordinate di georeferenziazione:

Latitudine			Longitudine		
Gradi	Primi	Secondi	Gradi	Primi	Secondi
41	47	57,00	-14	54	41,00

Responsabili Progetto:

Ruolo	Soggetto	Responsabile	Indirizzo
Attuatore	COMUNE DI LARINO (CB)	Arch. Paolo Mancinelli	P.zza Duomo, 44 - 86035 Larino - CB
Programmatore	REGIONE MOLISE		

Stato Progetto: Attivo - Inserimento
Criticità Finanziaria:
Note:



2 - CRONOPROGRAMMA DEL PROGETTO

A. Fase disponibile alla data di approvazione/sottoscrizione dello strumento attuativo: Studio di fattibilità

B. Iter Procedurale: Realizzazione OOPP

Attività	Data Inizio		Data Fine		Soggetto Competente	Note
	Prevista	Effettiva	Prevista	Effettiva		
Studio di fattibilità						
Progettazione Preliminare						
Progettazione Definitiva						
Progettazione Esecutiva						
Esecuzione Lavori						
Collaudo						
Chiusura Intervento						
Funzionalità						

Altre Attività	Data Inizio		Data Fine		Soggetto Competente	Note
	Prevista	Effettiva	Previsita	Effettiva		

Approvazioni	Data Approvazione		Data Approvazione		Soggetto Competente	Note
	Prevista		Effettiva			

C. Sospensione Lavori:

Motivo	Data Inizio		Data Fine	
	Prevista	Effettiva	Prevista	Effettiva

D. Procedura di Aggiudicazione:

Gara	Attività	Data Prevista	Data Effettiva	Soggetto Competente	Note
-	-				



3 - PIANO ECONOMICO

Costo Complessivo (Euro): 165.855,38

Anno	Realizzato (Euro)	Da Realizzare (Euro)	Totale (Euro)
2010	119.553,20	0,00	119.553,20
2011	22.416,23	0,00	22.416,23
2012	23.885,95	0,00	23.885,95
Totali	165.855,38	0,00	165.855,38

Avanzamento Spese (%): 100,00

4 - PIANO FINANZIARIO

Totale Finanziamento (Euro): 167.096,50

Anno	Fonte	Descrizione della fonte / Estremi del provvedimento	Importo Finanziamento (Euro)	Proveniente da economia
2009	Altro pubblico	Decreto Commissario Delegato n. 172/2009	149.441,51	N
2011	Stato Fondo Aree Sottoutilizzate	Legge.208/1998 - Delibera n.62/2011 - Infrastrutture strategiche interregionali e regionali	13.517,37	N
2011	Privato	. - Consorzio PEU 12 p 5	4.137,62	N

5 - AVANZAMENTO CONTABILE

A. Impegni Contrattualizzati

Importo Totale (Euro):

Data	Codice	Importo (Euro)	Note
------	--------	-------------------	------

B. Disposizioni di Pagamenti

Importo Totale (Euro):

Data	Codice	Importo (Euro)	Importo FAS (Euro)	Importo Ammesso (Euro)	Note
------	--------	-------------------	-----------------------	------------------------------	------





C. Economie

Importo Totale (Euro): 1.241,12

Anno	Tipo Finanziamento	Importo
2013	Stato Fondo Aree Sottoutilizzate	1.241,12

6 - AVANZAMENTO FISICO

A. Avanzamento Lavori:

Data	Progressivo	Descrizione	Importo (Euro)	Note
------	-------------	-------------	-------------------	------

B. Indicatori di Realizzazione Fisica:

Descrizione indicatore (U.M.)	Valore Obiettivo	Valore Attuale	Valore Concluso	Valore Conseguito
Riduzione nei consumi energetici (TEP)	0,00			
Volume oggetto di intervento (mc)	0,00			

C. Indicatori Occupazionali:

Descrizione indicatore (U.M.)	Valore Obiettivo	Valore Attuale	Valore Concluso	Valore Conseguito
Giornate/uomo attivate fase di cantiere (N)	0,00			

D. Indicatori Opzionali:

Descrizione indicatore (U.M.)	Valore Obiettivo	Valore Attuale	Valore Concluso	Valore Conseguito
-------------------------------	------------------	----------------	-----------------	-------------------

E. Indicatori di Programma:

Descrizione indicatore (U.M.) - Programma	Valore Obiettivo	Valore Attuale	Valore Concluso	Valore Conseguito
---	------------------	----------------	-----------------	-------------------

Note Metodologiche

❖ Nella sezione Coordinate di georeferenziazione i valori vanno espressi in gradi, primi e secondi del sistema sessagesimale.





Intesa: MOLISE
Strumento: Accordo di Programma Quadro - Immobili privati in classe di priorità "A"
Responsabile Strumento: Direttore Agenzia Regionale di Protezione Civile

1 - DATI IDENTIFICATIVI

Codice Progetto: MOS2.EP058PR
C.U.P.: F13F11000140005
Titolo Progetto: lavori di ricostruzione immobili privati in classe di priorità "A" - PES 381
Settore Progetto: OPERE E INFRASTRUTTURE SOCIALI - ABITATIVE - RICOSTRUZIONI PER CALAMITA' NATURALI
Tipo Progetto: REALIZZAZIONE DI LAVORI PUBBLICI (OPERE ED IMPIANTISTICA) - RISTRUTTURAZIONE

Versione del: 31/10/2013

Localizzazione:

Regione	Provincia	Comune
MOLISE	CAMPOBASSO	LARINO

Coordinate di georeferenziazione:

Latitudine			Longitudine		
Gradi	Primi	Secondi	Gradi	Primi	Secondi
41	49	17,00	-14	56	58,00

Responsabili Progetto:

Ruolo	Soggetto	Responsabile	Indirizzo
Attuatore	COMUNE DI LARINO (CB)	Arch. Paolo Mancinelli	P.zza Duomo, 44 - 86035 Larino - CB
Programmatore	REGIONE MOLISE		

Stato Progetto: Attivo - Inserimento

Criticità Finanziaria:

Note:



Handwritten signature



2 - CRONOPROGRAMMA DEL PROGETTO

A. Fase disponibile alla data di approvazione/sottoscrizione dello strumento attuativo: Studio di fattibilità

B. Iter Procedurale: Realizzazione OOPP

Attività	Data Inizio		Data Fine		Soggetto Competente	Note
	Prevista	Effettiva	Prevista	Effettiva		
Studio di fattibilità						
Progettazione Preliminare						
Progettazione Definitiva						
Progettazione Esecutiva						
Esecuzione Lavori						
Collaudo						
Chiusura Intervento						
Funzionalità						

Altre Attività	Data Inizio		Data Fine		Soggetto Competente	Note
	Prevista	Effettiva	Prevista	Effettiva		

Approvazioni	Data Approvazione		Data Approvazione		Soggetto Competente	Note
	Prevista	Effettiva	Prevista	Effettiva		

C. Sospensione Lavori:

Motivo	Data Inizio		Data Fine	
	Prevista	Effettiva	Prevista	Effettiva

D. Procedura di Aggiudicazione:

Gara	Attività	Data Prevista	Data Effettiva	Soggetto Competente	Note
-	-				



3 - PIANO ECONOMICO

Costo Complessivo (Euro): 158.882,64

Anno	Realizzato (Euro)	Da Realizzare (Euro)	Totale (Euro)
2012	15.888,26	0,00	15.888,26
2013	121.588,84	21.405,54	142.994,38
Totali	137.477,10	21.405,54	158.882,64

Avanzamento Spese (%): 86,53

4 - PIANO FINANZIARIO

Totale Finanziamento (Euro): 158.882,64

Anno	Fonte	Descrizione della fonte / Estremi del provvedimento	Importo Finanziamento (Euro)	Proveniente da economia
2011	Stato Fondo Aree Sottoutilizzate	Legge.208/1998 - Delibera n.62/2011 - Infrastrutture strategiche interregionali e regionali	158.882,64	N

5 - AVANZAMENTO CONTABILE

A. Impegni Contrattualizzati

Importo Totale (Euro):

Data	Codice	Importo (Euro)	Note
------	--------	-------------------	------

B. Disposizioni di Pagamenti

Importo Totale (Euro):

Data	Codice	Importo (Euro)	Importo FAS (Euro)	Importo Ammesso (Euro)	Note
------	--------	-------------------	-----------------------	------------------------------	------

C. Economie

Importo Totale (Euro):

Anno	Tipo Finanziamento	Importo
------	--------------------	---------



6 - AVANZAMENTO FISICO

A. Avanzamento Lavori:

Data	Progressivo	Descrizione	Importo (Euro)	Note
------	-------------	-------------	-------------------	------

B. Indicatori di Realizzazione Fisica:

Descrizione indicatore (U.M.)	Valore Obiettivo	Valore Attuale	Valore Concluso	Valore Conseguito
Riduzione nei consumi energetici (TEP)	0,00			
Volume oggetto di intervento (mc)	0,00			

C. Indicatori Occupazionali:

Descrizione indicatore (U.M.)	Valore Obiettivo	Valore Attuale	Valore Concluso	Valore Conseguito
Giornate/uomo attivate fase di cantiere (N)	0,00			

D. Indicatori Opzionali:

Descrizione indicatore (U.M.)	Valore Obiettivo	Valore Attuale	Valore Concluso	Valore Conseguito
-------------------------------	------------------	----------------	-----------------	-------------------

E. Indicatori di Programma:

Descrizione indicatore (U.M.) - Programma	Valore Obiettivo	Valore Attuale	Valore Concluso	Valore Conseguito
---	------------------	----------------	-----------------	-------------------

Note Metodologiche

❖ Nella sezione Coordinate di georeferenziazione i valori vanno espressi in gradi, primi e secondi del sistema sessagesimale.



Handwritten signature



Intesa: MOLISE
Strumento: Accordo di Programma Quadro - Immobili privati in classe di priorità "A"
Responsabile Strumento: Direttore Agenzia Regionale di Protezione Civile

1 - DATI IDENTIFICATIVI

Codice Progetto: MOS2.EP059PR

Versione del: 31/10/2013

C.U.P.: F13F11000150005

Titolo Progetto: lavori di ricostruzione immobili privati in classe di priorità "A" - PEU 65 Sp 5

Settore Progetto: OPERE E INFRASTRUTTURE SOCIALI - ABITATIVE - RICOSTRUZIONI PER CALAMITA' NATURALI

Tipo Progetto: REALIZZAZIONE DI LAVORI PUBBLICI (OPERE ED IMPIANTISTICA) - RISTRUTTURAZIONE

Localizzazione:

Regione	Provincia	Comune
MOLISE	CAMPOBASSO	LARINO

Coordinate di georeferenziazione:

Latitudine			Longitudine		
Gradi	Primi	Secondi	Gradi	Primi	Secondi
41	48	7,00	-14	54	31,00

Responsabili Progetto:

Ruolo
Attuatore
Programmatore

Soggetto
COMUNE DI LARINO (CB)
REGIONE MOLISE

Responsabile
Arch. Paolo Mancinelli

Indirizzo
P.zza Duomo, 44 - 86035 Larino - CB

Stato Progetto: Attivo - Inserimento

Criticità Finanziaria:

Note:





2 - CRONOPROGRAMMA DEL PROGETTO

A. Fase disponibile alla data di approvazione/sottoscrizione dello strumento attuativo: Studio di fattibilità

B. Iter Procedurale: Realizzazione OOPP

Attività	Data Inizio		Data Fine		Soggetto Competente	Note
	Prevista	Effettiva	Prevista	Effettiva		
Studio di fattibilità						
Progettazione Preliminare						
Progettazione Definitiva						
Progettazione Esecutiva						
Esecuzione Lavori						
Collaudo						
Chiusura Intervento						
Funzionalità						

Altre Attività	Data Inizio		Data Fine		Soggetto Competente	Note
	Prevista	Effettiva	Prevista	Effettiva		

Approvazioni	Data Approvazione		Data Approvazione		Soggetto Competente	Note
	Prevista		Effettiva			

C. Sospensione Lavori:

Motivo	Data Inizio		Data Fine	
	Prevista	Effettiva	Prevista	Effettiva

D. Procedura di Aggiudicazione:

Gara	Attività	Data Prevista	Data Effettiva	Soggetto Competente	Note
------	----------	---------------	----------------	---------------------	------

- -



3 - PIANO ECONOMICO

Costo Complessivo (Euro): 168.874,04

Anno	Realizzato (Euro)	Da Realizzare (Euro)	Totale (Euro)
2012	118.187,25	0,00	118.187,25
2013	0,00	50.686,79	50.686,79
Totali	118.187,25	50.686,79	168.874,04

Avanzamento Spese (%): 69,99

4 - PIANO FINANZIARIO

Totale Finanziamento (Euro): 168.874,04

Anno	Fonte	Descrizione della fonte / Estremi del provvedimento	Importo Finanziamento (Euro)	Proveniente da economia
2011	Stato Fondo Aree Sottoutilizzate	Legge.208/1998 - Delibera n.62/2011 - Infrastrutture strategiche interregionali e regionali	168.874,04	N

5 - AVANZAMENTO CONTABILE

A. Impegni Contrattualizzati

Importo Totale (Euro):

Data	Codice	Importo (Euro)	Note
------	--------	-------------------	------

B. Disposizioni di Pagamenti

Importo Totale (Euro):

Data	Codice	Importo (Euro)	Importo FAS (Euro)	Importo Ammesso (Euro)	Note
------	--------	-------------------	-----------------------	------------------------------	------

C. Economie

Importo Totale (Euro):

Anno	Tipo Finanziamento	Importo
------	--------------------	---------



Handwritten signature

6 - AVANZAMENTO FISICO

A. Avanzamento Lavori:

Data	Progressivo	Descrizione	Importo (Euro)	Note
------	-------------	-------------	-------------------	------

B. Indicatori di Realizzazione Fisica:

Descrizione indicatore (U.M.)	Valore Obiettivo	Valore Attuale	Valore Concluso	Valore Conseguito
Riduzione nei consumi energetici (TEP)	0,00			
Volume oggetto di intervento (mc)	0,00			

C. Indicatori Occupazionali:

Descrizione indicatore (U.M.)	Valore Obiettivo	Valore Attuale	Valore Concluso	Valore Conseguito
Giornate/uomo attivate fase di cantiere (N)	0,00			

D. Indicatori Opzionali:

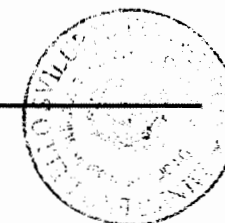
Descrizione indicatore (U.M.)	Valore Obiettivo	Valore Attuale	Valore Concluso	Valore Conseguito
-------------------------------	------------------	----------------	-----------------	-------------------

E. Indicatori di Programma:

Descrizione indicatore (U.M.) - Programma	Valore Obiettivo	Valore Attuale	Valore Concluso	Valore Conseguito
---	------------------	----------------	-----------------	-------------------

Note Metodologiche

❖ Nella sezione Coordinate di georeferenziazione i valori vanno espressi in gradi, primi e secondi del sistema sessagesimale.



Handwritten signature



Intesa: MOLISE
Strumento: Accordo di Programma Quadro - Immobili privati in classe di priorità "A"
Responsabile Strumento: Direttore Agenzia Regionale di Protezione Civile

1 - DATI IDENTIFICATIVI

Codice Progetto: MOS2.EP060PU
C.U.P.: F13F11000050002
Titolo Progetto: lavori di ricostruzione immobili privati in classe di priorità "A" - PEU 31 Sp 1
Settore Progetto: OPERE E INFRASTRUTTURE SOCIALI - ABITATIVE - ALTRE OPERE DI EDILIZIA ABITATIVA
Tipo Progetto: REALIZZAZIONE DI LAVORI PUBBLICI (OPERE ED IMPIANTISTICA) - RISTRUTTURAZIONE

Versione del: 31/10/2013

Localizzazione:

Regione	Provincia	Comune
MOLISE	CAMPOBASSO	LARINO

Coordinate di georeferenziazione:

Latitudine			Longitudine		
Gradi	Primi	Secondi	Gradi	Primi	Secondi
41	48	7,00	-14	54	30,00

Responsabili Progetto:

Ruolo	Soggetto
Attuatore	COMUNE DI LARINO (CB)
Programmatore	REGIONE MOLISE

Responsabile
Arch. Paolo Mancinelli

Indirizzo
P.zza Duomo, 44 - 86035 Larino



Stato Progetto: Attivo - Inserimento

Criticità Finanziaria:

Note:



2 - CRONOPROGRAMMA DEL PROGETTO

A. Fase disponibile alla data di approvazione/sottoscrizione dello strumento attuativo: Studio di fattibilità

B. Iter Procedurale: Realizzazione OOPP

Attività	Data Inizio		Data Fine		Soggetto Competente	Note
	Prevista	Effettiva	Prevista	Effettiva		
Studio di fattibilità						
Progettazione Preliminare						
Progettazione Definitiva						
Progettazione Esecutiva						
Esecuzione Lavori						
Collaudo						
Chiusura Intervento						
Funzionalità						

Altre Attività	Data Inizio		Data Fine		Soggetto Competente	Note
	Prevista	Effettiva	Prevista	Effettiva		

Approvazioni	Data Approvazione		Data Approvazione		Soggetto Competente	Note
	Prevista		Effettiva			

C. Sospensione Lavori:

Motivo	Data Inizio		Data Fine	
	Prevista	Effettiva	Prevista	Effettiva

D. Procedura di Aggiudicazione:

Gara	Attività	Data Prevista	Data Effettiva	Soggetto Competente	Note
-	-				



[Handwritten signature]

3 - PIANO ECONOMICO

Costo Complessivo (Euro): 296.351,81

Anno	Realizzato (Euro)	Da Realizzare (Euro)	Totale (Euro)
2013	0,00	50.000,00	50.000,00
2014	0,00	150.000,00	150.000,00
2015	0,00	96.351,81	96.351,81
Totali	0,00	296.351,81	296.351,81

Avanzamento Spese (%): 0,00

4 - PIANO FINANZIARIO

Totale Finanziamento (Euro): 296.351,81

Anno	Fonte	Descrizione della fonte / Estremi del provvedimento	Importo Finanziamento (Euro)	Proveniente da economia
2011	Stato Fondo Aree Sottoutilizzate	Legge.208/1998 - Delibera n.62/2011 - Infrastrutture strategiche interregionali e regionali	296.351,81	N

5 - AVANZAMENTO CONTABILE

A. Impegni Contrattualizzati

Importo Totale (Euro):

Data	Codice	Importo (Euro)	Note
------	--------	-------------------	------

B. Disposizioni di Pagamenti

Importo Totale (Euro):

Data	Codice	Importo (Euro)	Importo FAS (Euro)	Importo Ammesso (Euro)	Note
------	--------	-------------------	-----------------------	------------------------------	------

C. Economie

Importo Totale (Euro):





Anno Tipo Finanziamento

Importo

6 - AVANZAMENTO FISICO

A. Avanzamento Lavori:

Data	Progressivo	Descrizione	Importo (Euro)	Note
------	-------------	-------------	-------------------	------

B. Indicatori di Realizzazione Fisica:

Descrizione indicatore (U.M.)	Valore Obiettivo	Valore Attuale	Valore Concluso	Valore Conseguito
Riduzione nei consumi energetici (TEP)	0,00			
Volume oggetto di intervento (mc)	0,00			

C. Indicatori Occupazionali:

Descrizione indicatore (U.M.)	Valore Obiettivo	Valore Attuale	Valore Concluso	Valore Conseguito
Giornate/uomo attivate fase di cantiere (N)	0,00			

D. Indicatori Opzionali:

Descrizione indicatore (U.M.)	Valore Obiettivo	Valore Attuale	Valore Concluso	Valore Conseguito
-------------------------------	------------------	----------------	-----------------	-------------------

E. Indicatori di Programma:

Descrizione indicatore (U.M.) - Programma	Valore Obiettivo	Valore Attuale	Valore Concluso	Valore Conseguito
---	------------------	----------------	-----------------	-------------------

Note Metodologiche

❖ Nella sezione Coordinate di georeferenziazione i valori vanno espressi in gradi, primi e secondi del sistema sessagesimale.



9
M



Intesa: MOLISE
Strumento: Accordo di Programma Quadro - Immobili privati in classe di priorità "A"
Responsabile Strumento: Direttore Agenzia Regionale di Protezione Civile

1 - DATI IDENTIFICATIVI

Codice Progetto: MOS2.EP061PR
C.U.P.: F13F11000160005
Titolo Progetto: lavori di ricostruzione immobili privati in classe di priorità "A" - PEU 54 Sp 4
Settore Progetto: OPERE E INFRASTRUTTURE SOCIALI - ABITATIVE - RICOSTRUZIONI PER CALAMITA' NATURALI
Tipo Progetto: REALIZZAZIONE DI LAVORI PUBBLICI (OPERE ED IMPIANTISTICA) - RISTRUTTURAZIONE
Localizzazione:

Versione del: 31/10/2013

Regione	Provincia	Comune
MOLISE	CAMPOBASSO	LARINO

Coordinate di georeferenziazione:

Latitudine			Longitudine		
Gradi	Primi	Secondi	Gradi	Primi	Secondi
41	48	35,00	-14	54	35,00

Responsabili Progetto:

	Ruolo	Soggetto
Attuatore		COMUNE DI LARINO (CB)
Programmatore		REGIONE MOLISE

Responsabile
Arch. Paolo Mancinelli

Indirizzo
P.zza Duomo, 44 - 86035 Larino - CB

Stato Progetto: Attivo - Inserimento

Criticità Finanziaria:

Note:



Handwritten signature

2 - CRONOPROGRAMMA DEL PROGETTO

A. Fase disponibile alla data di approvazione/sottoscrizione dello strumento attuativo: Studio di fattibilità

B. Iter Procedurale: Realizzazione OOPP

Attività	Data Inizio		Data Fine		Soggetto Competente	Note
	Prevista	Effettiva	Prevista	Effettiva		
Studio di fattibilità						
Progettazione Preliminare						
Progettazione Definitiva						
Progettazione Esecutiva						
Esecuzione Lavori						
Collaudo						
Chiusura Intervento						
Funzionalità						

Altre Attività	Data Inizio		Data Fine		Soggetto Competente	Note
	Prevista	Effettiva	Previsita	Effettiva		

Approvazioni	Data Approvazione		Soggetto Competente	Note
	Prevista	Effettiva		

C. Sospensione Lavori:

Motivo	Data Inizio		Data Fine	
	Prevista	Effettiva	Prevista	Effettiva

D. Procedura di Aggiudicazione:

Gara	Attività	Data Prevista	Data Effettiva	Soggetto Competente	Note
-	-				



[Handwritten signature]

3 - PIANO ECONOMICO

Costo Complessivo (Euro): 376.801,46

Anno	Realizzato (Euro)	Da Realizzare (Euro)	Totale (Euro)
2012	37.680,15	0,00	37.680,15
2013	189.213,29	52.908,72	242.122,01
2014	0,00	96.999,30	96.999,30
Totali	226.893,44	149.908,02	376.801,46

Avanzamento Spese (%): 60,22

4 - PIANO FINANZIARIO

Totale Finanziamento (Euro): 376.801,46

Anno	Fonte	Descrizione della fonte / Estremi del provvedimento	Importo Finanziamento (Euro)	Proveniente da economia
2011	Stato Fondo Aree Sottoutilizzate	Legge.208/1998 - Delibera n.62/2011 - Infrastrutture strategiche interregionali e regionali	376.801,46	N

5 - AVANZAMENTO CONTABILE

A. Impegni Contrattualizzati

Importo Totale (Euro):

Data	Codice	Importo (Euro)	Note
------	--------	-------------------	------

B. Disposizioni di Pagamenti

Importo Totale (Euro):

Data	Codice	Importo (Euro)	Importo FAS (Euro)	Importo Ammesso (Euro)	Note
------	--------	-------------------	-----------------------	------------------------------	------

C. Economie

Importo Totale (Euro):



Anno Tipo Finanziamento

Importo

6 - AVANZAMENTO FISICO

A. Avanzamento Lavori:

Data	Progressivo	Descrizione	Importo (Euro)	Note
------	-------------	-------------	-------------------	------

B. Indicatori di Realizzazione Fisica:

Descrizione indicatore (U.M.)	Valore Obiettivo	Valore Attuale	Valore Concluso	Valore Conseguito
Riduzione nei consumi energetici (TEP)	0,00			
Volume oggetto di intervento (mc)	0,00			

C. Indicatori Occupazionali:

Descrizione indicatore (U.M.)	Valore Obiettivo	Valore Attuale	Valore Concluso	Valore Conseguito
Giornate/uomo attivate fase di cantiere (N)	0,00			

D. Indicatori Opzionali:

Descrizione indicatore (U.M.)	Valore Obiettivo	Valore Attuale	Valore Concluso	Valore Conseguito
-------------------------------	------------------	----------------	-----------------	-------------------

E. Indicatori di Programma:

Descrizione indicatore (U.M.) - Programma	Valore Obiettivo	Valore Attuale	Valore Concluso	Valore Conseguito
---	------------------	----------------	-----------------	-------------------

Note Metodologiche

❖ Nella sezione Coordinate di georeferenziazione i valori vanno espressi in gradi, primi e secondi del sistema sessagesimale.



Intesa: MOLISE
Strumento: Accordo di Programma Quadro - Immobili privati in classe di priorità "A"
Responsabile Strumento: Direttore Agenzia Regionale di Protezione Civile

1 - DATI IDENTIFICATIVI

Codice Progetto: MOS2.EP062PR
C.U.P.: F13F11000170005
Titolo Progetto: lavori di ricostruzione immobili privati in classe di priorità "A" - PEU 21 Sp 1
Settore Progetto: OPERE E INFRASTRUTTURE SOCIALI - ABITATIVE - RICOSTRUZIONI PER CALAMITA' NATURALI
Tipo Progetto: REALIZZAZIONE DI LAVORI PUBBLICI (OPERE ED IMPIANTISTICA) - RISTRUTTURAZIONE
Localizzazione:

Versione del: 31/10/2013

Regione	Provincia	Comune
MOLISE	CAMPOBASSO	LARINO

Coordinate di georeferenziazione:

Latitudine			Longitudine		
Gradi	Primi	Secondi	Gradi	Primi	Secondi
41	47	59,00	-14	54	39,00

Responsabili Progetto:

Ruolo	Soggetto	Responsabile	Indirizzo
Attuatore	COMUNE DI LARINO (CB)	Arch. Paolo Mancinelli	P.zza Duomo, 44 - 86035 Larino - CB
Programmatore	REGIONE MOLISE		

Stato Progetto: Attivo - Inserimento

Criticità Finanziaria:

Note:





2 - CRONOPROGRAMMA DEL PROGETTO

A. Fase disponibile alla data di approvazione/sottoscrizione dello strumento attuativo: Studio di fattibilità

B. Iter Procedurale: Realizzazione OOPP

Attività	Data Inizio		Data Fine		Soggetto Competente	Note
	Prevista	Effettiva	Prevista	Effettiva		
Studio di fattibilità						
Progettazione Preliminare						
Progettazione Definitiva						
Progettazione Esecutiva						
Esecuzione Lavori						
Collaudo						
Chiusura Intervento						
Funzionalità						

Altre Attività	Data Inizio		Data Fine		Soggetto Competente	Note
	Prevista	Effettiva	Prevista	Effettiva		

Approvazioni	Data Approvazione Prevista	Data Approvazione Effettiva	Soggetto Competente	Note
--------------	-------------------------------	--------------------------------	---------------------	------

C. Sospensione Lavori:

Motivo	Data Inizio	Data Fine	
		Prevista	Effettiva

D. Procedura di Aggiudicazione:

Gara	Attività	Data Prevista	Data Effettiva	Soggetto Competente	Note
-	-				



3 - PIANO ECONOMICO

Costo Complessivo (Euro): 87.804,41

Anno	Realizzato (Euro)	Da Realizzare (Euro)	Totale (Euro)
2012	35.121,76	0,00	35.121,76
2013	52.682,65	0,00	52.682,65
Totali	87.804,41	0,00	87.804,41

Avanzamento Spese (%): 100,00

4 - PIANO FINANZIARIO

Totale Finanziamento (Euro): 87.804,41

Anno	Fonte	Descrizione della fonte / Estremi del provvedimento	Importo Finanziamento (Euro)	Proveniente da economia
2011	Stato Fondo Aree Sottoutilizzate	Legge.208/1998 - Delibera n.62/2011 - Infrastrutture strategiche interregionali e regionali	87.804,41	N

5 - AVANZAMENTO CONTABILE

A. Impegni Contrattualizzati

Importo Totale (Euro):

Data	Codice	Importo (Euro)	Note
------	--------	-------------------	------

B. Disposizioni di Pagamenti

Importo Totale (Euro):

Data	Codice	Importo (Euro)	Importo FAS (Euro)	Importo Ammesso (Euro)	Note
------	--------	-------------------	-----------------------	------------------------------	------

C. Economie

Importo Totale (Euro):

Anno	Tipo Finanziamento	Importo
------	--------------------	---------



6 - AVANZAMENTO FISICO

A. Avanzamento Lavori:

Data	Progressivo	Descrizione	Importo (Euro)	Note
------	-------------	-------------	-------------------	------

B. Indicatori di Realizzazione Fisica:

Descrizione indicatore (U.M.)	Valore Obiettivo	Valore Attuale	Valore Concluso	Valore Conseguito
Riduzione nei consumi energetici (TEP)	0,00			
Volume oggetto di intervento (mc)	0,00			

C. Indicatori Occupazionali:

Descrizione indicatore (U.M.)	Valore Obiettivo	Valore Attuale	Valore Concluso	Valore Conseguito
Giornate/uomo attivate fase di cantiere (N)	0,00			

D. Indicatori Opzionali:


Descrizione indicatore (U.M.)	Valore Obiettivo	Valore Attuale	Valore Concluso	Valore Conseguito
-------------------------------	------------------	----------------	-----------------	-------------------

E. Indicatori di Programma:

Descrizione indicatore (U.M.) - Programma	Valore Obiettivo	Valore Attuale	Valore Concluso	Valore Conseguito
---	------------------	----------------	-----------------	-------------------

Note Metodologiche

❖ Nella sezione Coordinate di georeferenziazione i valori vanno espressi in gradi, primi e secondi del sistema sessagesimale.





Intesa: MOLISE
Strumento: Accordo di Programma Quadro - Immobili privati in classe di priorità "A"
Responsabile Strumento: Direttore Agenzia Regionale di Protezione Civile

1 - DATI IDENTIFICATIVI

Codice Progetto: MOS2.EP063PR

Versione del: 31/10/2013

C.U.P.: F13F11000180005

Titolo Progetto: lavori di ricostruzione immobili privati in classe di priorità "A" - PEU 45 Sp 4

Settore Progetto: OPERE E INFRASTRUTTURE SOCIALI - ABITATIVE - RICOSTRUZIONI PER CALAMITA' NATURALI

Tipo Progetto: REALIZZAZIONE DI LAVORI PUBBLICI (OPERE ED IMPIANTISTICA) - RISTRUTTURAZIONE

Localizzazione:

Regione	Provincia	Comune
MOLISE	CAMPOBASSO	LARINO

Coordinate di georeferenziazione:

Latitudine			Longitudine		
Gradi	Primi	Secondi	Gradi	Primi	Secondi
41	48	53,00	-14	54	32,00

Responsabili Progetto:

Ruolo	Soggetto	Responsabile	Indirizzo
Attuatore	COMUNE DI LARINO (CB)	Arch. Paolo Mancinelli	P.zza Duomo, 44 - 86035 Larino - CB
Programmatore	REGIONE MOLISE		

Stato Progetto: Attivo - Inserimento

Criticità Finanziaria:

Note:



Handwritten signature



2 - CRONOPROGRAMMA DEL PROGETTO

A. Fase disponibile alla data di approvazione/sottoscrizione dello strumento attuativo: Studio di fattibilità

B. Iter Procedurale: Realizzazione OOPP

Attività	Data Inizio		Data Fine		Soggetto Competente	Note
	Prevista	Effettiva	Prevista	Effettiva		
Studio di fattibilità						
Progettazione Preliminare						
Progettazione Definitiva						
Progettazione Esecutiva						
Esecuzione Lavori						
Collaudo						
Chiusura Intervento						
Funzionalità						

Altre Attività	Data Inizio		Data Fine		Soggetto Competente	Note
	Prevista	Effettiva	Previsita	Effettiva		

Approvazioni	Data Approvazione		Data Approvazione		Soggetto Competente	Note
	Prevista		Effettiva			

C. Sospensione Lavori:

Motivo	Data Inizio		Data Fine	
	Prevista	Effettiva	Prevista	Effettiva

D. Procedura di Aggiudicazione:

Gara	Attività	Data Prevista	Data Effettiva	Soggetto Competente	Note
-	-				



[Handwritten signature]

3 - PIANO ECONOMICO

Costo Complessivo (Euro): 390.481,19

Anno	Realizzato (Euro)	Da Realizzare (Euro)	Totale (Euro)
2012	28.950,96	0,00	28.950,96
2013	123.826,84	59.425,80	183.252,64
2014	0,00	118.851,60	118.851,60
2015	0,00	59.425,99	59.425,99
Totali	152.777,80	237.703,39	390.481,19

Avanzamento Spese (%): 39,13

4 - PIANO FINANZIARIO

Totale Finanziamento (Euro): 390.481,19

Anno	Fonte	Descrizione della fonte / Estremi del provvedimento	Importo Finanziamento (Euro)	Proveniente da economia
2011	Stato Fondo Aree Sottoutilizzate	Legge.208/1998 - Delibera n.62/2011 - Infrastrutture strategiche interregionali e regionali	390.481,19	N

5 - AVANZAMENTO CONTABILE

A. Impegni Contrattualizzati

Importo Totale (Euro):

Data	Codice	Importo (Euro)	Note
------	--------	-------------------	------

B. Disposizioni di Pagamenti

Importo Totale (Euro):

Data	Codice	Importo (Euro)	Importo FAS (Euro)	Importo Ammesso (Euro)	Note
------	--------	-------------------	-----------------------	------------------------------	------





C. Economie

Importo Totale (Euro):

Anno Tipo Finanziamento Importo

6 - AVANZAMENTO FISICO

A. Avanzamento Lavori:

Data	Progressivo	Descrizione	Importo (Euro)	Note
------	-------------	-------------	-------------------	------

B. Indicatori di Realizzazione Fisica:

Descrizione indicatore (U.M.)	Valore Obiettivo	Valore Attuale	Valore Concluso	Valore Conseguito
Riduzione nei consumi energetici (TEP)	0,00			
Volume oggetto di intervento (mc)	0,00			

C. Indicatori Occupazionali:

Descrizione indicatore (U.M.)	Valore Obiettivo	Valore Attuale	Valore Concluso	Valore Conseguito
Giornate/uomo attivate fase di cantiere (N)	0,00			

D. Indicatori Opzionali:

Descrizione indicatore (U.M.)	Valore Obiettivo	Valore Attuale	Valore Concluso	Valore Conseguito
-------------------------------	------------------	----------------	-----------------	-------------------

E. Indicatori di Programma:

Descrizione indicatore (U.M.) - Programma	Valore Obiettivo	Valore Attuale	Valore Concluso	Valore Conseguito
---	------------------	----------------	-----------------	-------------------

Note Metodologiche

❖ Nella sezione Coordinate di georeferenziazione i valori vanno espressi in gradi, primi e secondi del sistema sessagesimale.



[Handwritten signature]



Intesa: MOLISE
Strumento: Accordo di Programma Quadro - Immobili privati in classe di priorità "A"
Responsabile Strumento: Direttore Agenzia Regionale di Protezione Civile

1 - DATI IDENTIFICATIVI

Codice Progetto: MOS2.EP064PR

Versione del: 31/10/2013

C.U.P.: F13F11000260001

Titolo Progetto: lavori di ricostruzione immobili privati in classe di priorità "A" - PES 100

Settore Progetto: OPERE E INFRASTRUTTURE SOCIALI - ABITATIVE - RICOSTRUZIONI PER CALAMITA' NATURALI

Tipo Progetto: REALIZZAZIONE DI LAVORI PUBBLICI (OPERE ED IMPIANTISTICA) - RISTRUTTURAZIONE

Localizzazione:

Regione	Provincia	Comune
MOLISE	CAMPOBASSO	LARINO

Coordinate di georeferenziazione:

Latitudine			Longitudine		
Gradi	Primi	Secondi	Gradi	Primi	Secondi
41	52	18,00	-14	56	45,00

Responsabili Progetto:

Ruolo
Attuatore
Programmatore

Soggetto
COMUNE DI LARINO (CB)
REGIONE MOLISE

Responsabile
Arch. Paolo Mancinelli

Indirizzo
P.zza Duomo, 44 - 86035 Larino - CB

Stato Progetto: Attivo - Inserimento

Criticità Finanziaria:

Note:



Handwritten signature



2 - CRONOPROGRAMMA DEL PROGETTO

A. Fase disponibile alla data di approvazione/sottoscrizione dello strumento attuativo: Studio di fattibilità

B. Iter Procedurale: Realizzazione OOPP

Attività	Data Inizio		Data Fine		Soggetto Competente	Note
	Prevista	Effettiva	Prevista	Effettiva		
Studio di fattibilità						
Progettazione Preliminare						
Progettazione Definitiva						
Progettazione Esecutiva						
Esecuzione Lavori						
Collaudo						
Chiusura Intervento						
Funzionalità						

Altre Attività	Data Inizio		Data Fine		Soggetto Competente	Note
	Prevista	Effettiva	Previsita	Effettiva		

Approvazioni	Data Approvazione		Data Approvazione		Soggetto Competente	Note
	Prevista		Effettiva			

C. Sospensione Lavori:

Motivo	Data Inizio		Data Fine	
	Prevista	Effettiva	Prevista	Effettiva

D. Procedura di Aggiudicazione:

Gara	Attività	Data Prevista	Data Effettiva	Soggetto Competente	Note
-	-				



[Handwritten signature]



3 - PIANO ECONOMICO

Costo Complessivo (Euro): 246.415,95

Anno	Realizzato (Euro)	Da Realizzare (Euro)	Totale (Euro)
2012	159.945,59	0,00	159.945,59
2013	86.470,36	0,00	86.470,36
Totali	246.415,95	0,00	246.415,95

Avanzamento Spese (%): 100,00

4 - PIANO FINANZIARIO

Totale Finanziamento (Euro): 246.415,95

Anno	Fonte	Descrizione della fonte / Estremi del provvedimento	Importo Finanziamento (Euro)	Proveniente da economia
2009	Privato	. - Proprietario PES 100	60.591,04	N
2011	Stato Fondo Aree Sottoutilizzate	Legge.208/1998 - Delibera n.62/2011 - Infrastrutture strategiche interregionali e regionali	185.824,91	N

5 - AVANZAMENTO CONTABILE

A. Impegni Contrattualizzati

Importo Totale (Euro):

Data	Codice	Importo (Euro)	Note
------	--------	-------------------	------

B. Disposizioni di Pagamenti

Importo Totale (Euro):

Data	Codice	Importo (Euro)	Importo FAS (Euro)	Importo Ammesso (Euro)	Note
------	--------	-------------------	-----------------------	------------------------------	------

C. Economie

Importo Totale (Euro):



[Handwritten signature]

Anno Tipo Finanziamento

Importo

6 - AVANZAMENTO FISICO

A. Avanzamento Lavori:

Data	Progressivo	Descrizione	Importo (Euro)	Note
------	-------------	-------------	-------------------	------

B. Indicatori di Realizzazione Fisica:

Descrizione indicatore (U.M.)	Valore Obiettivo	Valore Attuale	Valore Concluso	Valore Conseguito
Riduzione nei consumi energetici (TEP)	0,00			
Volume oggetto di intervento (mc)	0,00			

C. Indicatori Occupazionali:

Descrizione indicatore (U.M.)	Valore Obiettivo	Valore Attuale	Valore Concluso	Valore Conseguito
Giornate/uomo attivate fase di cantiere (N)	0,00			

D. Indicatori Opzionali:

Descrizione indicatore (U.M.)	Valore Obiettivo	Valore Attuale	Valore Concluso	Valore Conseguito
-------------------------------	------------------	----------------	-----------------	-------------------

E. Indicatori di Programma:

Descrizione indicatore (U.M.) - Programma	Valore Obiettivo	Valore Attuale	Valore Concluso	Valore Conseguito
---	------------------	----------------	-----------------	-------------------

Note Metodologiche

❖ Nella sezione Coordinate di georeferenziazione i valori vanno espressi in gradi, primi e secondi del sistema sessagesimale.



Handwritten signature

Intesa: MOLISE
Strumento: Accordo di Programma Quadro - Immobili privati in classe di priorità "A"
Responsabile Strumento: Direttore Agenzia Regionale di Protezione Civile

1 - DATI IDENTIFICATIVI

Codice Progetto: MOS2.EP065PR

Versione del: 31/10/2013

C.U.P.: F13F11000330001

Titolo Progetto: lavori di ricostruzione immobili privati in classe di priorità "A" - PEU 48 Sp 2

Settore Progetto: OPERE E INFRASTRUTTURE SOCIALI - ABITATIVE - RICOSTRUZIONI PER CALAMITA' NATURALI

Tipo Progetto: REALIZZAZIONE DI LAVORI PUBBLICI (OPERE ED IMPIANTISTICA) - RISTRUTTURAZIONE

Localizzazione:

Regione	Provincia	Comune
MOLISE	CAMPOBASSO	LARINO

Coordinate di georeferenziazione:

Latitudine			Longitudine		
Gradi	Primi	Secondi	Gradi	Primi	Secondi
41	50	53,00	-14	54	32,00

Responsabili Progetto:

Ruolo	Soggetto	Responsabile	Indirizzo
Attuatore	COMUNE DI LARINO (CB)	Arch. Paolo Mancinelli	P.zza Duomo, 44 - 86035 Larino - CB
Programmatore	REGIONE MOLISE		

Stato Progetto: Attivo - Inserimento

Criticità Finanziaria:

Note:



[Handwritten signature]



2 - CRONOPROGRAMMA DEL PROGETTO

A. Fase disponibile alla data di approvazione/sottoscrizione dello strumento attuativo: Studio di fattibilità

B. Iter Procedurale: Realizzazione OOPP

Attività	Data Inizio		Data Fine		Soggetto Competente	Note
	Prevista	Effettiva	Prevista	Effettiva		
Studio di fattibilità						
Progettazione Preliminare						
Progettazione Definitiva						
Progettazione Esecutiva						
Esecuzione Lavori						
Collaudo						
Chiusura Intervento						
Funzionalità						

Altre Attività	Data Inizio		Data Fine		Soggetto Competente	Note
	Prevista	Effettiva	Prevista	Effettiva		

Approvazioni	Data Approvazione		Soggetto Competente	Note
	Prevista	Effettiva		

C. Sospensione Lavori:

Motivo	Data Inizio		Data Fine	
	Prevista	Effettiva	Prevista	Effettiva

D. Procedura di Aggiudicazione:

Gara	Attività	Data Prevista	Data Effettiva	Soggetto Competente	Note
-	-				



[Handwritten signature]



3 - PIANO ECONOMICO

Costo Complessivo (Euro): 638.845,81

Anno	Realizzato (Euro)	Da Realizzare (Euro)	Totale (Euro)
2012	63.884,58	0,00	63.884,58
2013	0,00	91.653,74	91.653,74
2014	0,00	291.653,74	291.653,74
2015	0,00	191.653,75	191.653,75
Totali	63.884,58	574.961,23	638.845,81

Avanzamento Spese (%): 10,00

4 - PIANO FINANZIARIO

Totale Finanziamento (Euro): 638.845,81

Anno	Fonte	Descrizione della fonte / Estremi del provvedimento	Importo Finanziamento (Euro)	Proveniente da economia
2011	Stato Fondo Aree Sottoutilizzate	Legge.208/1998 - Delibera n.62/2011 - Infrastrutture strategiche interregionali e regionali	638.845,81	N

5 - AVANZAMENTO CONTABILE

A. Impegni Contrattualizzati

Importo Totale (Euro):

Data	Codice	Importo (Euro)	Note
------	--------	-------------------	------

B. Disposizioni di Pagamenti

Importo Totale (Euro):

Data	Codice	Importo (Euro)	Importo FAS (Euro)	Importo Ammessso (Euro)	Note
------	--------	-------------------	-----------------------	-------------------------------	------





C. Economie

Importo Totale (Euro):

Anno Tipo Finanziamento Importo

6 - AVANZAMENTO FISICO

A. Avanzamento Lavori:

Data	Progressivo	Descrizione	Importo (Euro)	Note
------	-------------	-------------	-------------------	------

B. Indicatori di Realizzazione Fisica:

Descrizione indicatore (U.M.)	Valore Obiettivo	Valore Attuale	Valore Concluso	Valore Conseguito
Riduzione nei consumi energetici (TEP)	0,00			
Volume oggetto di intervento (mc)	0,00			

C. Indicatori Occupazionali:

Descrizione indicatore (U.M.)	Valore Obiettivo	Valore Attuale	Valore Concluso	Valore Conseguito
Giornate/uomo attivate fase di cantiere (N)	0,00			

D. Indicatori Opzionali:

Descrizione indicatore (U.M.)	Valore Obiettivo	Valore Attuale	Valore Concluso	Valore Conseguito
-------------------------------	------------------	----------------	-----------------	-------------------

E. Indicatori di Programma:

Descrizione indicatore (U.M.) - Programma	Valore Obiettivo	Valore Attuale	Valore Concluso	Valore Conseguito
---	------------------	----------------	-----------------	-------------------

Note Metodologiche

❖ Nella sezione Coordinate di georeferenziazione i valori vanno espressi in gradi, primi e secondi del sistema sessagesimale.



Intesa: MOLISE
Strumento: Accordo di Programma Quadro - Immobili privati in classe di priorità "A"
Responsabile Strumento: Direttore Agenzia Regionale di Protezione Civile

1 - DATI IDENTIFICATIVI

Codice Progetto: MOS2.EP066PR
C.U.P.: F13F11000280005
Titolo Progetto: lavori di ricostruzione immobili privati in classe di priorità "A" - PEU 29 Sp 1
Settore Progetto: OPERE E INFRASTRUTTURE SOCIALI - ABITATIVE - RICOSTRUZIONI PER CALAMITA' NATURALI
Tipo Progetto: REALIZZAZIONE DI LAVORI PUBBLICI (OPERE ED IMPIANTISTICA) - RISTRUTTURAZIONE
Localizzazione:

Versione del: 31/10/2013

Regione	Provincia	Comune
MOLISE	CAMPOBASSO	LARINO

Coordinate di georeferenziazione:

Latitudine			Longitudine		
Gradi	Primi	Secondi	Gradi	Primi	Secondi
41	47	58,00	-14	54	38,00

Responsabili Progetto:

Ruolo	Soggetto	Responsabile	Indirizzo
Attuatore	COMUNE DI LARINO (CB)	Arch. Paolo Mancinelli	P.zza Duomo, 44 - 86035 Larino - CB
Programmatore	REGIONE MOLISE		

Stato Progetto: Attivo - Inserimento
Criticità Finanziaria:
Note:



2 - CRONOPROGRAMMA DEL PROGETTO

A. Fase disponibile alla data di approvazione/sottoscrizione dello strumento attuativo: Studio di fattibilità

B. Iter Procedurale: Realizzazione OOPP

Attività	Data Inizio		Data Fine		Soggetto Competente	Note
	Prevista	Effettiva	Prevista	Effettiva		
Studio di fattibilità						
Progettazione Preliminare						
Progettazione Definitiva						
Progettazione Esecutiva						
Esecuzione Lavori						
Collaudo						
Chiusura Intervento						
Funzionalità						

Altre Attività	Data Inizio		Data Fine		Soggetto Competente	Note
	Prevista	Effettiva	Prevista	Effettiva		

Approvazioni	Data Approvazione		Data Approvazione		Soggetto Competente	Note
	Prevista	Effettiva	Prevista	Effettiva		

C. Sospensione Lavori:

Motivo	Data Inizio		Data Fine	
	Prevista	Effettiva	Prevista	Effettiva

D. Procedura di Aggiudicazione:

Gara	Attività	Data Prevista	Data Effettiva	Soggetto Competente	Note
-	-				



3 - PIANO ECONOMICO

Costo Complessivo (Euro): 186.673,69

Anno	Realizzato (Euro)	Da Realizzare (Euro)	Totale (Euro)
2011	0,00	0,00	0,00
2012	74.660,19	0,00	74.660,19
2013	61.752,57	50.260,93	112.013,50
Totali	136.412,76	50.260,93	186.673,69

Avanzamento Spese (%): 73,08

4 - PIANO FINANZIARIO

Totale Finanziamento (Euro): 186.673,69

Anno	Fonte	Descrizione della fonte / Estremi del provvedimento	Importo Finanziamento (Euro)	Proveniente da economia
2011	Stato Fondo Aree Sottoutilizzate	Legge.208/1998 - Delibera n.62/2011 - Infrastrutture strategiche interrregionali e regionali	186.673,69	N

5 - AVANZAMENTO CONTABILE

A. Impegni Contrattualizzati

Importo Totale (Euro):

Data	Codice	Importo (Euro)	Note
------	--------	-------------------	------

B. Disposizioni di Pagamenti

Importo Totale (Euro):

Data	Codice	Importo (Euro)	Importo FAS (Euro)	Importo Ammesso (Euro)	Note
------	--------	-------------------	-----------------------	------------------------------	------

C. Economie

Importo Totale (Euro):



Handwritten signature

Anno Tipo Finanziamento

Importo

6 - AVANZAMENTO FISICO

A. Avanzamento Lavori:

Data	Progressivo	Descrizione	Importo (Euro)	Note
------	-------------	-------------	-------------------	------

B. Indicatori di Realizzazione Fisica:

Descrizione indicatore (U.M.)	Valore Obiettivo	Valore Attuale	Valore Concluso	Valore Conseguito
Riduzione nei consumi energetici (TEP)	0,00			
Volume oggetto di intervento (mc)	0,00			

C. Indicatori Occupazionali:

Descrizione indicatore (U.M.)	Valore Obiettivo	Valore Attuale	Valore Concluso	Valore Conseguito
Giornate/uomo attivate fase di cantiere (N)	0,00			

D. Indicatori Opzionali:

Descrizione indicatore (U.M.)	Valore Obiettivo	Valore Attuale	Valore Concluso	Valore Conseguito
-------------------------------	------------------	----------------	-----------------	-------------------

E. Indicatori di Programma:

Descrizione indicatore (U.M.) - Programma	Valore Obiettivo	Valore Attuale	Valore Concluso	Valore Conseguito
---	------------------	----------------	-----------------	-------------------

Note Metodologiche

❖ Nella sezione Coordinate di georeferenziazione i valori vanno espressi in gradi, primi e secondi del sistema sessagesimale.



Intesa: MOLISE
Strumento: Accordo di Programma Quadro - Immobili privati in classe di priorità "A"
Responsabile Strumento: Direttore Agenzia Regionale di Protezione Civile

1 - DATI IDENTIFICATIVI

Codice Progetto: MOS2.EP067PU
C.U.P.: F19C11000320002
Titolo Progetto: lavori di ricostruzione immobili privati in classe di priorità "A" - PEU 44 Sp 9
Settore Progetto: OPERE E INFRASTRUTTURE SOCIALI - ABITATIVE - RICOSTRUZIONI PER CALAMITA' NATURALI
Tipo Progetto: REALIZZAZIONE DI LAVORI PUBBLICI (OPERE ED IMPIANTISTICA) - NUOVA REALIZZAZIONE
Localizzazione:

Versione del: 31/10/2013

Regione	Provincia	Comune
MOLISE	CAMPOBASSO	LARINO

Coordinate di georeferenziazione:

Latitudine			Longitudine		
Gradi	Primi	Secondi	Gradi	Primi	Secondi
41	48	2,00	-14	54	34,00

Responsabili Progetto:

Ruolo	Soggetto	Responsabile
Attuatore	COMUNE DI LARINO (CB)	Arch. Paolo Mancinelli
Programmatore	REGIONE MOLISE	

Indirizzo
P.zza Duomo, 44 - 86035 Larino - CB

Stato Progetto: Attivo - Inserimento

Criticità Finanziaria:

Note:



C. Economie

Importo Totale (Euro):

Anno	Tipo Finanziamento	Importo
------	--------------------	---------

6 - AVANZAMENTO FISICO

A. Avanzamento Lavori:

Data	Progressivo	Descrizione	Importo (Euro)	Note
------	-------------	-------------	-------------------	------

B. Indicatori di Realizzazione Fisica:

Descrizione indicatore (U.M.)	Valore Obiettivo	Valore Attuale	Valore Concluso	Valore Conseguito
Riduzione nei consumi energetici (TEP)	0,00			
Volume oggetto di intervento (mc)	0,00			

C. Indicatori Occupazionali:

Descrizione indicatore (U.M.)	Valore Obiettivo	Valore Attuale	Valore Concluso	Valore Conseguito
Giornate/uomo attivate fase di cantiere (N)	0,00			

D. Indicatori Opzionali:

Descrizione indicatore (U.M.)	Valore Obiettivo	Valore Attuale	Valore Concluso	Valore Conseguito
-------------------------------	------------------	----------------	-----------------	-------------------

E. Indicatori di Programma:

Descrizione indicatore (U.M.) - Programma	Valore Obiettivo	Valore Attuale	Valore Concluso	Valore Conseguito
---	------------------	----------------	-----------------	-------------------

Note Metodologiche

❖ Nella sezione Coordinate di georeferenziazione i valori vanno espressi in gradi, primi e secondi del sistema sessagesimale.



2 - CRONOPROGRAMMA DEL PROGETTO

A. Fase disponibile alla data di approvazione/sottoscrizione dello strumento attuativo: Studio di fattibilità

B. Iter Procedurale: Realizzazione OOPP

Attività	Data Inizio		Data Fine		Soggetto Competente	Note
	Prevista	Effettiva	Prevista	Effettiva		
Studio di fattibilità						
Progettazione Preliminare						
Progettazione Definitiva						
Progettazione Esecutiva						
Esecuzione Lavori						
Collaudo						
Chiusura Intervento						
Funzionalità						

Altre Attività	Data Inizio		Data Fine		Soggetto Competente	Note
	Prevista	Effettiva	Prevista	Effettiva		

Approvazioni	Data Approvazione		Soggetto Competente	Note
	Prevista	Effettiva		

C. Sospensione Lavori:

Motivo	Data Inizio		Data Fine
	Prevista	Effettiva	

D. Procedura di Aggiudicazione:

Gara	Attività	Data Prevista	Data Effettiva	Soggetto Competente	Note
-	-				

3 - PIANO ECONOMICO

Costo Complessivo (Euro): 285.385,54

Anno	Realizzato (Euro)	Da Realizzare (Euro)	Totale (Euro)
2013	0,00	57.077,12	57.077,12
2014	0,00	114.154,21	114.154,21
2015	0,00	84.154,21	84.154,21
2016	0,00	30.000,00	30.000,00
Totali	0,00	285.385,54	285.385,54

Avanzamento Spese (%): 0,00

4 - PIANO FINANZIARIO

Totale Finanziamento (Euro): 285.385,54

Anno	Fonte	Descrizione della fonte / Estremi del provvedimento	Importo Finanziamento (Euro)	Proveniente da economia
2011	Stato Fondo Aree Sottoutilizzate	Legge.208/1998 - Delibera n.62/2011 - Infrastrutture strategiche interregionali e regionali	285.385,54	N

5 - AVANZAMENTO CONTABILE

A. Impegni Contrattualizzati

Importo Totale (Euro):

Data	Codice	Importo (Euro)	Note
------	--------	-------------------	------

B. Disposizioni di Pagamenti

Importo Totale (Euro):

Data	Codice	Importo (Euro)	Importo FAS (Euro)	Importo Ammesso (Euro)	Note
------	--------	-------------------	-----------------------	------------------------------	------



Intesa: MOLISE
Strumento: Accordo di Programma Quadro - Immobili privati in classe di priorità "A"
Responsabile Strumento: Direttore Agenzia Regionale di Protezione Civile

1 - DATI IDENTIFICATIVI

Codice Progetto: MOS2.EP068PR

Versione del: 31/10/2013

C.U.P.: F19C11000330002

Titolo Progetto: lavori di ricostruzione immobili privati in classe di priorità "A" - PEU 5 Sp 2

Settore Progetto: OPERE E INFRASTRUTTURE SOCIALI - ABITATIVE - RICOSTRUZIONI PER CALAMITA' NATURALI

Tipo Progetto: REALIZZAZIONE DI LAVORI PUBBLICI (OPERE ED IMPIANTISTICA) - NUOVA REALIZZAZIONE

Localizzazione:

Regione	Provincia	Comune
MOLISE	CAMPOBASSO	LARINO

Coordinate di georeferenziazione:

Latitudine			Longitudine		
Gradi	Primi	Secondi	Gradi	Primi	Secondi
41	48	2,00	-14	54	34,00

Responsabili Progetto:

Ruolo	Soggetto
Attuatore	COMUNE DI LARINO (CB)
Programmatore	REGIONE MOLISE

Responsabile
Arch. Paolo Mancinelli

Indirizzo
P.zza Duomo, 44 - 86035 Larino (CB)

Stato Progetto: Attivo - Inserimento

Criticità Finanziaria:

Note:





2 - CRONOPROGRAMMA DEL PROGETTO

A. Fase disponibile alla data di approvazione/sottoscrizione dello strumento attuativo: Studio di fattibilità

B. Iter Procedurale: Realizzazione OOPP

Attività	Data Inizio		Data Fine		Soggetto Competente	Note
	Prevista	Effettiva	Prevista	Effettiva		
Studio di fattibilità						
Progettazione Preliminare						
Progettazione Definitiva						
Progettazione Esecutiva						
Esecuzione Lavori						
Collaudo						
Chiusura Intervento						
Funzionalità						

Altre Attività	Data Inizio		Data Fine		Soggetto Competente	Note
	Prevista	Effettiva	Previsita	Effettiva		

Approvazioni	Data Approvazione		Data Approvazione		Soggetto Competente	Note
	Prevista		Effettiva			

C. Sospensione Lavori:

Motivo	Data Inizio		Data Fine	
	Prevista	Effettiva	Prevista	Effettiva

D. Procedura di Aggiudicazione:

Gara	Attività	Data Prevista	Data Effettiva	Soggetto Competente	Note
-	-				



3 - PIANO ECONOMICO

Costo Complessivo (Euro): 228.381,20

Anno	Realizzato (Euro)	Da Realizzare (Euro)	Totale (Euro)
2012	15.673,34	0,00	15.673,34
2013	147.097,31	12.902,69	160.000,00
2014	0,00	28.749,72	28.749,72
2015	0,00	23.958,14	23.958,14
Totali	162.770,65	65.610,55	228.381,20

Avanzamento Spese (%): 71,27

4 - PIANO FINANZIARIO

Totale Finanziamento (Euro): 228.381,20

Anno	Fonte	Descrizione della fonte / Estremi del provvedimento	Importo Finanziamento (Euro)	Proveniente da economia
2007	Privato	. - consorzio peu 5 sp 2	1.465,46	N
2011	Stato Fondo Aree Sottoutilizzate	Legge.208/1998 - Delibera n.62/2011 - Infrastrutture strategiche interregionali e regionali	226.915,74	N

5 - AVANZAMENTO CONTABILE

A. Impegni Contrattualizzati

Importo Totale (Euro):

Data	Codice	Importo (Euro)	Note
------	--------	-------------------	------

B. Disposizioni di Pagamenti

Importo Totale (Euro):

Data	Codice	Importo (Euro)	Importo FAS (Euro)	Importo Ammesso (Euro)	Note
------	--------	-------------------	-----------------------	------------------------------	------



Handwritten signature



C. Economie

Importo Totale (Euro):

Anno	Tipo Finanziamento	Importo
------	--------------------	---------

6 - AVANZAMENTO FISICO

A. Avanzamento Lavori:

Data	Progressivo	Descrizione	Importo (Euro)	Note
------	-------------	-------------	----------------	------

B. Indicatori di Realizzazione Fisica:

Descrizione indicatore (U.M.)	Valore Obiettivo	Valore Attuale	Valore Concluso	Valore Conseguito
Riduzione nei consumi energetici (TEP)	0,00			
Volume oggetto di intervento (mc)	0,00			

C. Indicatori Occupazionali:

Descrizione indicatore (U.M.)	Valore Obiettivo	Valore Attuale	Valore Concluso	Valore Conseguito
Giornate/uomo attivate fase di cantiere (N)	0,00			

D. Indicatori Opzionali:

Descrizione indicatore (U.M.)	Valore Obiettivo	Valore Attuale	Valore Concluso	Valore Conseguito
-------------------------------	------------------	----------------	-----------------	-------------------

E. Indicatori di Programma:

Descrizione indicatore (U.M.) - Programma	Valore Obiettivo	Valore Attuale	Valore Concluso	Valore Conseguito
---	------------------	----------------	-----------------	-------------------

Note Metodologiche

❖ Nella sezione Coordinate di georeferenziazione i valori vanno espressi in gradi, primi e secondi del sistema sessagesimale.

Intesa: MOLISE
Strumento: Accordo di Programma Quadro - Immobili privati in classe di priorità "A"
Responsabile Strumento: Direttore Agenzia Regionale di Protezione Civile

1 - DATI IDENTIFICATIVI

Codice Progetto: MOS2.EP069PR
C.U.P.: F19C11000340002
Titolo Progetto: lavori di ricostruzione immobili privati in classe di priorità "A" - PEU 21 Sp 6
Settore Progetto: OPERE E INFRASTRUTTURE SOCIALI - ABITATIVE - RICOSTRUZIONI PER CALAMITA' NATURALI
Tipo Progetto: REALIZZAZIONE DI LAVORI PUBBLICI (OPERE ED IMPIANTISTICA) - NUOVA REALIZZAZIONE

Versione del: 31/10/2013

Localizzazione:

Regione	Provincia	Comune
MOLISE	CAMPOBASSO	LARINO

Coordinate di georeferenziazione:

Latitudine			Longitudine		
Gradi	Primi	Secondi	Gradi	Primi	Secondi
41	48	10,00	-14	54	39,00

Responsabili Progetto:

Ruolo	Soggetto	Responsabile	Indirizzo
Attuatore	COMUNE DI LARINO (CB)	Arch. Paolo Mancinelli	P.zza Duomo, 44 - 86035 Larino - CB
Programmatore	REGIONE MOLISE		

Stato Progetto: Attivo - Inserimento
Criticità Finanziaria:
Note:



a
M



C. Economie

Importo Totale (Euro):

Anno	Tipo Finanziamento	Importo
------	--------------------	---------

6 - AVANZAMENTO FISICO

A. Avanzamento Lavori:

Data	Progressivo	Descrizione	Importo (Euro)	Note
------	-------------	-------------	-------------------	------

B. Indicatori di Realizzazione Fisica:

Descrizione indicatore (U.M.)	Valore Obiettivo	Valore Attuale	Valore Concluso	Valore Conseguito
Riduzione nei consumi energetici (TEP)	0,00			
Volume oggetto di intervento (mc)	0,00			

C. Indicatori Occupazionali:

Descrizione indicatore (U.M.)	Valore Obiettivo	Valore Attuale	Valore Concluso	Valore Conseguito
Giornate/uomo attivate fase di cantiere (N)	0,00			

D. Indicatori Opzionali:

Descrizione indicatore (U.M.)	Valore Obiettivo	Valore Attuale	Valore Concluso	Valore Conseguito
-------------------------------	------------------	----------------	-----------------	-------------------

E. Indicatori di Programma:

Descrizione indicatore (U.M.) - Programma	Valore Obiettivo	Valore Attuale	Valore Concluso	Valore Conseguito
---	------------------	----------------	-----------------	-------------------

Note Metodologiche

❖ Nella sezione Coordinate di georeferenziazione i valori vanno espressi in gradi, primi e secondi del sistema sessagesimale.



[Handwritten signature]



2 - CRONOPROGRAMMA DEL PROGETTO

A. Fase disponibile alla data di approvazione/sottoscrizione dello strumento attuativo:

Studio di fattibilità

B. Iter Procedurale:

Realizzazione OOPP

Attività	Data Inizio		Data Fine		Soggetto Competente	Note
	Prevista	Effettiva	Prevista	Effettiva		
Studio di fattibilità						
Progettazione Preliminare						
Progettazione Definitiva						
Progettazione Esecutiva						
Esecuzione Lavori						
Collaudo						
Chiusura Intervento						
Funzionalità						

Altre Attività	Data Inizio		Data Fine		Soggetto Competente	Note
	Prevista	Effettiva	Previsita	Effettiva		

Approvazioni	Data Approvazione		Data Approvazione		Soggetto Competente	Note
	Prevista		Effettiva			

C. Sospensione Lavori:

Motivo	Data Inizio		Data Fine	
	Prevista	Effettiva	Prevista	Effettiva

D. Procedura di Aggiudicazione:

Gara	Attività	Data Prevista	Data Effettiva	Soggetto Competente	Note
------	----------	---------------	----------------	---------------------	------

-

-

3 - PIANO ECONOMICO

Costo Complessivo (Euro): 495.421,30

Anno	Realizzato (Euro)	Da Realizzare (Euro)	Totale (Euro)
2012	198.168,52	0,00	198.168,52
2013	191.725,06	22.613,04	214.338,10
2014	0,00	45.226,08	45.226,08
2015	0,00	37.688,60	37.688,60
Totali	389.893,58	105.527,72	495.421,30

Avanzamento Spese (%): 78,70

4 - PIANO FINANZIARIO

Totale Finanziamento (Euro): 495.421,30

Anno	Fonte	Descrizione della fonte / Estremi del provvedimento	Importo Finanziamento (Euro)	Proveniente da economia
2011	Stato Fondo Aree Sottoutilizzate	Legge.208/1998 - Delibera n.62/2011 - Infrastrutture strategiche interregionali e regionali	495.421,30	N

5 - AVANZAMENTO CONTABILE

A. Impegni Contrattualizzati

Importo Totale (Euro):

Data	Codice	Importo (Euro)	Note
------	--------	-------------------	------

B. Disposizioni di Pagamenti

Importo Totale (Euro):

Data	Codice	Importo (Euro)	Importo FAS (Euro)	Importo Ammesso (Euro)	Note
------	--------	-------------------	-----------------------	------------------------------	------





Intesa: MOLISE
Strumento: Accordo di Programma Quadro - Immobili privati in classe di priorità "A"
Responsabile Strumento: Direttore Agenzia Regionale di Protezione Civile

1 - DATI IDENTIFICATIVI

Codice Progetto: MOS2.EP070PR
C.U.P.: F19C11000350002
Titolo Progetto: lavori di ricostruzione immobili privati in classe di priorità "A" - PEU 88 Sp 1
Settore Progetto: OPERE E INFRASTRUTTURE SOCIALI - ABITATIVE - RICOSTRUZIONI PER CALAMITA' NATURALI
Tipo Progetto: REALIZZAZIONE DI LAVORI PUBBLICI (OPERE ED IMPIANTISTICA) - NUOVA REALIZZAZIONE

Versione del: 31/10/2013

Localizzazione:

Regione	Provincia	Comune
MOLISE	CAMPOBASSO	LARINO

Coordinate di georeferenziazione:

Latitudine			Longitudine		
Gradi	Primi	Secondi	Gradi	Primi	Secondi
41	48	10,00	-14	54	39,00

Responsabili Progetto:

Ruolo	Soggetto	Responsabile	Indirizzo
Attuatore	COMUNE DI LARINO (CB)	Arch. Paolo Mancinelli	P.zza Duomo, 44 - 86035 Larino - CB
Programmatore	REGIONE MOLISE		

Stato Progetto: Attivo - Inserimento
Criticità Finanziaria:
Note:

2 - CRONOPROGRAMMA DEL PROGETTO

A. Fase disponibile alla data di approvazione/sottoscrizione dello strumento attuativo: Studio di fattibilità

B. Iter Procedurale: Realizzazione OOPP

Attività	Data Inizio		Data Fine		Soggetto Competente	Note
	Prevista	Effettiva	Prevista	Effettiva		
Studio di fattibilità						
Progettazione Preliminare						
Progettazione Definitiva						
Progettazione Esecutiva						
Esecuzione Lavori						
Collaudo						
Chiusura Intervento						
Funzionalità						

Altre Attività	Data Inizio		Data Fine		Soggetto Competente	Note
	Prevista	Effettiva	Previsita	Effettiva		

Approvazioni	Data Approvazione		Data Approvazione		Soggetto Competente	Note
	Prevista		Effettiva			

C. Sospensione Lavori:

Motivo	Data Inizio		Data Fine	
	Prevista	Effettiva	Prevista	Effettiva

D. Procedura di Aggiudicazione:

Gara	Attività	Data Prevista	Data Effettiva	Soggetto Competente	Note
------	----------	---------------	----------------	---------------------	------

-

-





3 - PIANO ECONOMICO

Costo Complessivo (Euro): 111.625,71

Anno	Realizzato (Euro)	Da Realizzare (Euro)	Totale (Euro)
2012	10.673,37	0,00	10.673,37
2013	47.737,80	17.738,18	65.475,98
2014	0,00	35.476,36	35.476,36
Totali	58.411,17	53.214,54	111.625,71

Avanzamento Spese (%): 52,33

4 - PIANO FINANZIARIO

Totale Finanziamento (Euro): 111.625,71

Anno	Fonte	Descrizione della fonte / Estremi del provvedimento	Importo Finanziamento (Euro)	Proveniente da economia
2007	Privato	. - consorzio peu 88 sp 1	4.842,05	N
2011	Stato Fondo Aree Sottoutilizzate	Legge.208/1998 - Delibera n.62/2011 - Infrastrutture strategiche interregionali e regionali	106.783,66	N

5 - AVANZAMENTO CONTABILE

A. Impegni Contrattualizzati

Importo Totale (Euro):

Data	Codice	Importo (Euro)	Note
------	--------	-------------------	------

B. Disposizioni di Pagamenti

Importo Totale (Euro):

Data	Codice	Importo (Euro)	Importo FAS (Euro)	Importo Ammessso (Euro)	Note
------	--------	-------------------	-----------------------	-------------------------------	------



C. Economie

Importo Totale (Euro):

Anno	Tipo Finanziamento	Importo
------	--------------------	---------

6 - AVANZAMENTO FISICO

A. Avanzamento Lavori:

Data	Progressivo	Descrizione	Importo (Euro)	Note
------	-------------	-------------	----------------	------

B. Indicatori di Realizzazione Fisica:

Descrizione indicatore (U.M.)	Valore Obiettivo	Valore Attuale	Valore Concluso	Valore Conseguito
Riduzione nei consumi energetici (TEP)	0,00			
Volume oggetto di intervento (mc)	0,00			

C. Indicatori Occupazionali:

Descrizione indicatore (U.M.)	Valore Obiettivo	Valore Attuale	Valore Concluso	Valore Conseguito
Giornate/uomo attivate fase di cantiere (N)	0,00			

D. Indicatori Opzionali:

Descrizione indicatore (U.M.)	Valore Obiettivo	Valore Attuale	Valore Concluso	Valore Conseguito
-------------------------------	------------------	----------------	-----------------	-------------------

E. Indicatori di Programma:

Descrizione indicatore (U.M.) - Programma	Valore Obiettivo	Valore Attuale	Valore Concluso	Valore Conseguito
---	------------------	----------------	-----------------	-------------------

Note Metodologiche

❖ Nella sezione Coordinate di georeferenziazione i valori vanno espressi in gradi, primi e secondi del sistema sessagesimale.

[Handwritten signature]

Intesa: MOLISE
Strumento: Accordo di Programma Quadro - Immobili privati in classe di priorità "A"
Responsabile Strumento: Direttore Agenzia Regionale di Protezione Civile

1 - DATI IDENTIFICATIVI

Codice Progetto: MOS2.EP071PR
C.U.P.: F19C11000360002
Titolo Progetto: lavori di ricostruzione immobili privati in classe di priorità "A" - PEU 88 Sp 2
Settore Progetto: OPERE E INFRASTRUTTURE SOCIALI - ABITATIVE - RICOSTRUZIONI PER CALAMITA' NATURALI
Tipo Progetto: REALIZZAZIONE DI LAVORI PUBBLICI (OPERE ED IMPIANTISTICA) - NUOVA REALIZZAZIONE

Versione del: 31/10/2013

Localizzazione:

Regione	Provincia	Comune
MOLISE	CAMPOBASSO	LARINO

Coordinate di georeferenziazione:

Latitudine			Longitudine		
Gradi	Primi	Secondi	Gradi	Primi	Secondi
41	48	10,00	-14	54	39,00

Responsabili Progetto:

Ruolo	Soggetto	Responsabile	Indirizzo
Attuatore	COMUNE DI LARINO (CB)	Arch. Paolo Mancinelli	P.zza Duomo, 44 - 86035 Larino - CB
Programmatore	REGIONE MOLISE		

Stato Progetto: Attivo - Inserimento
Criticità Finanziaria:
Note:





2 - CRONOPROGRAMMA DEL PROGETTO

A. Fase disponibile alla data di approvazione/sottoscrizione dello strumento attuativo: Studio di fattibilità

B. Iter Procedurale: Realizzazione OOPP

Attività	Data Inizio		Data Fine		Soggetto Competente	Note
	Prevista	Effettiva	Prevista	Effettiva		
Studio di fattibilità						
Progettazione Preliminare						
Progettazione Definitiva						
Progettazione Esecutiva						
Esecuzione Lavori						
Collaudo						
Chiusura Intervento						
Funzionalità						

Altre Attività	Data Inizio		Data Fine		Soggetto Competente	Note
	Prevista	Effettiva	Prevista	Effettiva		

Approvazioni	Data Approvazione		Data Approvazione		Soggetto Competente	Note
	Prevista		Effettiva			

C. Sospensione Lavori:

Motivo	Data Inizio		Data Fine	
	Prevista	Effettiva	Prevista	Effettiva

D. Procedura di Aggiudicazione:

Gara	Attività	Data Prevista	Data Effettiva	Soggetto Competente	Note
-	-				

3 - PIANO ECONOMICO

Costo Complessivo (Euro): 233.287,88

Anno	Realizzato (Euro)	Da Realizzare (Euro)	Totale (Euro)
2012	23.129,84	0,00	23.129,84
2013	0,00	70.052,68	70.052,68
2014	0,00	70.052,68	70.052,68
2015	0,00	70.052,68	70.052,68
Totali	23.129,84	210.158,04	233.287,88

Avanzamento Spese (%): 9,91

4 - PIANO FINANZIARIO

Totale Finanziamento (Euro): 233.287,88

Anno	Fonte	Descrizione della fonte / Estremi del provvedimento	Importo Finanziamento (Euro)	Proveniente da economia
2007	Privato	. - consorzio peu 88 sp 2	1.989,45	N
2011	Stato Fondo Aree Sottoutilizzate	Legge.208/1998 - Delibera n.62/2011 - Infrastrutture strategiche interregionali e regionali	231.298,43	N

5 - AVANZAMENTO CONTABILE

A. Impegni Contrattualizzati

Importo Totale (Euro):

Data	Codice	Importo (Euro)	Note
------	--------	-------------------	------

B. Disposizioni di Pagamenti

Importo Totale (Euro):

Data	Codice	Importo (Euro)	Importo FAS (Euro)	Importo Ammesso (Euro)	Note
------	--------	-------------------	-----------------------	------------------------------	------





C. Economie

Importo Totale (Euro):

Anno	Tipo Finanziamento	Importo
------	--------------------	---------

6 - AVANZAMENTO FISICO

A. Avanzamento Lavori:

Data	Progressivo	Descrizione	Importo (Euro)	Note
------	-------------	-------------	----------------	------

B. Indicatori di Realizzazione Fisica:

Descrizione indicatore (U.M.)	Valore Obiettivo	Valore Attuale	Valore Concluso	Valore Conseguito
Riduzione nei consumi energetici (TEP)	0,00			
Volume oggetto di intervento (mc)	0,00			

C. Indicatori Occupazionali:

Descrizione indicatore (U.M.)	Valore Obiettivo	Valore Attuale	Valore Concluso	Valore Conseguito
Giornate/uomo attivate fase di cantiere (N)	0,00			

D. Indicatori Opzionali:

Descrizione indicatore (U.M.)	Valore Obiettivo	Valore Attuale	Valore Concluso	Valore Conseguito
-------------------------------	------------------	----------------	-----------------	-------------------

E. Indicatori di Programma:

Descrizione indicatore (U.M.) - Programma	Valore Obiettivo	Valore Attuale	Valore Concluso	Valore Conseguito
---	------------------	----------------	-----------------	-------------------

Note Metodologiche

❖ Nella sezione Coordinate di georeferenziazione i valori vanno espressi in gradi, primi e secondi del sistema sessagesimale.

Intesa: MOLISE
Strumento: Accordo di Programma Quadro - Immobili privati in classe di priorità "A"
Responsabile Strumento: Direttore Agenzia Regionale di Protezione Civile

1 - DATI IDENTIFICATIVI

Codice Progetto: MOS2.EP072PR
C.U.P.: F19C11000370002
Titolo Progetto: lavori di ricostruzione immobili privati in classe di priorità "A" - PEU 59 Sp 1
Settore Progetto: OPERE E INFRASTRUTTURE SOCIALI - ABITATIVE - RICOSTRUZIONI PER CALAMITA' NATURALI
Tipo Progetto: REALIZZAZIONE DI LAVORI PUBBLICI (OPERE ED IMPIANTISTICA) - NUOVA REALIZZAZIONE
Localizzazione:

Versione del: 31/10/2013

Regione	Provincia	Comune
MOLISE	CAMPOBASSO	LARINO

Coordinate di georeferenziazione:

Latitudine			Longitudine		
Gradi	Primi	Secondi	Gradi	Primi	Secondi
41	48	10,00	-14	54	39,00

Responsabili Progetto:

Ruolo	Soggetto
Attuatore	COMUNE DI LARINO (CB)
Programmatore	REGIONE MOLISE

Responsabile
Arch. Paolo Mancinelli

Indirizzo
P.zza Duomo, 44 - 86035 Larino - CB

Stato Progetto: Attivo - Inserimento
Criticità Finanziaria:
Note:





2 - CRONOPROGRAMMA DEL PROGETTO

A. Fase disponibile alla data di approvazione/sottoscrizione dello strumento attuativo: Studio di fattibilità

B. Iter Procedurale: Realizzazione OOPP

Attività	Data Inizio		Data Fine		Soggetto Competente	Note
	Prevista	Effettiva	Prevista	Effettiva		
Studio di fattibilità						
Progettazione Preliminare						
Progettazione Definitiva						
Progettazione Esecutiva						
Esecuzione Lavori						
Collaudo						
Chiusura Intervento						
Funzionalità						

Altre Attività	Data Inizio		Data Fine		Soggetto Competente	Note
	Prevista	Effettiva	Prevista	Effettiva		


Approvazioni	Data Approvazione		Data Approvazione		Soggetto Competente	Note
	Prevista	Effettiva	Prevista	Effettiva		

C. Sospensione Lavori:

Motivo	Data Inizio		Data Fine	
	Prevista	Effettiva	Prevista	Effettiva

D. Procedura di Aggiudicazione:

Gara	Attività	Data Prevista	Data Effettiva	Soggetto Competente	Note
-	-				



[Handwritten signature]

3 - PIANO ECONOMICO

Costo Complessivo (Euro): 152.216,04

Anno	Realizzato (Euro)	Da Realizzare (Euro)	Totale (Euro)
2012	152.216,04	0,00	152.216,04
Totali	152.216,04	0,00	152.216,04

Avanzamento Spese (%): 100,00

4 - PIANO FINANZIARIO

Totale Finanziamento (Euro): 152.767,26

Anno	Fonte	Descrizione della fonte / Estremi del provvedimento	Importo Finanziamento (Euro)	Proveniente da economia
2011	Stato Fondo Aree Sottoutilizzate	Legge.208/1998 - Delibera n.62/2011 - Infrastrutture strategiche interregionali e regionali	152.767,26	N

5 - AVANZAMENTO CONTABILE

A. Impegni Contrattualizzati

Importo Totale (Euro):

Data	Codice	Importo (Euro)	Note
------	--------	-------------------	------

B. Disposizioni di Pagamenti

Importo Totale (Euro):

Data	Codice	Importo (Euro)	Importo FAS (Euro)	Importo Ammesso (Euro)	Note
------	--------	-------------------	-----------------------	------------------------------	------

C. Economie

Importo Totale (Euro): 551,22

Anno	Tipo Finanziamento	Importo
2013	Stato Fondo Aree Sottoutilizzate	551,22





6 - AVANZAMENTO FISICO

A. Avanzamento Lavori:

Data	Progressivo	Descrizione	Importo (Euro)	Note
------	-------------	-------------	-------------------	------

B. Indicatori di Realizzazione Fisica:

Descrizione indicatore (U.M.)	Valore Obiettivo	Valore Attuale	Valore Concluso	Valore Conseguito
Riduzione nei consumi energetici (TEP)	0,00			
Volume oggetto di intervento (mc)	0,00			

C. Indicatori Occupazionali:

Descrizione indicatore (U.M.)	Valore Obiettivo	Valore Attuale	Valore Concluso	Valore Conseguito
Giornate/uomo attivate fase di cantiere (N)	0,00			

D. Indicatori Opzionali:

Descrizione indicatore (U.M.)	Valore Obiettivo	Valore Attuale	Valore Concluso	Valore Conseguito
-------------------------------	------------------	----------------	-----------------	-------------------

E. Indicatori di Programma:

Descrizione indicatore (U.M.) - Programma	Valore Obiettivo	Valore Attuale	Valore Concluso	Valore Conseguito
---	------------------	----------------	-----------------	-------------------

Note Metodologiche

❖ Nella sezione Coordinate di georeferenziazione i valori vanno espressi in gradi, primi e secondi del sistema sessagesimale.



[Handwritten signature]



Intesa: MOLISE
Strumento: Accordo di Programma Quadro - Immobili privati in classe di priorità "A"
Responsabile Strumento: Direttore Agenzia Regionale di Protezione Civile

1 - DATI IDENTIFICATIVI

Codice Progetto: MOS2.EP073PR
C.U.P.: F19C11000530002
Titolo Progetto: lavori di ricostruzione immobili privati in classe di priorità "A" - PEU 37 Sp 2
Settore Progetto: OPERE E INFRASTRUTTURE SOCIALI - ABITATIVE - RICOSTRUZIONI PER CALAMITA' NATURALI
Tipo Progetto: REALIZZAZIONE DI LAVORI PUBBLICI (OPERE ED IMPIANTISTICA) - NUOVA REALIZZAZIONE

Versione del: 31/10/2013

Localizzazione:

Regione	Provincia	Comune
MOLISE	CAMPOBASSO	LARINO


Coordinate di georeferenziazione:

Latitudine			Longitudine		
Gradi	Primi	Secondi	Gradi	Primi	Secondi
41	48	10,00	-14	54	39,00

Responsabili Progetto:

Ruolo	Soggetto	Responsabile
Attuatore	COMUNE DI LARINO (CB)	arch paolo mancinnelli
Programmatore	REGIONE MOLISE	

Indirizzo
p.zza duomo 44- 86035 larino cb



Stato Progetto: Attivo - Inserimento
Criticità Finanziaria:
Note:



2 - CRONOPROGRAMMA DEL PROGETTO

A. Fase disponibile alla data di approvazione/sottoscrizione dello strumento attuativo: Studio di fattibilità

B. Iter Procedurale: Realizzazione OOPP

Attività	Data Inizio		Data Fine		Soggetto Competente	Note
	Prevista	Effettiva	Prevista	Effettiva		
Studio di fattibilità						
Progettazione Preliminare						
Progettazione Definitiva						
Progettazione Esecutiva						
Esecuzione Lavori						
Collaudo						
Chiusura Intervento						
Funzionalità						

Altre Attività	Data Inizio		Data Fine		Soggetto Competente	Note
	Prevista	Effettiva	Prevista	Effettiva		


Approvazioni	Data Approvazione		Data Approvazione		Soggetto Competente	Note
	Prevista	Effettiva	Prevista	Effettiva		

C. Sospensione Lavori:

Motivo	Data Inizio		Data Fine	
	Prevista	Effettiva	Prevista	Effettiva

D. Procedura di Aggiudicazione:

Gara	Attività	Data Prevista	Data Effettiva	Soggetto Competente	Note
-	-				



3 - PIANO ECONOMICO

Costo Complessivo (Euro): 317.399,94

Anno	Realizzato (Euro)	Da Realizzare (Euro)	Totale (Euro)
2012	255.088,67	0,00	255.088,67
2013	62.311,27	0,00	62.311,27
Totali	317.399,94	0,00	317.399,94

Avanzamento Spese (%): 100,00

4 - PIANO FINANZIARIO

Totale Finanziamento (Euro): 318.860,84

Anno	Fonte	Descrizione della fonte / Estremi del provvedimento	Importo Finanziamento (Euro)	Proveniente da economia
2011	Stato Fondo Aree Sottoutilizzate	Legge.208/1998 - Delibera n.62/2011 - Infrastrutture strategiche interregionali e regionali	318.860,84	N

5 - AVANZAMENTO CONTABILE

A. Impegni Contrattualizzati

Importo Totale (Euro):

Data	Codice	Importo (Euro)	Note
------	--------	-------------------	------

B. Disposizioni di Pagamenti

Importo Totale (Euro):

Data	Codice	Importo (Euro)	Importo FAS (Euro)	Importo Ammesso (Euro)	Note
------	--------	-------------------	-----------------------	------------------------------	------

C. Economie

Importo Totale (Euro): 1.460,90

Anno	Tipo Finanziamento	Importo
------	--------------------	---------



Handwritten signatures and initials

2013 Stato Fondo Aree Sottoutilizzate

1.460,90

6 - AVANZAMENTO FISICO

A. Avanzamento Lavori:

Data	Progressivo	Descrizione	Importo (Euro)	Note
------	-------------	-------------	-------------------	------

B. Indicatori di Realizzazione Fisica:

Descrizione indicatore (U.M.)	Valore Obiettivo	Valore Attuale	Valore Concluso	Valore Conseguito
Riduzione nei consumi energetici (TEP)	0,00			
Volume oggetto di intervento (mc)	0,00			

C. Indicatori Occupazionali:

Descrizione indicatore (U.M.)	Valore Obiettivo	Valore Attuale	Valore Concluso	Valore Conseguito
Giornate/uomo attivate fase di cantiere (N)	0,00			

D. Indicatori Opzionali:

Descrizione indicatore (U.M.)	Valore Obiettivo	Valore Attuale	Valore Concluso	Valore Conseguito
-------------------------------	------------------	----------------	-----------------	-------------------

E. Indicatori di Programma:

Descrizione indicatore (U.M.) - Programma	Valore Obiettivo	Valore Attuale	Valore Concluso	Valore Conseguito
---	------------------	----------------	-----------------	-------------------

Note Metodologiche

❖ Nella sezione Coordinate di georeferenziazione i valori vanno espressi in gradi, primi e secondi del sistema sessagesimale.



[Handwritten signature]



Intesa: MOLISE
Strumento: Accordo di Programma Quadro - Immobili privati in classe di priorità "A"
Responsabile Strumento: Direttore Agenzia Regionale di Protezione Civile

1 - DATI IDENTIFICATIVI

Codice Progetto: MOS2.EP074PR
C.U.P.: F19C11000560002
Titolo Progetto: lavori di ricostruzione immobili privati in classe di priorità "A" - PEU 5 Sp 3
Settore Progetto: OPERE E INFRASTRUTTURE SOCIALI - ABITATIVE - RICOSTRUZIONI PER CALAMITA' NATURALI
Tipo Progetto: REALIZZAZIONE DI LAVORI PUBBLICI (OPERE ED IMPIANTISTICA) - NUOVA REALIZZAZIONE

Versione del: 31/10/2013

Localizzazione:

Regione	Provincia	Comune
MOLISE	CAMPOBASSO	LARINO

Coordinate di georeferenziazione:

Latitudine			Longitudine		
Gradi	Primi	Secondi	Gradi	Primi	Secondi
41	48	2,00	-14	54	34,00

Responsabili Progetto:

Ruolo	Soggetto	Responsabile	Indirizzo
Attuatore	COMUNE DI LARINO (CB)	arch paolo mancinelli	p.zza duomo 44- 86035 larino cb
Programmatore	REGIONE MOLISE		

Stato Progetto: Attivo - Inserimento
Criticità Finanziaria:
Note:





2 - CRONOPROGRAMMA DEL PROGETTO

A. Fase disponibile alla data di approvazione/sottoscrizione dello strumento attuativo: Studio di fattibilità

B. Iter Procedurale: Realizzazione OOPP

Attività	Data Inizio		Data Fine		Soggetto Competente	Note
	Prevista	Effettiva	Prevista	Effettiva		
Studio di fattibilità						
Progettazione Preliminare						
Progettazione Definitiva						
Progettazione Esecutiva						
Esecuzione Lavori						
Collaudo						
Chiusura Intervento						
Funzionalità						

Altre Attività	Data Inizio		Data Fine		Soggetto Competente	Note
	Prevista	Effettiva	Prevista	Effettiva		


Approvazioni	Data Approvazione		Data Approvazione		Soggetto Competente	Note
	Prevista		Effettiva			

C. Sospensione Lavori:

Motivo	Data Inizio		Data Fine	
	Prevista	Effettiva	Prevista	Effettiva

D. Procedura di Aggiudicazione:

Gara	Attività	Data Prevista	Data Effettiva	Soggetto Competente	Note
-	-				



Handwritten signature

3 - PIANO ECONOMICO

Costo Complessivo (Euro): 464.006,56

Anno	Realizzato (Euro)	Da Realizzare (Euro)	Totale (Euro)
2012	31.411,69	0,00	31.411,69
2013	118.825,60	66.572,20	185.397,80
2014	0,00	185.397,80	185.397,80
2015	0,00	61.799,27	61.799,27
Totali	150.237,29	313.769,27	464.006,56

Avanzamento Spese (%): 32,38

4 - PIANO FINANZIARIO

Totale Finanziamento (Euro): 464.006,56

Anno	Fonte	Descrizione della fonte / Estremi del provvedimento	Importo Finanziamento (Euro)	Proveniente da economia
2007	Privato	. - Proprietari del PEU 5 sp 3	518,64	N
2011	Stato Fondo Aree Sottoutilizzate	Legge.208/1998 - Delibera n.62/2011 - Infrastrutture strategiche interregionali e regionali	463.487,92	N

5 - AVANZAMENTO CONTABILE

A. Impegni Contrattualizzati

Importo Totale (Euro):

Data	Codice	Importo (Euro)	Note
------	--------	-------------------	------

B. Disposizioni di Pagamenti

Importo Totale (Euro):

Data	Codice	Importo (Euro)	Importo FAS (Euro)	Importo Ammesso (Euro)	Note
------	--------	-------------------	-----------------------	------------------------------	------



C. Economie

Importo Totale (Euro):

Anno Tipo Finanziamento Importo

6 - AVANZAMENTO FISICO

A. Avanzamento Lavori:

Data	Progressivo	Descrizione	Importo (Euro)	Note
------	-------------	-------------	----------------	------

B. Indicatori di Realizzazione Fisica:

Descrizione indicatore (U.M.)	Valore Obiettivo	Valore Attuale	Valore Concluso	Valore Conseguito
Riduzione nei consumi energetici (TEP)	0,00			
Volume oggetto di intervento (mc)	0,00			

C. Indicatori Occupazionali:

Descrizione indicatore (U.M.)	Valore Obiettivo	Valore Attuale	Valore Concluso	Valore Conseguito
Giornate/uomo attivate fase di cantiere (N)	0,00			

D. Indicatori Opzionali:

Descrizione indicatore (U.M.)	Valore Obiettivo	Valore Attuale	Valore Concluso	Valore Conseguito
-------------------------------	------------------	----------------	-----------------	-------------------

E. Indicatori di Programma:

Descrizione indicatore (U.M.) - Programma	Valore Obiettivo	Valore Attuale	Valore Concluso	Valore Conseguito
---	------------------	----------------	-----------------	-------------------

Note Metodologiche

❖ Nella sezione Coordinate di georeferenziazione i valori vanno espressi in gradi, primi e secondi del sistema sessagesimale.





Intesa: MOLISE
Strumento: Accordo di Programma Quadro - Immobili privati in classe di priorità "A"
Responsabile Strumento: Direttore Agenzia Regionale di Protezione Civile

1 - DATI IDENTIFICATIVI

Codice Progetto: MOS2.EP075PU

Versione del: 31/10/2013

C.U.P.: F13F12000020009

Titolo Progetto: lavori di ricostruzione immobili privati in classe di priorità "A" - PEU 41 Sp 4

Settore Progetto: OPERE E INFRASTRUTTURE SOCIALI - ABITATIVE - ALTRE OPERE DI EDILIZIA ABITATIVA

Tipo Progetto: REALIZZAZIONE DI LAVORI PUBBLICI (OPERE ED IMPIANTISTICA) - RISTRUTTURAZIONE

Localizzazione:

Regione	Provincia	Comune
MOLISE	CAMPOBASSO	LARINO

Coordinate di georeferenziazione:

Latitudine			Longitudine		
Gradi	Primi	Secondi	Gradi	Primi	Secondi
41	48	2,00	-14	54	34,00

Responsabili Progetto:

Ruolo	Soggetto	Responsabile	Indirizzo
Attuatore	COMUNE DI LARINO (CB)	arch paolo mancinnelli	p.zza duomo 44- 86035 larino cb
Programmatore	REGIONE MOLISE		

Stato Progetto: Attivo - Inserimento

Criticità Finanziaria:

Note:



2 - CRONOPROGRAMMA DEL PROGETTO

A. Fase disponibile alla data di approvazione/sottoscrizione dello strumento attuativo: Studio di fattibilità

B. Iter Procedurale: Realizzazione OOPP

Attività	Data Inizio		Data Fine		Soggetto Competente	Note
	Prevista	Effettiva	Prevista	Effettiva		
Studio di fattibilità						
Progettazione Preliminare						
Progettazione Definitiva						
Progettazione Esecutiva						
Esecuzione Lavori						
Collaudo						
Chiusura Intervento						
Funzionalità						

Altre Attività	Data Inizio		Data Fine		Soggetto Competente	Note
	Prevista	Effettiva	Previsita	Effettiva		


Approvazioni	Data Approvazione		Data Approvazione		Soggetto Competente	Note
	Prevista		Effettiva			

C. Sospensione Lavori:

Motivo	Data Inizio		Data Fine	
	Prevista	Effettiva	Prevista	Effettiva

D. Procedura di Aggiudicazione:

Gara	Attività	Data Prevista	Data Effettiva	Soggetto Competente	Note
-	-				



[Handwritten signature]

3 - PIANO ECONOMICO

Costo Complessivo (Euro): 245.256,86

Anno	Realizzato (Euro)	Da Realizzare (Euro)	Totale (Euro)
2013	0,00	0,00	0,00
2014	0,00	100.000,00	100.000,00
2015	0,00	145.256,86	145.256,86
Totali	0,00	245.256,86	245.256,86

Avanzamento Spese (%): 0,00

4 - PIANO FINANZIARIO

Totale Finanziamento (Euro): 245.256,86

Anno	Fonte	Descrizione della fonte / Estremi del provvedimento	Importo Finanziamento (Euro)	Proveniente da economia
2011	Stato Fondo Aree Sottoutilizzate	Legge.208/1998 - Delibera n.62/2011 - Infrastrutture strategiche interregionali e regionali	245.256,86	N

5 - AVANZAMENTO CONTABILE

A. Impegni Contrattualizzati

Importo Totale (Euro):

Data	Codice	Importo (Euro)	Note
------	--------	-------------------	------

B. Disposizioni di Pagamenti

Importo Totale (Euro):

Data	Codice	Importo (Euro)	Importo FAS (Euro)	Importo Ammessso (Euro)	Note
------	--------	-------------------	-----------------------	-------------------------------	------

C. Economie

Importo Totale (Euro):



Anno Tipo Finanziamento Importo

6 - AVANZAMENTO FISICO

A. Avanzamento Lavori:

Data	Progressivo	Descrizione	Importo (Euro)	Note
------	-------------	-------------	-------------------	------

B. Indicatori di Realizzazione Fisica:

Descrizione indicatore (U.M.)	Valore Obiettivo	Valore Attuale	Valore Concluso	Valore Conseguito
Riduzione nei consumi energetici (TEP)	0,00			
Volume oggetto di intervento (mc)	0,00			

C. Indicatori Occupazionali:

Descrizione indicatore (U.M.)	Valore Obiettivo	Valore Attuale	Valore Concluso	Valore Conseguito
Giornate/uomo attivate fase di cantiere (N)	0,00			

D. Indicatori Opzionali:

Descrizione indicatore (U.M.)	Valore Obiettivo	Valore Attuale	Valore Concluso	Valore Conseguito
-------------------------------	------------------	----------------	-----------------	-------------------

E. Indicatori di Programma:

Descrizione indicatore (U.M.) - Programma	Valore Obiettivo	Valore Attuale	Valore Concluso	Valore Conseguito
---	------------------	----------------	-----------------	-------------------

Note Metodologiche

❖ Nella sezione Coordinate di georeferenziazione i valori vanno espressi in gradi, primi e secondi del sistema sessagesimale.



[Handwritten signature]



Intesa: MOLISE
Strumento: Accordo di Programma Quadro - Immobili privati in classe di priorità "A"
Responsabile Strumento: Direttore Agenzia Regionale di Protezione Civile

1 - DATI IDENTIFICATIVI

Codice Progetto: MOS2.EP076PR
C.U.P.: F19C11000570002
Titolo Progetto: lavori di ricostruzione immobili privati in classe di priorità "A" - PES 158
Settore Progetto: OPERE E INFRASTRUTTURE SOCIALI - ABITATIVE - RICOSTRUZIONI PER CALAMITA' NATURALI
Tipo Progetto: REALIZZAZIONE DI LAVORI PUBBLICI (OPERE ED IMPIANTISTICA) - NUOVA REALIZZAZIONE

Versione del: 31/10/2013

Localizzazione:

Regione	Provincia	Comune
MOLISE	CAMPOBASSO	LARINO

Coordinate di georeferenziazione:

Latitudine			Longitudine		
Gradi	Primi	Secondi	Gradi	Primi	Secondi
41	48	2,00	-14	54	34,00

Responsabili Progetto:

Ruolo	Soggetto	Responsabile	Indirizzo
Attuatore	COMUNE DI LARINO (CB)	arch paolo mancinnelli	p.zza duomo 44- 86035 larino cb
Programmatore	REGIONE MOLISE		

Stato Progetto: Attivo - Inserimento
Criticità Finanziaria:
Note:



2 - CRONOPROGRAMMA DEL PROGETTO

A. Fase disponibile alla data di approvazione/sottoscrizione dello strumento attuativo: Studio di fattibilità

B. Iter Procedurale: Realizzazione OOPP

Attività	Data Inizio		Data Fine		Soggetto Competente	Note
	Prevista	Effettiva	Prevista	Effettiva		
Studio di fattibilità						
Progettazione Preliminare						
Progettazione Definitiva						
Progettazione Esecutiva						
Esecuzione Lavori						
Collaudo						
Chiusura Intervento						
Funzionalità						

Altre Attività	Data Inizio		Data Fine		Soggetto Competente	Note
	Prevista	Effettiva	Prevista	Effettiva		

Approvazioni	Data Approvazione		Data Approvazione		Soggetto Competente	Note
	Prevista	Effettiva	Prevista	Effettiva		

C. Sospensione Lavori:

Motivo	Data Inizio		Data Fine	
	Prevista	Effettiva	Prevista	Effettiva

D. Procedura di Aggiudicazione:

Gara	Attività	Data Prevista	Data Effettiva	Soggetto Competente	Note
-	-				



3 - PIANO ECONOMICO

Costo Complessivo (Euro): 219.158,27

Anno	Realizzato (Euro)	Da Realizzare (Euro)	Totale (Euro)
2011	21.932,44	0,00	21.932,44
2012	197.225,83	0,00	197.225,83
Totali	219.158,27	0,00	219.158,27

Avanzamento Spese (%): 100,00

4 - PIANO FINANZIARIO

Totale Finanziamento (Euro): 219.158,27

Anno	Fonte	Descrizione della fonte / Estremi del provvedimento	Importo Finanziamento (Euro)	Proveniente da economia
2011	Stato Fondo Aree Sottoutilizzate	Legge.208/1998 - Delibera n.62/2011 - Infrastrutture strategiche interregionali e regionali	219.158,27	N

5 - AVANZAMENTO CONTABILE

A. Impegni Contrattualizzati

Importo Totale (Euro):

Data	Codice	Importo (Euro)	Note
------	--------	-------------------	------

B. Disposizioni di Pagamenti

Importo Totale (Euro):

Data	Codice	Importo (Euro)	Importo FAS (Euro)	Importo Ammesso (Euro)	Note
------	--------	-------------------	-----------------------	------------------------------	------

C. Economie

Importo Totale (Euro):

Anno	Tipo Finanziamento	Importo
------	--------------------	---------



6 - AVANZAMENTO FISICO

A. Avanzamento Lavori:

Data	Progressivo	Descrizione	Importo (Euro)	Note
------	-------------	-------------	-------------------	------

B. Indicatori di Realizzazione Fisica:

Descrizione indicatore (U.M.)	Valore Obiettivo	Valore Attuale	Valore Concluso	Valore Conseguito
Riduzione nei consumi energetici (TEP)	0,00			
Volume oggetto di intervento (mc)	0,00			

C. Indicatori Occupazionali:

Descrizione indicatore (U.M.)	Valore Obiettivo	Valore Attuale	Valore Concluso	Valore Conseguito
Giornate/uomo attivate fase di cantiere (N)	0,00			

D. Indicatori Opzionali:

Descrizione indicatore (U.M.)	Valore Obiettivo	Valore Attuale	Valore Concluso	Valore Conseguito
-------------------------------	------------------	----------------	-----------------	-------------------

E. Indicatori di Programma:

Descrizione indicatore (U.M.) - Programma	Valore Obiettivo	Valore Attuale	Valore Concluso	Valore Conseguito
---	------------------	----------------	-----------------	-------------------

Note Metodologiche

❖ Nella sezione Coordinate di georeferenziazione i valori vanno espressi in gradi, primi e secondi del sistema sessagesimale.



Intesa: MOLISE
Strumento: Accordo di Programma Quadro - Immobili privati in classe di priorità "A"
Responsabile Strumento: Direttore Agenzia Regionale di Protezione Civile

1 - DATI IDENTIFICATIVI

Codice Progetto: MOS2.EP077PR

Versione del: 31/10/2013

C.U.P.: F19C11000580002

Titolo Progetto: lavori di ricostruzione immobili privati in classe di priorità "A" - PES 185

Settore Progetto: OPERE E INFRASTRUTTURE SOCIALI - ABITATIVE - RICOSTRUZIONI PER CALAMITA' NATURALI

Tipo Progetto: REALIZZAZIONE DI LAVORI PUBBLICI (OPERE ED IMPIANTISTICA) - NUOVA REALIZZAZIONE

Localizzazione:

Regione	Provincia	Comune
MOLISE	CAMPOBASSO	LARINO

Coordinate di georeferenziazione:

Latitudine			Longitudine		
Gradi	Primi	Secondi	Gradi	Primi	Secondi
41	48	15,00	-14	53	19,00

Responsabili Progetto:

Ruolo	Soggetto
Attuatore	COMUNE DI LARINO (CB)
Programmatore	REGIONE MOLISE

Responsabile
arch paolo mancinnelli

Indirizzo
p.zza duomo 44- 86035 larino cb

Stato Progetto: Attivo - Inserimento

Criticità Finanziaria:

Note:



2 - CRONOPROGRAMMA DEL PROGETTO

A. Fase disponibile alla data di approvazione/sottoscrizione dello strumento attuativo: Studio di fattibilità

B. Iter Procedurale: Realizzazione OOPP

Attività	Data Inizio		Data Fine		Soggetto Competente	Note
	Prevista	Effettiva	Prevista	Effettiva		
Studio di fattibilità						
Progettazione Preliminare						
Progettazione Definitiva						
Progettazione Esecutiva						
Esecuzione Lavori						
Collaudo						
Chiusura Intervento						
Funzionalità						

Altre Attività	Data Inizio		Data Fine		Soggetto Competente	Note
	Prevista	Effettiva	Prevista	Effettiva		

Approvazioni	Data Approvazione		Data Approvazione		Soggetto Competente	Note
	Prevista	Effettiva	Prevista	Effettiva		

C. Sospensione Lavori:

Motivo	Data Inizio		Data Fine	
	Prevista	Effettiva	Prevista	Effettiva

D. Procedura di Aggiudicazione:

Gara	Attività	Data Prevista	Data Effettiva	Soggetto Competente	Note
-	-				





3 - PIANO ECONOMICO

Costo Complessivo (Euro): 460.419,01

Anno	Realizzato (Euro)	Da Realizzare (Euro)	Totale (Euro)
2012	291.941,56	0,00	291.941,56
2013	0,00	56.159,15	56.159,15
2014	0,00	56.159,15	56.159,15
2015	0,00	56.159,15	56.159,15
Totali	291.941,56	168.477,45	460.419,01

Avanzamento Spese (%): 63,41

4 - PIANO FINANZIARIO

Totale Finanziamento (Euro): 460.419,00

Anno	Fonte	Descrizione della fonte / Estremi del provvedimento	Importo Finanziamento (Euro)	Proveniente da economia
2010	Privato	. - proprietario pes 185	8.798,36	N
2011	Stato Fondo Aree Sottoutilizzate	Legge.208/1998 - Delibera n.62/2011 - Infrastrutture strategiche interregionali e regionali	451.620,64	N

5 - AVANZAMENTO CONTABILE

A. Impegni Contrattualizzati

Importo Totale (Euro):

Data	Codice	Importo (Euro)	Note
------	--------	-------------------	------

B. Disposizioni di Pagamenti

Importo Totale (Euro):

Data	Codice	Importo (Euro)	Importo FAS (Euro)	Importo Ammesso (Euro)	Note
------	--------	-------------------	-----------------------	------------------------------	------



C. Economie

Importo Totale (Euro):

Anno	Tipo Finanziamento	Importo
------	--------------------	---------

6 - AVANZAMENTO FISICO

A. Avanzamento Lavori:

Data	Progressivo	Descrizione	Importo (Euro)	Note
------	-------------	-------------	-------------------	------

B. Indicatori di Realizzazione Fisica:

Descrizione indicatore (U.M.)	Valore Obiettivo	Valore Attuale	Valore Concluso	Valore Conseguito
Riduzione nei consumi energetici (TEP)	0,00			
Volume oggetto di intervento (mc)	0,00			

C. Indicatori Occupazionali:

Descrizione indicatore (U.M.)	Valore Obiettivo	Valore Attuale	Valore Concluso	Valore Conseguito
Giornate/uomo attivate fase di cantiere (N)	0,00			

D. Indicatori Opzionali:

Descrizione indicatore (U.M.)	Valore Obiettivo	Valore Attuale	Valore Concluso	Valore Conseguito
-------------------------------	------------------	----------------	-----------------	-------------------

E. Indicatori di Programma:

Descrizione indicatore (U.M.) - Programma	Valore Obiettivo	Valore Attuale	Valore Concluso	Valore Conseguito
---	------------------	----------------	-----------------	-------------------

Note Metodologiche

❖ Nella sezione Coordinate di georeferenziazione i valori vanno espressi in gradi, primi e secondi del sistema sessagesimale.



[Handwritten signature]

Intesa: MOLISE
Strumento: Accordo di Programma Quadro - Immobili privati in classe di priorità "A"
Responsabile Strumento: Direttore Agenzia Regionale di Protezione Civile

1 - DATI IDENTIFICATIVI

Codice Progetto: MOS2.EP078PR
C.U.P.: F19C11000540002
Titolo Progetto: lavori di ricostruzione immobili privati in classe di priorità "A" - PEU 12 Sp 2
Settore Progetto: OPERE E INFRASTRUTTURE SOCIALI - ABITATIVE - RICOSTRUZIONI PER CALAMITA' NATURALI
Tipo Progetto: REALIZZAZIONE DI LAVORI PUBBLICI (OPERE ED IMPIANTISTICA) - NUOVA REALIZZAZIONE

Versione del: 31/10/2013

Localizzazione:

Regione	Provincia	Comune
MOLISE	CAMPOBASSO	LARINO

Coordinate di georeferenziazione:

Latitudine			Longitudine		
Gradi	Primi	Secondi	Gradi	Primi	Secondi
41	48	0,00	-14	54	34,00

Responsabili Progetto:

Ruolo	Soggetto	Responsabile	Indirizzo
Attuatore	COMUNE DI LARINO (CB)	arch paolo mancinelli	p.zza duomo 44- 86035 larino cb
Programmatore	REGIONE MOLISE		

Stato Progetto: Attivo - Inserimento
Criticità Finanziaria:
Note:



[Handwritten signature]

2 - CRONOPROGRAMMA DEL PROGETTO

A. Fase disponibile alla data di approvazione/sottoscrizione dello strumento attuativo: Studio di fattibilità

B. Iter Procedurale: Realizzazione OOPP

Attività	Data Inizio		Data Fine		Soggetto Competente	Note
	Prevista	Effettiva	Prevista	Effettiva		
Studio di fattibilità						
Progettazione Preliminare						
Progettazione Definitiva						
Progettazione Esecutiva						
Esecuzione Lavori						
Collaudo						
Chiusura Intervento						
Funzionalità						

Altre Attività	Data Inizio		Data Fine		Soggetto Competente	Note
	Prevista	Effettiva	Prevista	Effettiva		

Approvazioni	Data Approvazione		Data Approvazione		Soggetto Competente	Note
	Prevista	Effettiva	Prevista	Effettiva		

C. Sospensione Lavori:

Motivo	Data Inizio		Data Fine	
	Prevista	Effettiva	Prevista	Effettiva

D. Procedura di Aggiudicazione:

Gara	Attività	Data Prevista	Data Effettiva	Soggetto Competente	Note
-	-				



Handwritten signatures and initials



3 - PIANO ECONOMICO

Costo Complessivo (Euro): 346.773,72

Anno	Realizzato (Euro)	Da Realizzare (Euro)	Totale (Euro)
2012	28.500,00	0,00	28.500,00
2013	88.858,00	52.596,99	141.454,99
2014	0,00	141.454,99	141.454,99
2015	0,00	35.363,74	35.363,74
Totali	117.358,00	229.415,72	346.773,72

Avanzamento Spese (%): 33,84

4 - PIANO FINANZIARIO

Totale Finanziamento (Euro): 346.773,72

Anno	Fonte	Descrizione della fonte / Estremi del provvedimento	Importo Finanziamento (Euro)	Proveniente da economia
2011	Stato Fondo Aree Sottoutilizzate	Legge.208/1998 - Delibera n.62/2011 - Infrastrutture strategiche interregionali e regionali	346.773,72	N

5 - AVANZAMENTO CONTABILE

A. Impegni Contrattualizzati

Importo Totale (Euro):

Data	Codice	Importo (Euro)	Note
------	--------	-------------------	------

B. Disposizioni di Pagamenti

Importo Totale (Euro):

Data	Codice	Importo (Euro)	Importo FAS (Euro)	Importo Ammesso (Euro)	Note
------	--------	-------------------	-----------------------	------------------------------	------



C. Economie

Importo Totale (Euro):

Anno	Tipo Finanziamento	Importo
------	--------------------	---------

6 - AVANZAMENTO FISICO

A. Avanzamento Lavori:

Data	Progressivo	Descrizione	Importo (Euro)	Note
------	-------------	-------------	-------------------	------

B. Indicatori di Realizzazione Fisica:

Descrizione indicatore (U.M.)	Valore Obiettivo	Valore Attuale	Valore Concluso	Valore Conseguito
Riduzione nei consumi energetici (TEP)	0,00			
Volume oggetto di intervento (mc)	0,00			

C. Indicatori Occupazionali:

Descrizione indicatore (U.M.)	Valore Obiettivo	Valore Attuale	Valore Concluso	Valore Conseguito
Giornate/uomo attivate fase di cantiere (N)	0,00			

D. Indicatori Opzionali:

Descrizione indicatore (U.M.)	Valore Obiettivo	Valore Attuale	Valore Concluso	Valore Conseguito
-------------------------------	------------------	----------------	-----------------	-------------------

E. Indicatori di Programma:

Descrizione indicatore (U.M.) - Programma	Valore Obiettivo	Valore Attuale	Valore Concluso	Valore Conseguito
---	------------------	----------------	-----------------	-------------------

Note Metodologiche

❖ Nella sezione Coordinate di georeferenziazione i valori vanno espressi in gradi, primi e secondi del sistema sessagesimale.





Intesa: MOLISE
Strumento: Accordo di Programma Quadro - Immobili privati in classe di priorità "A"
Responsabile Strumento: Direttore Agenzia Regionale di Protezione Civile

1 - DATI IDENTIFICATIVI

Codice Progetto: MOS2.EP079PU

Versione del: 31/10/2013

C.U.P.: F13F11000090009

Titolo Progetto: lavori di ricostruzione immobili privati in classe di priorità "A" - PEU 71 Sp 4

Settore Progetto: OPERE E INFRASTRUTTURE SOCIALI - ABITATIVE - ALTRE OPERE DI EDILIZIA ABITATIVA

Tipo Progetto: REALIZZAZIONE DI LAVORI PUBBLICI (OPERE ED IMPIANTISTICA) - RISTRUTTURAZIONE

Localizzazione:

Regione	Provincia	Comune
MOLISE	CAMPOBASSO	LARINO

Coordinate di georeferenziazione:

Latitudine			Longitudine		
Gradi	Primi	Secondi	Gradi	Primi	Secondi
41	48	2,00	-14	54	34,00

Responsabili Progetto:

Ruolo	Soggetto	Responsabile	Indirizzo
Attuatore	COMUNE DI LARINO (CB)	arch paolo mancinnelli	p.zza duomo 44- 86035 larino cb
Programmatore	REGIONE MOLISE		

Stato Progetto: Attivo - Inserimento

Criticità Finanziaria:

Note:





2 - CRONOPROGRAMMA DEL PROGETTO

A. Fase disponibile alla data di approvazione/sottoscrizione dello strumento attuativo: Studio di fattibilità

B. Iter Procedurale: Realizzazione OOPP

Attività	Data Inizio		Data Fine		Soggetto Competente	Note
	Prevista	Effettiva	Prevista	Effettiva		
Studio di fattibilità						
Progettazione Preliminare						
Progettazione Definitiva						
Progettazione Esecutiva						
Esecuzione Lavori						
Collaudo						
Chiusura Intervento						
Funzionalità						

Altre Attività	Data Inizio		Data Fine		Soggetto Competente	Note
	Prevista	Effettiva	Prevista	Effettiva		

Approvazioni	Data Approvazione		Data Approvazione		Soggetto Competente	Note
	Prevista	Effettiva	Prevista	Effettiva		

C. Sospensione Lavori:

Motivo	Data Inizio		Data Fine	
	Prevista	Effettiva	Prevista	Effettiva

D. Procedura di Aggiudicazione:

Gara	Attività	Data Prevista	Data Effettiva	Soggetto Competente	Note
-	-				

Handwritten signature and initials



3 - PIANO ECONOMICO

Costo Complessivo (Euro): 207.189,49

Anno	Realizzato (Euro)	Da Realizzare (Euro)	Totale (Euro)
2012	0,00	0,00	0,00
2013	103.166,00	33.710,78	136.876,78
2014	0,00	70.312,71	70.312,71
Totali	103.166,00	104.023,49	207.189,49

Avanzamento Spese (%): 49,79

4 - PIANO FINANZIARIO

Totale Finanziamento (Euro): 207.189,49

Anno	Fonte	Descrizione della fonte / Estremi del provvedimento	Importo Finanziamento (Euro)	Proveniente da economia
2011	Stato Fondo Aree Sottoutilizzate	Legge.208/1998 - Delibera n.62/2011 - Infrastrutture strategiche interregionali e regionali	207.189,49	N

5 - AVANZAMENTO CONTABILE

A. Impegni Contrattualizzati

Importo Totale (Euro):

Data	Codice	Importo (Euro)	Note
------	--------	-------------------	------

B. Disposizioni di Pagamenti

Importo Totale (Euro):

Data	Codice	Importo (Euro)	Importo FAS (Euro)	Importo Ammesso (Euro)	Note
------	--------	-------------------	-----------------------	------------------------------	------

C. Economie

Importo Totale (Euro):





Anno Tipo Finanziamento Importo

6 - AVANZAMENTO FISICO

A. Avanzamento Lavori:

Data	Progressivo	Descrizione	Importo (Euro)	Note
------	-------------	-------------	-------------------	------

B. Indicatori di Realizzazione Fisica:

Descrizione indicatore (U.M.)	Valore Obiettivo	Valore Attuale	Valore Concluso	Valore Conseguito
Riduzione nei consumi energetici (TEP)	0,00			
Volume oggetto di intervento (mc)	0,00			

C. Indicatori Occupazionali:

Descrizione indicatore (U.M.)	Valore Obiettivo	Valore Attuale	Valore Concluso	Valore Conseguito
Giornate/uomo attivate fase di cantiere (N)	0,00			

D. Indicatori Opzionali:

Descrizione indicatore (U.M.)	Valore Obiettivo	Valore Attuale	Valore Concluso	Valore Conseguito
-------------------------------	------------------	----------------	-----------------	-------------------

E. Indicatori di Programma:

Descrizione indicatore (U.M.) - Programma	Valore Obiettivo	Valore Attuale	Valore Concluso	Valore Conseguito
---	------------------	----------------	-----------------	-------------------

Note Metodologiche

❖ Nella sezione Coordinate di georeferenziazione i valori vanno espressi in gradi, primi e secondi del sistema sessagesimale.





Intesa: MOLISE
Strumento: Accordo di Programma Quadro - Immobili privati in classe di priorità "A"
Responsabile Strumento: Direttore Agenzia Regionale di Protezione Civile

1 - DATI IDENTIFICATIVI

Codice Progetto: MOS2.EP080PU

Versione del: 31/10/2013

C.U.P.: F13F11000060007

Titolo Progetto: lavori di ricostruzione immobili privati in classe di priorità "A" - PEU 15 Sp 1

Settore Progetto: OPERE E INFRASTRUTTURE SOCIALI - ABITATIVE - RICOSTRUZIONI PER CALAMITA' NATURALI

Tipo Progetto: REALIZZAZIONE DI LAVORI PUBBLICI (OPERE ED IMPIANTISTICA) - RISTRUTTURAZIONE

Localizzazione:

Regione	Provincia	Comune
MOLISE	CAMPOBASSO	LARINO

Coordinate di georeferenziazione:

Latitudine			Longitudine		
Gradi	Primi	Secondi	Gradi	Primi	Secondi
4	48	2,00	-14	54	34,00

Responsabili Progetto:

Ruolo	Soggetto	Responsabile	Indirizzo
Attuatore	COMUNE DI LARINO (CB)	arch paolo mancinelli	p.zza duomo 44- 86035 larino cb
Programmatore	REGIONE MOLISE		

Stato Progetto: Attivo - Inserimento

Criticità Finanziaria:

Note:





2 - CRONOPROGRAMMA DEL PROGETTO

A. Fase disponibile alla data di approvazione/sottoscrizione dello strumento attuativo: Studio di fattibilità

B. Iter Procedurale: Realizzazione OOPP

Attività	Data Inizio		Data Fine		Soggetto Competente	Note
	Prevista	Effettiva	Prevista	Effettiva		
Studio di fattibilità						
Progettazione Preliminare						
Progettazione Definitiva						
Progettazione Esecutiva						
Esecuzione Lavori						
Collaudo						
Chiusura Intervento						
Funzionalità						

Altre Attività	Data Inizio		Data Fine		Soggetto Competente	Note
	Prevista	Effettiva	Previsita	Effettiva		

Approvazioni	Data Approvazione		Data Approvazione		Soggetto Competente	Note
	Prevista		Effettiva			

C. Sospensione Lavori:

Motivo	Data Inizio		Data Fine	
	Prevista	Effettiva	Prevista	Effettiva

D. Procedura di Aggiudicazione:

Gara	Attività	Data Prevista	Data Effettiva	Soggetto Competente	Note
-	-				



3 - PIANO ECONOMICO

Costo Complessivo (Euro): 590.319,38

Anno	Realizzato (Euro)	Da Realizzare (Euro)	Totale (Euro)
2013	132.436,15	58.272,83	190.708,98
2014	0,00	171.261,60	171.261,60
2015	0,00	171.261,60	171.261,60
2016	0,00	57.087,20	57.087,20
Totali	132.436,15	457.883,23	590.319,38

Avanzamento Spese (%): 22,43

4 - PIANO FINANZIARIO

Totale Finanziamento (Euro): 590.708,98

Anno	Fonte	Descrizione della fonte / Estremi del provvedimento	Importo Finanziamento (Euro)	Proveniente da economia
2011	Stato Fondo Aree Sottoutilizzate	Legge.208/1998 - Delibera n.62/2011 - Infrastrutture strategiche interregionali e regionali	590.708,98	N

5 - AVANZAMENTO CONTABILE

A. Impegni Contrattualizzati

Importo Totale (Euro):

Data	Codice	Importo (Euro)	Note
------	--------	-------------------	------

B. Disposizioni di Pagamenti

Importo Totale (Euro):

Data	Codice	Importo (Euro)	Importo FAS (Euro)	Importo Ammesso (Euro)	Note
------	--------	-------------------	-----------------------	------------------------------	------



C. Economie

Importo Totale (Euro): 389,60

Anno	Tipo Finanziamento	Importo
2013	Stato Fondo Aree Sottoutilizzate	389,60

6 - AVANZAMENTO FISICO

A. Avanzamento Lavori:

Data	Progressivo	Descrizione	Importo (Euro)	Note
------	-------------	-------------	-------------------	------

B. Indicatori di Realizzazione Fisica:

Descrizione indicatore (U.M.)	Valore Obiettivo	Valore Attuale	Valore Concluso	Valore Conseguito
Riduzione nei consumi energetici (TEP)	0,00			
Volume oggetto di intervento (mc)	0,00			

C. Indicatori Occupazionali:

Descrizione indicatore (U.M.)	Valore Obiettivo	Valore Attuale	Valore Concluso	Valore Conseguito
Giornate/uomo attivate fase di cantiere (N)	0,00			

D. Indicatori Opzionali:

Descrizione indicatore (U.M.)	Valore Obiettivo	Valore Attuale	Valore Concluso	Valore Conseguito
-------------------------------	------------------	----------------	-----------------	-------------------

E. Indicatori di Programma:

Descrizione indicatore (U.M.) - Programma	Valore Obiettivo	Valore Attuale	Valore Concluso	Valore Conseguito
---	------------------	----------------	-----------------	-------------------

Note Metodologiche

❖ Nella sezione Coordinate di georeferenziazione i valori vanno espressi in gradi, primi e secondi del sistema sessagesimale.



Intesa: MOLISE
Strumento: Accordo di Programma Quadro - Immobili privati in classe di priorità "A"
Responsabile Strumento: Direttore Agenzia Regionale di Protezione Civile

1 - DATI IDENTIFICATIVI

Codice Progetto: MOS2.EP081PR
C.U.P.: F19C11000550002
Titolo Progetto: lavori di ricostruzione immobili privati in classe di priorità "A" - PES 134
Settore Progetto: OPERE E INFRASTRUTTURE SOCIALI - ABITATIVE - RICOSTRUZIONI PER CALAMITA' NATURALI
Tipo Progetto: REALIZZAZIONE DI LAVORI PUBBLICI (OPERE ED IMPIANTISTICA) - NUOVA REALIZZAZIONE
Localizzazione:

Versione del: 31/10/2013

Regione	Provincia	Comune
MOLISE	CAMPOBASSO	LARINO

Coordinate di georeferenziazione:

Latitudine			Longitudine		
Gradi	Primi	Secondi	Gradi	Primi	Secondi
41	48	2,00	-14	54	34,00

Responsabili Progetto:

Ruolo	Soggetto	Responsabile	Indirizzo
Attuatore	COMUNE DI LARINO (CB)	Arch. Paolo Mancinelli	P.zza Duomo, 44 - 86035 Larino - CB
Programmatore	REGIONE MOLISE		

Stato Progetto: Attivo - Inserimento

Criticità Finanziaria:

Note:



2 - CRONOPROGRAMMA DEL PROGETTO

A. Fase disponibile alla data di approvazione/sottoscrizione dello strumento attuativo: Studio di fattibilità

B. Iter Procedurale: Realizzazione OOPP

Attività	Data Inizio		Data Fine		Soggetto Competente	Note
	Prevista	Effettiva	Prevista	Effettiva		
Studio di fattibilità						
Progettazione Preliminare						
Progettazione Definitiva						
Progettazione Esecutiva						
Esecuzione Lavori						
Collaudo						
Chiusura Intervento						
Funzionalità						

Altre Attività	Data Inizio		Data Fine		Soggetto Competente	Note
	Prevista	Effettiva	Prevista	Effettiva		

Approvazioni	Data Approvazione		Data Approvazione		Soggetto Competente	Note
	Prevista		Effettiva			

C. Sospensione Lavori:

Motivo	Data Inizio		Data Fine	
	Prevista	Effettiva	Prevista	Effettiva

D. Procedura di Aggiudicazione:

Gara	Attività	Data Prevista	Data Effettiva	Soggetto Competente	Note
-	-				



3 - PIANO ECONOMICO

Costo Complessivo (Euro): 220.592,99

Anno	Realizzato (Euro)	Da Realizzare (Euro)	Totale (Euro)
2012	176.260,11	0,00	176.260,11
2013	44.065,13	267,75	44.332,88
Totali	220.325,24	267,75	220.592,99

Avanzamento Spese (%): 99,88

4 - PIANO FINANZIARIO

Totale Finanziamento (Euro): 220.592,99

Anno	Fonte	Descrizione della fonte / Estremi del provvedimento	Importo Finanziamento (Euro)	Proveniente da economia
2009	Privato	. - Proprietario PES 134	267,75	N
2011	Stato Fondo Aree Sottoutilizzate	Legge.208/1998 - Delibera n.62/2011 - Infrastrutture strategiche interregionali e regionali	220.325,24	N

5 - AVANZAMENTO CONTABILE

A. Impegni Contrattualizzati

Importo Totale (Euro):

Data	Codice	Importo (Euro)	Note
------	--------	-------------------	------

B. Disposizioni di Pagamenti

Importo Totale (Euro):

Data	Codice	Importo (Euro)	Importo FAS (Euro)	Importo Ammesso (Euro)	Note
------	--------	-------------------	-----------------------	------------------------------	------

C. Economie

Importo Totale (Euro):



Anno Tipo Finanziamento Importo

6 - AVANZAMENTO FISICO

A. Avanzamento Lavori:

Data	Progressivo	Descrizione	Importo (Euro)	Note
------	-------------	-------------	-------------------	------

B. Indicatori di Realizzazione Fisica:

Descrizione indicatore (U.M.)	Valore Obiettivo	Valore Attuale	Valore Concluso	Valore Conseguito
Riduzione nei consumi energetici (TEP)	0,00			
Volume oggetto di intervento (mc)	0,00			

C. Indicatori Occupazionali:

Descrizione indicatore (U.M.)	Valore Obiettivo	Valore Attuale	Valore Concluso	Valore Conseguito
Giornate/uomo attivate fase di cantiere (N)	0,00			

D. Indicatori Opzionali:

Descrizione indicatore (U.M.)	Valore Obiettivo	Valore Attuale	Valore Concluso	Valore Conseguito
-------------------------------	------------------	----------------	-----------------	-------------------

E. Indicatori di Programma:

Descrizione indicatore (U.M.) - Programma	Valore Obiettivo	Valore Attuale	Valore Concluso	Valore Conseguito
---	------------------	----------------	-----------------	-------------------

Note Metodologiche

❖ Nella sezione Coordinate di georeferenziazione i valori vanno espressi in gradi, primi e secondi del sistema sessagesimale.



Intesa: MOLISE
Strumento: Accordo di Programma Quadro - Immobili privati in classe di priorità "A"
Responsabile Strumento: Direttore Agenzia Regionale di Protezione Civile

1 - DATI IDENTIFICATIVI

Codice Progetto: MOS2.EP082PR
C.U.P.: F19C11000470002
Titolo Progetto: lavori di ricostruzione immobili privati in classe di priorità "A" - PEU 366 Sp 1
Settore Progetto: OPERE E INFRASTRUTTURE SOCIALI - ABITATIVE - RICOSTRUZIONI PER CALAMITA' NATURALI
Tipo Progetto: REALIZZAZIONE DI LAVORI PUBBLICI (OPERE ED IMPIANTISTICA) - NUOVA REALIZZAZIONE

Versione del: 31/10/2013

Localizzazione:

Regione	Provincia	Comune
MOLISE	CAMPOBASSO	LARINO

Coordinate di georeferenziazione:

Latitudine			Longitudine		
Gradi	Primi	Secondi	Gradi	Primi	Secondi
41	48	6,00	-14	55	39,00

Responsabili Progetto:

Ruolo	Soggetto	Responsabile	Indirizzo
Attuatore	COMUNE DI LARINO (CB)	Arch. Paolo Mancinelli	P.zza Duomo, 44 - 86035 Larino - CB
Programmatore	REGIONE MOLISE		

Stato Progetto: Attivo - Inserimento

Criticità Finanziaria:

Note:

2 - CRONOPROGRAMMA DEL PROGETTO

A. Fase disponibile alla data di approvazione/sottoscrizione dello strumento attuativo: Studio di fattibilità

B. Iter Procedurale: Realizzazione OOPP

Attività	Data Inizio		Data Fine		Soggetto Competente	Note
	Prevista	Effettiva	Prevista	Effettiva		
Studio di fattibilità						
Progettazione Preliminare						
Progettazione Definitiva						
Progettazione Esecutiva						
Esecuzione Lavori						
Collaudo						
Chiusura Intervento						
Funzionalità						

Altre Attività	Data Inizio		Data Fine		Soggetto Competente	Note
	Prevista	Effettiva	Prevista	Effettiva		

Approvazioni	Data Approvazione		Data Approvazione		Soggetto Competente	Note
	Prevista	Effettiva	Prevista	Effettiva		

C. Sospensione Lavori:

Motivo	Data Inizio		Data Fine	
	Prevista	Effettiva	Prevista	Effettiva

D. Procedura di Aggiudicazione:

Gara	Attività	Data Prevista	Data Effettiva	Soggetto Competente	Note
-	-				



3 - PIANO ECONOMICO

Costo Complessivo (Euro): 866.655,02

Anno	Realizzato (Euro)	Da Realizzare (Euro)	Totale (Euro)
2011	339.218,77	0,00	339.218,77
2012	149.363,16	0,00	149.363,16
2013	131.128,07	82.315,02	213.443,09
2014	0,00	164.630,00	164.630,00
Totali	619.710,00	246.945,02	866.655,02

Avanzamento Spese (%): 71,51

4 - PIANO FINANZIARIO

Totale Finanziamento (Euro): 866.655,02

Anno	Fonte	Descrizione della fonte / Estremi del provvedimento	Importo Finanziamento (Euro)	Proveniente da economia
2011	Stato Fondo Aree Sottoutilizzate	Legge.208/1998 - Delibera n.62/2011 - Infrastrutture strategiche interregionali e regionali	848.046,93	N
2011	Privato	. - Consorzio PEU 366 Sp 01	18.608,09	N

5 - AVANZAMENTO CONTABILE

A. Impegni Contrattualizzati

Importo Totale (Euro):

Data	Codice	Importo (Euro)	Note
------	--------	-------------------	------

B. Disposizioni di Pagamenti

Importo Totale (Euro):

Data	Codice	Importo (Euro)	Importo FAS (Euro)	Importo Ammesso (Euro)	Note
------	--------	-------------------	-----------------------	---------------------------	------



C. Economie

Importo Totale (Euro):

Anno Tipo Finanziamento Importo

6 - AVANZAMENTO FISICO

A. Avanzamento Lavori:

Data	Progressivo	Descrizione	Importo (Euro)	Note
------	-------------	-------------	-------------------	------

B. Indicatori di Realizzazione Fisica:

Descrizione indicatore (U.M.)	Valore Obiettivo	Valore Attuale	Valore Concluso	Valore Conseguito
Riduzione nei consumi energetici (TEP)	0,00			
Volume oggetto di intervento (mc)	0,00			

C. Indicatori Occupazionali:

Descrizione indicatore (U.M.)	Valore Obiettivo	Valore Attuale	Valore Concluso	Valore Conseguito
Giornate/uomo attivate fase di cantiere (N)	0,00			

D. Indicatori Opzionali:

Descrizione indicatore (U.M.)	Valore Obiettivo	Valore Attuale	Valore Concluso	Valore Conseguito
-------------------------------	------------------	----------------	-----------------	-------------------

E. Indicatori di Programma:

Descrizione indicatore (U.M.) - Programma	Valore Obiettivo	Valore Attuale	Valore Concluso	Valore Conseguito
---	------------------	----------------	-----------------	-------------------

Note Metodologiche

❖ Nella sezione Coordinate di georeferenziazione i valori vanno espressi in gradi, primi e secondi del sistema sessagesimale.



Intesa: MOLISE
Strumento: Accordo di Programma Quadro - Immobili privati in classe di priorità "A"
Responsabile Strumento: Direttore Agenzia Regionale di Protezione Civile

1 - DATI IDENTIFICATIVI

Codice Progetto: MOS2.EP083PR
C.U.P.: F19C11000390002
Titolo Progetto: lavori di ricostruzione immobili privati in classe di priorità "A" - PEU 10 Sp 20
Settore Progetto: OPERE E INFRASTRUTTURE SOCIALI - ABITATIVE - RICOSTRUZIONI PER CALAMITA' NATURALI
Tipo Progetto: REALIZZAZIONE DI LAVORI PUBBLICI (OPERE ED IMPIANTISTICA) - NUOVA REALIZZAZIONE
Localizzazione:

Versione del: 31/10/2013

Regione	Provincia	Comune
MOLISE	CAMPOBASSO	LARINO

Coordinate di georeferenziazione:

Latitudine			Longitudine		
Gradi	Primi	Secondi	Gradi	Primi	Secondi
41	47	56,00	-14	54	44,00

Responsabili Progetto:

Ruolo	Soggetto	Responsabile	Indirizzo
Attuatore	COMUNE DI LARINO (CB)	Arch. Paolo Mancinelli	P.zza Duomo, 44 - 86035 Larino - CB
Programmatore	REGIONE MOLISE		

Stato Progetto: Attivo - Inserimento

Criticità Finanziaria:

Note:

2 - CRONOPROGRAMMA DEL PROGETTO

A. Fase disponibile alla data di approvazione/sottoscrizione dello strumento attuativo: Studio di fattibilità

B. Iter Procedurale: Realizzazione OOPP

Attività	Data Inizio		Data Fine		Soggetto Competente	Note
	Prevista	Effettiva	Prevista	Effettiva		
Studio di fattibilità						
Progettazione Preliminare						
Progettazione Definitiva						
Progettazione Esecutiva						
Esecuzione Lavori						
Collaudo						
Chiusura Intervento						
Funzionalità						

Altre Attività	Data Inizio		Data Fine		Soggetto Competente	Note
	Prevista	Effettiva	Prevista	Effettiva		

Approvazioni	Data Approvazione		Data Approvazione		Soggetto Competente	Note
	Prevista	Effettiva	Prevista	Effettiva		

C. Sospensione Lavori:

Motivo	Data Inizio		Data Fine	
	Prevista	Effettiva	Prevista	Effettiva

D. Procedura di Aggiudicazione:

Gara	Attività	Data Prevista	Data Effettiva	Soggetto Competente	Note
-	-				



3 - PIANO ECONOMICO

Costo Complessivo (Euro): 993.207,42

Anno	Realizzato (Euro)	Da Realizzare (Euro)	Totale (Euro)
2012	56.181,27	0,00	56.181,27
2013	341.101,70	119.184,89	460.286,59
2014	0,00	238.369,78	238.369,78
2015	0,00	238.369,78	238.369,78
Totali	397.282,97	595.924,45	993.207,42

Avanzamento Spese (%): 40,00

4 - PIANO FINANZIARIO

Totale Finanziamento (Euro): 993.207,42

Anno	Fonte	Descrizione della fonte / Estremi del provvedimento	Importo Finanziamento (Euro)	Proveniente da economia
2011	Stato Fondo Aree Sottoutilizzate	Legge.208/1998 - Delibera n.62/2011 - Infrastrutture strategiche interregionali e regionali	993.207,42	N

5 - AVANZAMENTO CONTABILE

A. Impegni Contrattualizzati

Importo Totale (Euro):

Data	Codice	Importo (Euro)	Note
------	--------	-------------------	------

B. Disposizioni di Pagamenti

Importo Totale (Euro):

Data	Codice	Importo (Euro)	Importo FAS (Euro)	Importo Ammesso (Euro)	Note
------	--------	-------------------	-----------------------	------------------------------	------





C. Economie

Importo Totale (Euro):

Anno	Tipo Finanziamento	Importo
------	--------------------	---------

6 - AVANZAMENTO FISICO

A. Avanzamento Lavori:

Data	Progressivo	Descrizione	Importo (Euro)	Note
------	-------------	-------------	----------------	------

B. Indicatori di Realizzazione Fisica:

Descrizione indicatore (U.M.)	Valore Obiettivo	Valore Attuale	Valore Concluso	Valore Conseguito
Riduzione nei consumi energetici (TEP)	0,00			
Volume oggetto di intervento (mc)	0,00			

C. Indicatori Occupazionali:

Descrizione indicatore (U.M.)	Valore Obiettivo	Valore Attuale	Valore Concluso	Valore Conseguito
Giornate/uomo attivate fase di cantiere (N)	0,00			

D. Indicatori Opzionali:

Descrizione indicatore (U.M.)	Valore Obiettivo	Valore Attuale	Valore Concluso	Valore Conseguito
-------------------------------	------------------	----------------	-----------------	-------------------

E. Indicatori di Programma:

Descrizione indicatore (U.M.) - Programma	Valore Obiettivo	Valore Attuale	Valore Concluso	Valore Conseguito
---	------------------	----------------	-----------------	-------------------

Note Metodologiche

❖ Nella sezione Coordinate di georeferenziazione i valori vanno espressi in gradi, primi e secondi del sistema sessagesimale.



[Handwritten signature]

Intesa: MOLISE
Strumento: Accordo di Programma Quadro - Immobili privati in classe di priorità "A"
Responsabile Strumento: Direttore Agenzia Regionale di Protezione Civile

1 - DATI IDENTIFICATIVI

Codice Progetto: MOS2.EP084PU

Versione del: 31/10/2013

C.U.P.: F13F11000040002

Titolo Progetto: lavori di ricostruzione immobili privati in classe di priorità "A" - PEU 35 Sp 2

Settore Progetto: OPERE E INFRASTRUTTURE SOCIALI - ABITATIVE - ALTRE OPERE DI EDILIZIA ABITATIVA

Tipo Progetto: REALIZZAZIONE DI LAVORI PUBBLICI (OPERE ED IMPIANTISTICA) - RISTRUTTURAZIONE

Localizzazione:

Regione	Provincia	Comune
MOLISE	CAMPOBASSO	LARINO

Coordinate di georeferenziazione:

Latitudine			Longitudine		
Gradi	Primi	Secondi	Gradi	Primi	Secondi
41	47	56,00	-14	54	0,00

Responsabili Progetto:

Ruolo	Soggetto	Responsabile	Indirizzo
Attuatore	COMUNE DI LARINO (CB)	Arch. Paolo Mancirelli	P.zza Duomo, 44 - 86035 Larino - CB
Programmatore	REGIONE MOLISE		

Stato Progetto: Attivo - Inserimento

Criticità Finanziaria:

Note:



2 - CRONOPROGRAMMA DEL PROGETTO

A. Fase disponibile alla data di approvazione/sottoscrizione dello strumento attuativo: Studio di fattibilità

B. Iter Procedurale: Realizzazione OOPP

Attività	Data Inizio		Data Fine		Soggetto Competente	Note
	Prevista	Effettiva	Prevista	Effettiva		
Studio di fattibilità						
Progettazione Preliminare						
Progettazione Definitiva						
Progettazione Esecutiva						
Esecuzione Lavori						
Collaudo						
Chiusura Intervento						
Funzionalità						

Altre Attività	Data Inizio		Data Fine		Soggetto Competente	Note
	Prevista	Effettiva	Prevista	Effettiva		

Approvazioni	Data Approvazione		Data Approvazione		Soggetto Competente	Note
	Prevista	Effettiva	Prevista	Effettiva		

C. Sospensione Lavori:

Motivo	Data Inizio		Data Fine	
	Prevista	Effettiva	Prevista	Effettiva

D. Procedura di Aggiudicazione:

Gara	Attività	Data Prevista	Data Effettiva	Soggetto Competente	Note
-	-				



3 - PIANO ECONOMICO

Costo Complessivo (Euro): 202.125,74

Anno	Realizzato (Euro)	Da Realizzare (Euro)	Totale (Euro)
2013	0,00	50.000,00	50.000,00
2014	0,00	102.125,74	102.125,74
2015	0,00	50.000,00	50.000,00
Totali	0,00	202.125,74	202.125,74

Avanzamento Spese (%): 0,00

4 - PIANO FINANZIARIO

Totale Finanziamento (Euro): 202.125,74

Anno	Fonte	Descrizione della fonte / Estremi del provvedimento	Importo Finanziamento (Euro)	Proveniente da economia
2011	Stato Fondo Aree Sottoutilizzate	Legge.208/1998 - Delibera n.62/2011 - Infrastrutture strategiche interregionali e regionali	202.125,74	N

5 - AVANZAMENTO CONTABILE

A. Impegni Contrattualizzati

Importo Totale (Euro):

Data	Codice	Importo (Euro)	Note
------	--------	-------------------	------

B. Disposizioni di Pagamenti

Importo Totale (Euro):

Data	Codice	Importo (Euro)	Importo FAS (Euro)	Importo Ammesso (Euro)	Note
------	--------	-------------------	-----------------------	------------------------------	------

C. Economie

Importo Totale (Euro):





Anno Tipo Finanziamento

Importo

6 - AVANZAMENTO FISICO

A. Avanzamento Lavori:

Data	Progressivo	Descrizione	Importo (Euro)	Note
------	-------------	-------------	-------------------	------

B. Indicatori di Realizzazione Fisica:

Descrizione indicatore (U.M.)	Valore Obiettivo	Valore Attuale	Valore Concluso	Valore Conseguito
Riduzione nei consumi energetici (TEP)	0,00			
Volume oggetto di intervento (mc)	0,00			

C. Indicatori Occupazionali:

Descrizione indicatore (U.M.)	Valore Obiettivo	Valore Attuale	Valore Concluso	Valore Conseguito
Giornate/uomo attivate fase di cantiere (N)	0,00			

D. Indicatori Opzionali:

Descrizione indicatore (U.M.)	Valore Obiettivo	Valore Attuale	Valore Concluso	Valore Conseguito
-------------------------------	------------------	----------------	-----------------	-------------------

E. Indicatori di Programma:

Descrizione indicatore (U.M.) - Programma	Valore Obiettivo	Valore Attuale	Valore Concluso	Valore Conseguito
---	------------------	----------------	-----------------	-------------------

Note Metodologiche

❖ Nella sezione Coordinate di georeferenziazione i valori vanno espressi in gradi, primi e secondi del sistema sessagesimale.



Intesa: MOLISE
Strumento: Accordo di Programma Quadro - Immobili privati in classe di priorità "A"
Responsabile Strumento: Direttore Agenzia Regionale di Protezione Civile

1 - DATI IDENTIFICATIVI

Codice Progetto: MOS2.EP085PR

Versione del: 31/10/2013

C.U.P.: F19C11000420002

Titolo Progetto: lavori di ricostruzione immobili privati in classe di priorità "A" - PEU 10 Sp 8

Settore Progetto: OPERE E INFRASTRUTTURE SOCIALI - ABITATIVE - RICOSTRUZIONI PER CALAMITA' NATURALI

Tipo Progetto: REALIZZAZIONE DI LAVORI PUBBLICI (OPERE ED IMPIANTISTICA) - NUOVA REALIZZAZIONE

Localizzazione:

Regione	Provincia	Comune
MOLISE	CAMPOBASSO	LARINO

Coordinate di georeferenziazione:

Latitudine			Longitudine		
Gradi	Primi	Secondi	Gradi	Primi	Secondi
41	47	56,00	-14	54	46,00

Responsabili Progetto:

Ruolo	Soggetto	Responsabile	Indirizzo
Attuatore	COMUNE DI LARINO (CB)	Arch. Paolo Mancinelli	P.zza Duomo, 44 - 86035 Larino - CB
Programmatore	REGIONE MOLISE		

Stato Progetto: Attivo - Inserimento

Criticità Finanziaria:

Note:





2 - CRONOPROGRAMMA DEL PROGETTO

A. Fase disponibile alla data di approvazione/sottoscrizione dello strumento attuativo: Studio di fattibilità

B. Iter Procedurale: Realizzazione OOPP

Attività	Data Inizio		Data Fine		Soggetto Competente	Note
	Prevista	Effettiva	Prevista	Effettiva		
Studio di fattibilità						
Progettazione Preliminare						
Progettazione Definitiva						
Progettazione Esecutiva						
Esecuzione Lavori						
Collaudo						
Chiusura Intervento						
Funzionalità						

Altre Attività	Data Inizio		Data Fine		Soggetto Competente	Note
	Prevista	Effettiva	Prevista	Effettiva		

Approvazioni	Data Approvazione		Data Approvazione		Soggetto Competente	Note
	Prevista	Effettiva	Prevista	Effettiva		

C. Sospensione Lavori:

Motivo	Data Inizio		Data Fine	
	Prevista	Effettiva	Prevista	Effettiva

D. Procedura di Aggiudicazione:

Gara	Attività	Data Prevista	Data Effettiva	Soggetto Competente	Note
------	----------	---------------	----------------	---------------------	------

-

-



[Handwritten signature]

3 - PIANO ECONOMICO

Costo Complessivo (Euro): 172.599,39

Anno	Realizzato (Euro)	Da Realizzare (Euro)	Totale (Euro)
2012	139.007,30	0,00	139.007,30
2013	33.592,09	0,00	33.592,09
Totali	172.599,39	0,00	172.599,39

Avanzamento Spese (%): 100,00

4 - PIANO FINANZIARIO

Totale Finanziamento (Euro): 173.759,12

Anno	Fonte	Descrizione della fonte / Estremi del provvedimento	Importo Finanziamento (Euro)	Proveniente da economia
2011	Stato Fondo Aree Sottoutilizzate	Legge.208/1998 - Delibera n.62/2011 - Infrastrutture strategiche interregionali e regionali	173.759,12	N

5 - AVANZAMENTO CONTABILE

A. Impegni Contrattualizzati

Importo Totale (Euro):

Data	Codice	Importo (Euro)	Note
------	--------	-------------------	------

B. Disposizioni di Pagamenti

Importo Totale (Euro):

Data	Codice	Importo (Euro)	Importo FAS (Euro)	Importo Ammessso (Euro)	Note
------	--------	-------------------	-----------------------	-------------------------------	------

C. Economie

Importo Totale (Euro): 1.159,73

Anno	Tipo Finanziamento	Importo
------	--------------------	---------



2013 Stato Fondo Aree Sottoutilizzate

1.159,73

6 - AVANZAMENTO FISICO

A. Avanzamento Lavori:

Data	Progressivo	Descrizione	Importo (Euro)	Note
------	-------------	-------------	-------------------	------

B. Indicatori di Realizzazione Fisica:

Descrizione indicatore (U.M.)	Valore Obiettivo	Valore Attuale	Valore Concluso	Valore Conseguito
Riduzione nei consumi energetici (TEP)	0,00			
Volume oggetto di intervento (mc)	0,00			

C. Indicatori Occupazionali:

Descrizione indicatore (U.M.)	Valore Obiettivo	Valore Attuale	Valore Concluso	Valore Conseguito
Giornate/uomo attivate fase di cantiere (N)	0,00			

D. Indicatori Opzionali:

Descrizione indicatore (U.M.)	Valore Obiettivo	Valore Attuale	Valore Concluso	Valore Conseguito
-------------------------------	------------------	----------------	-----------------	-------------------

E. Indicatori di Programma:

Descrizione indicatore (U.M.) - Programma	Valore Obiettivo	Valore Attuale	Valore Concluso	Valore Conseguito
---	------------------	----------------	-----------------	-------------------

Note Metodologiche

❖ Nella sezione Coordinate di georeferenziazione i valori vanno espressi in gradi, primi e secondi del sistema sessagesimale.



[Handwritten signature]

Intesa: MOLISE
Strumento: Accordo di Programma Quadro - Immobili privati in classe di priorità "A"
Responsabile Strumento: Direttore Agenzia Regionale di Protezione Civile

1 - DATI IDENTIFICATIVI

Codice Progetto: MOS2.EP086PR
C.U.P.: F19C11000430002
Titolo Progetto: lavori di ricostruzione immobili privati in classe di priorità "A" - PEU 32 Sp 3
Settore Progetto: OPERE E INFRASTRUTTURE SOCIALI - ABITATIVE - RICOSTRUZIONI PER CALAMITA' NATURALI
Tipo Progetto: REALIZZAZIONE DI LAVORI PUBBLICI (OPERE ED IMPIANTISTICA) - NUOVA REALIZZAZIONE
Localizzazione:

Versione del: 31/10/2013

Regione	Provincia	Comune
MOLISE	CAMPOBASSO	LARINO

Coordinate di georeferenziazione:

Latitudine			Longitudine		
Gradi	Primi	Secondi	Gradi	Primi	Secondi
41	47	56,00	-14	54	41,00

Responsabili Progetto:

Ruolo	Soggetto
Attuatore	COMUNE DI LARINO (CB)
Programmatore	REGIONE MOLISE

Responsabile
Arch. Paolo Mancinelli

Indirizzo
P.zza Duomo, 44 - 86035 Larino - CB

Stato Progetto: Attivo - Inserimento

Criticità Finanziaria:

Note:





2 - CRONOPROGRAMMA DEL PROGETTO

A. Fase disponibile alla data di approvazione/sottoscrizione dello strumento attuativo: Studio di fattibilità

B. Iter Procedurale: Realizzazione OOPP

Attività	Data Inizio		Data Fine		Soggetto Competente	Note
	Prevista	Effettiva	Prevista	Effettiva		
Studio di fattibilità						
Progettazione Preliminare						
Progettazione Definitiva						
Progettazione Esecutiva						
Esecuzione Lavori						
Collaudo						
Chiusura Intervento						
Funzionalità						

Altre Attività	Data Inizio		Data Fine		Soggetto Competente	Note
	Prevista	Effettiva	Previsita	Effettiva		

Approvazioni	Data Approvazione		Data Approvazione		Soggetto Competente	Note
	Prevista		Effettiva			

C. Sospensione Lavori:

Motivo	Data Inizio	Data Fine	
		Prevista	Effettiva

D. Procedura di Aggiudicazione:

Gara	Attività	Data Prevista	Data Effettiva	Soggetto Competente	Note
-	-				

3 - PIANO ECONOMICO

Costo Complessivo (Euro): 482.565,95

Anno	Realizzato (Euro)	Da Realizzare (Euro)	Totale (Euro)
2012	193.026,37	0,00	193.026,37
2013	133.782,20	77.878,68	211.660,88
2014	0,00	77.878,70	77.878,70
Totali	326.808,57	155.757,38	482.565,95

Avanzamento Spese (%): 67,72

4 - PIANO FINANZIARIO

Totale Finanziamento (Euro): 482.565,95

Anno	Fonte	Descrizione della fonte / Estremi del provvedimento	Importo Finanziamento (Euro)	Proveniente da economia
2011	Stato Fondo Aree Sottoutilizzate	Legge.208/1998 - Delibera n.62/2011 - Infrastrutture strategiche interregionali e regionali	482.565,95	N

5 - AVANZAMENTO CONTABILE

A. Impegni Contrattualizzati

Importo Totale (Euro):

Data	Codice	Importo (Euro)	Note
------	--------	-------------------	------

B. Disposizioni di Pagamenti

Importo Totale (Euro):

Data	Codice	Importo (Euro)	Importo FAS (Euro)	Importo Ammesso (Euro)	Note
------	--------	-------------------	-----------------------	------------------------------	------

C. Economie

Importo Totale (Euro):



Anno Tipo Finanziamento

Importo

6 - AVANZAMENTO FISICO

A. Avanzamento Lavori:

Data	Progressivo	Descrizione	Importo (Euro)	Note
------	-------------	-------------	-------------------	------

B. Indicatori di Realizzazione Fisica:

Descrizione indicatore (U.M.)	Valore Obiettivo	Valore Attuale	Valore Concluso	Valore Conseguito
Riduzione nei consumi energetici (TEP)	0,00			
Volume oggetto di intervento (mc)	0,00			

C. Indicatori Occupazionali:

Descrizione indicatore (U.M.)	Valore Obiettivo	Valore Attuale	Valore Concluso	Valore Conseguito
Giornate/uomo attivate fase di cantiere (N)	0,00			

D. Indicatori Opzionali:

Descrizione indicatore (U.M.)	Valore Obiettivo	Valore Attuale	Valore Concluso	Valore Conseguito
-------------------------------	------------------	----------------	-----------------	-------------------

E. Indicatori di Programma:

Descrizione indicatore (U.M.) - Programma	Valore Obiettivo	Valore Attuale	Valore Concluso	Valore Conseguito
---	------------------	----------------	-----------------	-------------------

Note Metodologiche

❖ Nella sezione Coordinate di georeferenziazione i valori vanno espressi in gradi, primi e secondi del sistema sessagesimale.



Intesa: MOLISE
Strumento: Accordo di Programma Quadro - Immobili privati in classe di priorità "A"
Responsabile Strumento: Direttore Agenzia Regionale di Protezione Civile

1 - DATI IDENTIFICATIVI

Codice Progetto: MOS2.EP087PR
C.U.P.: F19C11000410002
Titolo Progetto: lavori di ricostruzione immobili privati in classe di priorità "A" - PEU 300 Sp 1
Settore Progetto: OPERE E INFRASTRUTTURE SOCIALI - ABITATIVE - RICOSTRUZIONI PER CALAMITA' NATURALI
Tipo Progetto: REALIZZAZIONE DI LAVORI PUBBLICI (OPERE ED IMPIANTISTICA) - NUOVA REALIZZAZIONE
Localizzazione:

Versione del: 31/10/2013

Regione	Provincia	Comune
MOLISE	CAMPOBASSO	LARINO

Coordinate di georeferenziazione:

Latitudine			Longitudine		
Gradi	Primi	Secondi	Gradi	Primi	Secondi
41	48	10,00	-14	54	39,00

Responsabili Progetto:

Ruolo	Soggetto	Responsabile	Indirizzo
Attuatore	COMUNE DI LARINO (CB)	Arch. Paolo Mancinelli	P.zza Duomo, 44 - 86035 Larino - CB
Programmatore	REGIONE MOLISE		

Stato Progetto: Attivo - Inserimento

Criticità Finanziaria:

Note:



2 - CRONOPROGRAMMA DEL PROGETTO

A. Fase disponibile alla data di approvazione/sottoscrizione dello strumento attuativo: Studio di fattibilità

B. Iter Procedurale: Realizzazione OOPP

Attività	Data Inizio		Data Fine		Soggetto Competente	Note
	Prevista	Effettiva	Prevista	Effettiva		
Studio di fattibilità						
Progettazione Preliminare						
Progettazione Definitiva						
Progettazione Esecutiva						
Esecuzione Lavori						
Collaudo						
Chiusura Intervento						
Funzionalità						

Altre Attività	Data Inizio		Data Fine		Soggetto Competente	Note
	Prevista	Effettiva	Previsita	Effettiva		

Approvazioni	Data Approvazione		Data Approvazione		Soggetto Competente	Note
	Prevista		Effettiva			

C. Sospensione Lavori:

Motivo	Data Inizio		Data Fine	
	Prevista	Effettiva	Prevista	Effettiva

D. Procedura di Aggiudicazione:

Gara	Attività	Data Prevista	Data Effettiva	Soggetto Competente	Note
-	-				



a

NW



3 - PIANO ECONOMICO

Costo Complessivo (Euro): 90.551,16

Anno	Realizzato (Euro)	Da Realizzare (Euro)	Totale (Euro)
2011	74.527,67	0,00	74.527,67
2012	16.023,49	0,00	16.023,49
Totali	90.551,16	0,00	90.551,16

Avanzamento Spese (%): 100,00

4 - PIANO FINANZIARIO

Totale Finanziamento (Euro): 91.176,00

Anno	Fonte	Descrizione della fonte / Estremi del provvedimento	Importo Finanziamento (Euro)	Proveniente da economia
2011	Stato Fondo Aree Sottoutilizzate	Legge.208/1998 - Delibera n.62/2011 - Infrastrutture strategiche interregionali e regionali	83.241,61	N
2011	Privato	- Consorzio PEU 300 Sp 01	7.934,39	N

5 - AVANZAMENTO CONTABILE

A. Impegni Contrattualizzati

Importo Totale (Euro):

Data	Codice	Importo (Euro)	Note
------	--------	-------------------	------

B. Disposizioni di Pagamenti

Importo Totale (Euro):

Data	Codice	Importo (Euro)	Importo FAS (Euro)	Importo Ammessso (Euro)	Note
------	--------	-------------------	-----------------------	-------------------------------	------

C. Economie

Importo Totale (Euro): 624,84



Anno	Tipo Finanziamento	Importo
2013	Stato Fondo Aree Sottoutilizzate	624,84

6 - AVANZAMENTO FISICO

A. Avanzamento Lavori:

Data	Progressivo	Descrizione	Importo (Euro)	Note
------	-------------	-------------	-------------------	------

B. Indicatori di Realizzazione Fisica:

Descrizione indicatore (U.M.)	Valore Obiettivo	Valore Attuale	Valore Concluso	Valore Conseguito
Riduzione nei consumi energetici (TEP)	0,00			
Volume oggetto di intervento (mc)	0,00			

C. Indicatori Occupazionali:

Descrizione indicatore (U.M.)	Valore Obiettivo	Valore Attuale	Valore Concluso	Valore Conseguito
Giornate/uomo attivate fase di cantiere (N)	0,00			

D. Indicatori Opzionali:

Descrizione indicatore (U.M.)	Valore Obiettivo	Valore Attuale	Valore Concluso	Valore Conseguito
-------------------------------	------------------	----------------	-----------------	-------------------

E. Indicatori di Programma:

Descrizione indicatore (U.M.) - Programma	Valore Obiettivo	Valore Attuale	Valore Concluso	Valore Conseguito
---	------------------	----------------	-----------------	-------------------

Note Metodologiche

❖ Nella sezione Coordinate di georeferenziazione i valori vanno espressi in gradi, primi e secondi del sistema sessagesimale.





Intesa: MOLISE
Strumento: Accordo di Programma Quadro - Immobili privati in classe di priorità "A"
Responsabile Strumento: Direttore Agenzia Regionale di Protezione Civile

1 - DATI IDENTIFICATIVI

Codice Progetto: MOS2.EP088PR
C.U.P.: F19C11000440002
Titolo Progetto: lavori di ricostruzione immobili privati in classe di priorità "A" - PEU 32 Sp 5
Settore Progetto: OPERE E INFRASTRUTTURE SOCIALI - ABITATIVE - RICOSTRUZIONI PER CALAMITA' NATURALI
Tipo Progetto: REALIZZAZIONE DI LAVORI PUBBLICI (OPERE ED IMPIANTISTICA) - NUOVA REALIZZAZIONE
Localizzazione:

Versione del: 31/10/2013

Regione	Provincia	Comune
MOLISE	CAMPOBASSO	LARINO

Coordinate di georeferenziazione:

Latitudine			Longitudine		
Gradi	Primi	Secondi	Gradi	Primi	Secondi
41	47	56,00	-14	54	40,00

Responsabili Progetto:

Ruolo	Soggetto	Responsabile	Indirizzo
Attuatore	COMUNE DI LARINO (CB)	Arch. Paolo Mancinelli	P.zza Duomo, 44 - 86035 Larino - CB
Programmatore	REGIONE MOLISE		

Stato Progetto: Attivo - Inserimento

Criticità Finanziaria:

Note:





2 - CRONOPROGRAMMA DEL PROGETTO

A. Fase disponibile alla data di approvazione/sottoscrizione dello strumento attuativo: Studio di fattibilità

B. Iter Procedurale: Realizzazione OOPP

Attività	Data Inizio		Data Fine		Soggetto Competente	Note
	Prevista	Effettiva	Prevista	Effettiva		
Studio di fattibilità						
Progettazione Preliminare						
Progettazione Definitiva						
Progettazione Esecutiva						
Esecuzione Lavori						
Collaudo						
Chiusura Intervento						
Funzionalità						

Altre Attività	Data Inizio		Data Fine		Soggetto Competente	Note
	Prevista	Effettiva	Previsita	Effettiva		

Approvazioni	Data Approvazione		Data Approvazione		Soggetto Competente	Note
	Prevista		Effettiva			

C. Sospensione Lavori:

Motivo	Data Inizio		Data Fine	
	Prevista	Effettiva	Prevista	Effettiva

D. Procedura di Aggiudicazione:

Gara	Attività	Data Prevista	Data Effettiva	Soggetto Competente	Note
-	-				





3 - PIANO ECONOMICO

Costo Complessivo (Euro): 217.961,55

Anno	Realizzato (Euro)	Da Realizzare (Euro)	Totale (Euro)
2012	87.184,61	0,00	87.184,61
2013	65.688,47	48.816,30	114.504,77
2014	0,00	16.272,17	16.272,17
Totali	152.873,08	65.088,47	217.961,55

Avanzamento Spese (%): 70,14

4 - PIANO FINANZIARIO

Totale Finanziamento (Euro): 217.961,55

Anno	Fonte	Descrizione della fonte / Estremi del provvedimento	Importo Finanziamento (Euro)	Proveniente da economia
2011	Stato Fondo Aree Sottoutilizzate	Legge.208/1998 - Delibera n.62/2011 - Infrastrutture strategiche interregionali e regionali	217.961,55	N

5 - AVANZAMENTO CONTABILE

A. Impegni Contrattualizzati

Importo Totale (Euro):

Data	Codice	Importo (Euro)	Note
------	--------	-------------------	------

B. Disposizioni di Pagamenti

Importo Totale (Euro):

Data	Codice	Importo (Euro)	Importo FAS (Euro)	Importo Ammesso (Euro)	Note
------	--------	-------------------	-----------------------	------------------------------	------

C. Economie

Importo Totale (Euro):





Anno Tipo Finanziamento Importo

6 - AVANZAMENTO FISICO

A. Avanzamento Lavori:

Data	Progressivo	Descrizione	Importo (Euro)	Note
------	-------------	-------------	-------------------	------

B. Indicatori di Realizzazione Fisica:

Descrizione indicatore (U.M.)	Valore Obiettivo	Valore Attuale	Valore Concluso	Valore Conseguito
Riduzione nei consumi energetici (TEP)	0,00			
Volume oggetto di intervento (mc)	0,00			

C. Indicatori Occupazionali:

Descrizione indicatore (U.M.)	Valore Obiettivo	Valore Attuale	Valore Concluso	Valore Conseguito
Giornate/uomo attivate fase di cantiere (N)	0,00			

D. Indicatori Opzionali:

Descrizione indicatore (U.M.)	Valore Obiettivo	Valore Attuale	Valore Concluso	Valore Conseguito
-------------------------------	------------------	----------------	-----------------	-------------------

E. Indicatori di Programma:

Descrizione indicatore (U.M.) - Programma	Valore Obiettivo	Valore Attuale	Valore Concluso	Valore Conseguito
---	------------------	----------------	-----------------	-------------------

Note Metodologiche

❖ Nella sezione Coordinate di georeferenziazione i valori vanno espressi in gradi, primi e secondi del sistema sessagesimale.



Handwritten signature

Intesa: MOLISE
Strumento: Accordo di Programma Quadro - Immobili privati in classe di priorità "A"
Responsabile Strumento: Direttore Agenzia Regionale di Protezione Civile

1 - DATI IDENTIFICATIVI

Codice Progetto: MOS2.EP089PU
C.U.P.: F13F11000070005
Titolo Progetto: lavori di ricostruzione immobili privati in classe di priorità "A" - PEU 44 Sp 3
Settore Progetto: OPERE E INFRASTRUTTURE SOCIALI - ABITATIVE - RICOSTRUZIONI PER CALAMITA' NATURALI
Tipo Progetto: REALIZZAZIONE DI LAVORI PUBBLICI (OPERE ED IMPIANTISTICA) - RISTRUTTURAZIONE

Versione del: 31/10/2013

Localizzazione:

Regione	Provincia	Comune
MOLISE	CAMPOBASSO	LARINO

Coordinate di georeferenziazione:

Latitudine			Longitudine		
Gradi	Primi	Secondi	Gradi	Primi	Secondi
41	48	2,00	-14	54	34,00

Responsabili Progetto:

Ruolo	Soggetto	Responsabile	Indirizzo
Attuatore	COMUNE DI LARINO (CB)	Arch. Paolo Mancinelli	P.zza Duomo, 44 - 86035 Larino - CB
Programmatore	REGIONE MOLISE		

Stato Progetto: Attivo - Inserimento

Criticità Finanziaria:

Note:





2 - CRONOPROGRAMMA DEL PROGETTO

A. Fase disponibile alla data di approvazione/sottoscrizione dello strumento attuativo: Studio di fattibilità

B. Iter Procedurale: Realizzazione OOPP

Attività	Data Inizio		Data Fine		Soggetto Competente	Note
	Prevista	Effettiva	Prevista	Effettiva		
Studio di fattibilità						
Progettazione Preliminare						
Progettazione Definitiva						
Progettazione Esecutiva						
Esecuzione Lavori						
Collaudo						
Chiusura Intervento						
Funzionalità						

Altre Attività	Data Inizio		Data Fine		Soggetto Competente	Note
	Prevista	Effettiva	Previsita	Effettiva		

Approvazioni	Data Approvazione		Data Approvazione		Soggetto Competente	Note
	Prevista		Effettiva			

C. Sospensione Lavori:

Motivo	Data Inizio		Data Fine	
	Prevista	Effettiva	Prevista	Effettiva

D. Procedura di Aggiudicazione:

Gara	Attività	Data Prevista	Data Effettiva	Soggetto Competente	Note
-	-				

3 - PIANO ECONOMICO

Costo Complessivo (Euro): 321.543,26

Anno	Realizzato (Euro)	Da Realizzare (Euro)	Totale (Euro)
2013	80.987,01	38.415,43	119.402,44
2014	0,00	152.140,82	152.140,82
2015	0,00	50.000,00	50.000,00
Totali	80.987,01	240.556,25	321.543,26

Avanzamento Spese (%): 25,19

4 - PIANO FINANZIARIO

Totale Finanziamento (Euro): 321.543,26

Anno	Fonte	Descrizione della fonte / Estremi del provvedimento	Importo Finanziamento (Euro)	Proveniente da economia
2011	Stato Fondo Aree Sottoutilizzate	Legge.208/1998 - Delibera n.62/2011 - Infrastrutture strategiche interregionali e regionali	321.543,26	N

5 - AVANZAMENTO CONTABILE

A. Impegni Contrattualizzati

Importo Totale (Euro):

Data	Codice	Importo (Euro)	Note
------	--------	-------------------	------

B. Disposizioni di Pagamenti

Importo Totale (Euro):

Data	Codice	Importo (Euro)	Importo FAS (Euro)	Importo Ammesso (Euro)	Note
------	--------	-------------------	-----------------------	------------------------------	------

C. Economie

Importo Totale (Euro):





Anno Tipo Finanziamento

Importo

6 - AVANZAMENTO FISICO

A. Avanzamento Lavori:

Data	Progressivo	Descrizione	Importo (Euro)	Note
------	-------------	-------------	-------------------	------

B. Indicatori di Realizzazione Fisica:

Descrizione indicatore (U.M.)	Valore Obiettivo	Valore Attuale	Valore Concluso	Valore Conseguito
Riduzione nei consumi energetici (TEP)	0,00			
Volume oggetto di intervento (mc)	0,00			

C. Indicatori Occupazionali:

Descrizione indicatore (U.M.)	Valore Obiettivo	Valore Attuale	Valore Concluso	Valore Conseguito
Giornate/uomo attivate fase di cantiere (N)	0,00			

D. Indicatori Opzionali:

Descrizione indicatore (U.M.)	Valore Obiettivo	Valore Attuale	Valore Concluso	Valore Conseguito
-------------------------------	------------------	----------------	-----------------	-------------------

E. Indicatori di Programma:

Descrizione indicatore (U.M.) - Programma	Valore Obiettivo	Valore Attuale	Valore Concluso	Valore Conseguito
---	------------------	----------------	-----------------	-------------------

Note Metodologiche

❖ Nella sezione Coordinate di georeferenziazione i valori vanno espressi in gradi, primi e secondi del sistema sessagesimale.

Intesa: MOLISE
Strumento: Accordo di Programma Quadro - Immobili privati in classe di priorità "A"
Responsabile Strumento: Direttore Agenzia Regionale di Protezione Civile

1 - DATI IDENTIFICATIVI

Codice Progetto: MOS2.EP090PR

Versione del: 31/10/2013

C.U.P.: F19C11000480002

Titolo Progetto: lavori di ricostruzione immobili privati in classe di priorità "A" - PEU 8 Sp 1

Settore Progetto: OPERE E INFRASTRUTTURE SOCIALI - ABITATIVE - RICOSTRUZIONI PER CALAMITA' NATURALI

Tipo Progetto: REALIZZAZIONE DI LAVORI PUBBLICI (OPERE ED IMPIANTISTICA) - NUOVA REALIZZAZIONE

Localizzazione:

Regione	Provincia	Comune
MOLISE	CAMPOBASSO	LARINO

Coordinate di georeferenziazione:

Latitudine			Longitudine		
Gradi	Primi	Secondi	Gradi	Primi	Secondi
41	47	56,00	-14	54	21,00

Responsabili Progetto:

Ruolo	Soggetto
Attuatore	COMUNE DI LARINO (CB)
Programmatore	REGIONE MOLISE

Responsabile
Arch. Paolo Mancinelli

Indirizzo
P.zza Duomo, 44 - 86035 Larino - CB

Stato Progetto: Attivo - Inserimento

Criticità Finanziaria:

Note:



2 - CRONOPROGRAMMA DEL PROGETTO

A. Fase disponibile alla data di approvazione/sottoscrizione dello strumento attuativo: Studio di fattibilità

B. Iter Procedurale: Realizzazione OOPP

Attività	Data Inizio		Data Fine		Soggetto Competente	Note
	Prevista	Effettiva	Prevista	Effettiva		
Studio di fattibilità						
Progettazione Preliminare						
Progettazione Definitiva						
Progettazione Esecutiva						
Esecuzione Lavori						
Collaudo						
Chiusura Intervento						
Funzionalità						

Altre Attività	Data Inizio		Data Fine		Soggetto Competente	Note
	Prevista	Effettiva	Prevista	Effettiva		

Approvazioni	Data Approvazione		Data Approvazione		Soggetto Competente	Note
	Prevista	Effettiva	Prevista	Effettiva		

C. Sospensione Lavori:

Motivo	Data Inizio		Data Fine	
	Prevista	Effettiva	Prevista	Effettiva

D. Procedura di Aggiudicazione:

Gara	Attività	Data Prevista	Data Effettiva	Soggetto Competente	Note
-	-				



3 - PIANO ECONOMICO

Costo Complessivo (Euro): 143.752,73

Anno	Realizzato (Euro)	Da Realizzare (Euro)	Totale (Euro)
2012	99.355,46	0,00	99.355,46
2013	44.397,27	0,00	44.397,27
Totali	143.752,73	0,00	143.752,73

Avanzamento Spese (%): 100,00

4 - PIANO FINANZIARIO

Totale Finanziamento (Euro): 144.596,98

Anno	Fonte	Descrizione della fonte / Estremi del provvedimento	Importo Finanziamento (Euro)	Proveniente da economia
2011	Stato Fondo Aree Sottoutilizzate	Legge.208/1998 - Delibera n.62/2011 - Infrastrutture strategiche interregionali e regionali	144.596,98	N

5 - AVANZAMENTO CONTABILE

A. Impegni Contrattualizzati

Importo Totale (Euro):

Data	Codice	Importo (Euro)	Note
------	--------	-------------------	------

B. Disposizioni di Pagamenti

Importo Totale (Euro):

Data	Codice	Importo (Euro)	Importo FAS (Euro)	Importo Ammesso (Euro)	Note
------	--------	-------------------	-----------------------	------------------------------	------

C. Economie

Importo Totale (Euro): 844,25

Anno	Tipo Finanziamento	Importo
------	--------------------	---------



2013 Stato Fondo Aree Sottoutilizzate

844,25

6 - AVANZAMENTO FISICO

A. Avanzamento Lavori:

Data	Progressivo	Descrizione	Importo (Euro)	Note
------	-------------	-------------	-------------------	------

B. Indicatori di Realizzazione Fisica:

Descrizione indicatore (U.M.)	Valore Obiettivo	Valore Attuale	Valore Concluso	Valore Conseguito
Riduzione nei consumi energetici (TEP)	0,00			
Volume oggetto di intervento (mc)	0,00			

C. Indicatori Occupazionali:

Descrizione indicatore (U.M.)	Valore Obiettivo	Valore Attuale	Valore Concluso	Valore Conseguito
Giornate/uomo attivate fase di cantiere (N)	0,00			

D. Indicatori Opzionali:

Descrizione indicatore (U.M.)	Valore Obiettivo	Valore Attuale	Valore Concluso	Valore Conseguito
-------------------------------	------------------	----------------	-----------------	-------------------

E. Indicatori di Programma:

Descrizione indicatore (U.M.) - Programma	Valore Obiettivo	Valore Attuale	Valore Concluso	Valore Conseguito
---	------------------	----------------	-----------------	-------------------

Note Metodologiche

❖ Nella sezione Coordinate di georeferenziazione i valori vanno espressi in gradi, primi e secondi del sistema sessagesimale.



Intesa: MOLISE
Strumento: Accordo di Programma Quadro - Immobili privati in classe di priorità "A"
Responsabile Strumento: Direttore Agenzia Regionale di Protezione Civile

1 - DATI IDENTIFICATIVI

Codice Progetto: MOS2.EP091PR
C.U.P.: F19C11000400002
Titolo Progetto: lavori di ricostruzione immobili privati in classe di priorità "A" - PEU 25 Sp 03
Settore Progetto: OPERE E INFRASTRUTTURE SOCIALI - ABITATIVE - RICOSTRUZIONI PER CALAMITA' NATURALI
Tipo Progetto: REALIZZAZIONE DI LAVORI PUBBLICI (OPERE ED IMPIANTISTICA) - NUOVA REALIZZAZIONE
Localizzazione:

Versione del: 31/10/2013

Regione	Provincia	Comune
MOLISE	CAMPOBASSO	LARINO

Coordinate di georeferenziazione:

Latitudine			Longitudine		
Gradi	Primi	Secondi	Gradi	Primi	Secondi
41	47	56,00	-14	54	42,00

Responsabili Progetto:

Ruolo	Soggetto	Responsabile	Indirizzo
Attuatore	COMUNE DI LARINO (CB)	arch paolo mancinelli	p.zza duomo 44- 86035 larino cb
Programmatore	REGIONE MOLISE		

Stato Progetto: Attivo - Inserimento

Criticità Finanziaria:

Note:



2 - CRONOPROGRAMMA DEL PROGETTO

A. Fase disponibile alla data di approvazione/sottoscrizione dello strumento attuativo: Studio di fattibilità

B. Iter Procedurale: Realizzazione OOPP

Attività	Data Inizio		Data Fine		Soggetto Competente	Note
	Prevista	Effettiva	Prevista	Effettiva		
Studio di fattibilità						
Progettazione Preliminare						
Progettazione Definitiva						
Progettazione Esecutiva						
Esecuzione Lavori						
Collaudo						
Chiusura Intervento						
Funzionalità						

Altre Attività	Data Inizio		Data Fine		Soggetto Competente	Note
	Prevista	Effettiva	Previsita	Effettiva		

Approvazioni	Data Approvazione		Data Approvazione		Soggetto Competente	Note
	Prevista		Effettiva			

C. Sospensione Lavori:

Motivo	Data Inizio		Data Fine	
	Prevista	Effettiva	Prevista	Effettiva

D. Procedura di Aggiudicazione:

Gara	Attività	Data Prevista	Data Effettiva	Soggetto Competente	Note
------	----------	---------------	----------------	---------------------	------

-

-



3 - PIANO ECONOMICO

Costo Complessivo (Euro): 648.930,73

Anno	Realizzato (Euro)	Da Realizzare (Euro)	Totale (Euro)
2012	259.572,29	0,00	259.572,29
2013	259.572,29	43.262,04	302.834,33
2014	0,00	86.524,11	86.524,11
Totali	519.144,58	129.786,15	648.930,73

Avanzamento Spese (%): 80,00

4 - PIANO FINANZIARIO

Totale Finanziamento (Euro): 648.930,73

Anno	Fonte	Descrizione della fonte / Estremi del provvedimento	Importo Finanziamento (Euro)	Proveniente da economia
2011	Stato Fondo Aree Sottoutilizzate	Legge.208/1998 - Delibera n.62/2011 - Infrastrutture strategiche interregionali e regionali	648.930,73	N

5 - AVANZAMENTO CONTABILE

A. Impegni Contrattualizzati

Importo Totale (Euro):

Data	Codice	Importo (Euro)	Note
------	--------	-------------------	------

B. Disposizioni di Pagamenti

Importo Totale (Euro):

Data	Codice	Importo (Euro)	Importo FAS (Euro)	Importo Ammessso (Euro)	Note
------	--------	-------------------	-----------------------	-------------------------------	------

C. Economie

Importo Totale (Euro):



Anno Tipo Finanziamento Importo

6 - AVANZAMENTO FISICO

A. Avanzamento Lavori:

Data	Progressivo	Descrizione	Importo (Euro)	Note
------	-------------	-------------	-------------------	------

B. Indicatori di Realizzazione Fisica:

Descrizione indicatore (U.M.)	Valore Obiettivo	Valore Attuale	Valore Concluso	Valore Conseguito
Riduzione nei consumi energetici (TEP)	0,00			
Volume oggetto di intervento (mc)	0,00			

C. Indicatori Occupazionali:

Descrizione indicatore (U.M.)	Valore Obiettivo	Valore Attuale	Valore Concluso	Valore Conseguito
Giornate/uomo attivate fase di cantiere (N)	0,00			

D. Indicatori Opzionali:

Descrizione indicatore (U.M.)	Valore Obiettivo	Valore Attuale	Valore Concluso	Valore Conseguito
-------------------------------	------------------	----------------	-----------------	-------------------

E. Indicatori di Programma:

Descrizione indicatore (U.M.) - Programma	Valore Obiettivo	Valore Attuale	Valore Concluso	Valore Conseguito
---	------------------	----------------	-----------------	-------------------

Note Metodologiche

❖ Nella sezione Coordinate di georeferenziazione i valori vanno espressi in gradi, primi e secondi del sistema sessagesimale.



Intesa: MOLISE
Strumento: Accordo di Programma Quadro - Immobili privati in classe di priorità "A"
Responsabile Strumento: Direttore Agenzia Regionale di Protezione Civile

1 - DATI IDENTIFICATIVI

Codice Progetto: MOS2.EP092PR

Versione del: 31/10/2013

C.U.P.: F19C11000450002

Titolo Progetto: lavori di ricostruzione immobili privati in classe di priorità "A" - PEU 272 Sp 1-2

Settore Progetto: OPERE E INFRASTRUTTURE SOCIALI - ABITATIVE - RICOSTRUZIONI PER CALAMITA' NATURALI

Tipo Progetto: REALIZZAZIONE DI LAVORI PUBBLICI (OPERE ED IMPIANTISTICA) - NUOVA REALIZZAZIONE

Localizzazione:

Regione	Provincia	Comune
MOLISE	CAMPOBASSO	LARINO

Coordinate di georeferenziazione:

Latitudine			Longitudine		
Gradi	Primi	Secondi	Gradi	Primi	Secondi
41	48	10,00	-14	54	39,00

Responsabili Progetto:

Ruolo	Soggetto	Responsabile	Indirizzo
Attuatore	COMUNE DI LARINO (CB)	Arch. Paolo Mancinelli	Piazza Duomo 86035 Larino
Programmatore	REGIONE MOLISE		

Stato Progetto: Attivo - Inserimento

Criticità Finanziaria:

Note:





2 - CRONOPROGRAMMA DEL PROGETTO

A. Fase disponibile alla data di approvazione/sottoscrizione dello strumento attuativo: Studio di fattibilità

B. Iter Procedurale: Realizzazione OOPP

Attività	Data Inizio		Data Fine		Soggetto Competente	Note
	Prevista	Effettiva	Prevista	Effettiva		
Studio di fattibilità						
Progettazione Preliminare						
Progettazione Definitiva						
Progettazione Esecutiva						
Esecuzione Lavori						
Collaudo						
Chiusura Intervento						
Funzionalità						

Altre Attività	Data Inizio		Data Fine		Soggetto Competente	Note
	Prevista	Effettiva	Prevista	Effettiva		

Approvazioni	Data Approvazione		Data Approvazione		Soggetto Competente	Note
	Prevista	Effettiva	Prevista	Effettiva		

C. Sospensione Lavori:

Motivo	Data Inizio		Data Fine	
	Prevista	Effettiva	Prevista	Effettiva

D. Procedura di Aggiudicazione:

Gara	Attività	Data Prevista	Data Effettiva	Soggetto Competente	Note
-	-				

3 - PIANO ECONOMICO

Costo Complessivo (Euro): 552.272,17

Anno	Realizzato (Euro)	Da Realizzare (Euro)	Totale (Euro)
2012	55.224,65	0,00	55.224,65
2013	253.738,07	73.846,43	327.584,50
2014	0,00	169.463,02	169.463,02
Totali	308.962,72	243.309,45	552.272,17

Avanzamento Spese (%): 55,94

4 - PIANO FINANZIARIO

Totale Finanziamento (Euro): 552.272,17

Anno	Fonte	Descrizione della fonte / Estremi del provvedimento	Importo Finanziamento (Euro)	Proveniente da economia
2007	Privato	. - Proprietari del PEU 272 sp 01-02	19.808,86	N
2011	Stato Fondo Aree Sottoutilizzate	Legge.208/1998 - Delibera n.62/2011 - Infrastrutture strategiche interregionali e regionali	532.463,31	N

5 - AVANZAMENTO CONTABILE

A. Impegni Contrattualizzati

Importo Totale (Euro):

Data	Codice	Importo (Euro)	Note
------	--------	-------------------	------

B. Disposizioni di Pagamenti

Importo Totale (Euro):

Data	Codice	Importo (Euro)	Importo FAS (Euro)	Importo Ammesso (Euro)	Note
------	--------	-------------------	-----------------------	------------------------------	------



C. Economie

Importo Totale (Euro):

Anno	Tipo Finanziamento	Importo
------	--------------------	---------

6 - AVANZAMENTO FISICO

A. Avanzamento Lavori:

Data	Progressivo	Descrizione	Importo (Euro)	Note
------	-------------	-------------	-------------------	------

B. Indicatori di Realizzazione Fisica:

Descrizione indicatore (U.M.)	Valore Obiettivo	Valore Attuale	Valore Concluso	Valore Conseguito
Riduzione nei consumi energetici (TEP)	0,00			
Volume oggetto di intervento (mc)	0,00			

C. Indicatori Occupazionali:

Descrizione indicatore (U.M.)	Valore Obiettivo	Valore Attuale	Valore Concluso	Valore Conseguito
Giornate/uomo attivate fase di cantiere (N)	0,00			

D. Indicatori Opzionali:

Descrizione indicatore (U.M.)	Valore Obiettivo	Valore Attuale	Valore Concluso	Valore Conseguito
-------------------------------	------------------	----------------	-----------------	-------------------

E. Indicatori di Programma:

Descrizione indicatore (U.M.) - Programma	Valore Obiettivo	Valore Attuale	Valore Concluso	Valore Conseguito
---	------------------	----------------	-----------------	-------------------

Note Metodologiche

❖ Nella sezione Coordinate di georeferenziazione i valori vanno espressi in gradi, primi e secondi del sistema sessagesimale.



Intesa: MOLISE
Strumento: Accordo di Programma Quadro - Immobili privati in classe di priorità "A"
Responsabile Strumento: Direttore Agenzia Regionale di Protezione Civile

1 - DATI IDENTIFICATIVI

Codice Progetto: MOS2.EP093PR

Versione del: 31/10/2013

C.U.P.: F19C11000380002

Titolo Progetto: lavori di ricostruzione immobili privati in classe di priorità "A" - PEU 10 Sp 7

Settore Progetto: OPERE E INFRASTRUTTURE SOCIALI - ABITATIVE - RICOSTRUZIONI PER CALAMITA' NATURALI

Tipo Progetto: REALIZZAZIONE DI LAVORI PUBBLICI (OPERE ED IMPIANTISTICA) - NUOVA REALIZZAZIONE

Localizzazione:

Regione	Provincia	Comune
MOLISE	CAMPOBASSO	LARINO

Coordinate di georeferenziazione:

Latitudine			Longitudine		
Gradi	Primi	Secondi	Gradi	Primi	Secondi
41	47	56,00	-1	54	45,00

Responsabili Progetto:

Ruolo	Soggetto
Attuatore	COMUNE DI LARINO (CB)
Programmatore	REGIONE MOLISE

Responsabile
arch paolo mancinnelli

Indirizzo
p.zza duomo 44- 86035 larino cb

Stato Progetto: Attivo - Inserimento

Criticità Finanziaria:

Note:



2 - CRONOPROGRAMMA DEL PROGETTO

A. Fase disponibile alla data di approvazione/sottoscrizione dello strumento attuativo: Studio di fattibilità

B. Iter Procedurale: Realizzazione OOPP

Attività	Data Inizio		Data Fine		Soggetto Competente	Note
	Prevista	Effettiva	Prevista	Effettiva		
Studio di fattibilità						
Progettazione Preliminare						
Progettazione Definitiva						
Progettazione Esecutiva						
Esecuzione Lavori						
Collaudo						
Chiusura Intervento						
Funzionalità						

Altre Attività	Data Inizio		Data Fine		Soggetto Competente	Note
	Prevista	Effettiva	Previsita	Effettiva		

Approvazioni	Data Approvazione		Data Approvazione		Soggetto Competente	Note
	Prevista		Effettiva			

C. Sospensione Lavori:

Motivo	Data Inizio		Data Fine	
	Prevista	Effettiva	Prevista	Effettiva

D. Procedura di Aggiudicazione:

Gara	Attività	Data Prevista	Data Effettiva	Soggetto Competente	Note
-	-				



[Handwritten signature]

3 - PIANO ECONOMICO

Costo Complessivo (Euro): 344.945,88

Anno	Realizzato (Euro)	Da Realizzare (Euro)	Totale (Euro)
2013	255.273,26	0,00	255.273,26
2014	0,00	89.672,62	89.672,62
Totali	255.273,26	89.672,62	344.945,88

Avanzamento Spese (%): 74,00

4 - PIANO FINANZIARIO

Totale Finanziamento (Euro): 344.945,88

Anno	Fonte	Descrizione della fonte / Estremi del provvedimento	Importo Finanziamento (Euro)	Proveniente da economia
2011	Stato Fondo Aree Sottoutilizzate	Legge.208/1998 - Delibera n.62/2011 - Infrastrutture strategiche interregionali e regionali	344.945,88	N

5 - AVANZAMENTO CONTABILE

A. Impegni Contrattualizzati

Importo Totale (Euro):

Data	Codice	Importo (Euro)	Note
------	--------	-------------------	------

B. Disposizioni di Pagamenti

Importo Totale (Euro):

Data	Codice	Importo (Euro)	Importo FAS (Euro)	Importo Ammessso (Euro)	Note
------	--------	-------------------	-----------------------	-------------------------------	------

C. Economie

Importo Totale (Euro):

Anno	Tipo Finanziamento	Importo
------	--------------------	---------



6 - AVANZAMENTO FISICO

A. Avanzamento Lavori:

Data	Progressivo	Descrizione	Importo (Euro)	Note
------	-------------	-------------	-------------------	------

B. Indicatori di Realizzazione Fisica:

Descrizione indicatore (U.M.)	Valore Obiettivo	Valore Attuale	Valore Concluso	Valore Conseguito
Riduzione nei consumi energetici (TEP)	0,00			
Volume oggetto di intervento (mc)	0,00			

C. Indicatori Occupazionali:

Descrizione indicatore (U.M.)	Valore Obiettivo	Valore Attuale	Valore Concluso	Valore Conseguito
Giornate/uomo attivate fase di cantiere (N)	0,00			

D. Indicatori Opzionali:


Descrizione indicatore (U.M.)	Valore Obiettivo	Valore Attuale	Valore Concluso	Valore Conseguito
-------------------------------	------------------	----------------	-----------------	-------------------

E. Indicatori di Programma:

Descrizione indicatore (U.M.) - Programma	Valore Obiettivo	Valore Attuale	Valore Concluso	Valore Conseguito
---	------------------	----------------	-----------------	-------------------

Note Metodologiche

❖ Nella sezione Coordinate di georeferenziazione i valori vanno espressi in gradi, primi e secondi del sistema sessagesimale.



Handwritten signature



Intesa: MOLISE
Strumento: Accordo di Programma Quadro - Immobili privati in classe di priorità "A"
Responsabile Strumento: Direttore Agenzia Regionale di Protezione Civile

1 - DATI IDENTIFICATIVI

Codice Progetto: MOS2.EP094PR
C.U.P.: F15H09000120002
Titolo Progetto: lavori di ricostruzione immobili privati in classe di priorità "A" - PES 52
Settore Progetto: OPERE E INFRASTRUTTURE SOCIALI - ABITATIVE - RICOSTRUZIONI PER CALAMITA' NATURALI
Tipo Progetto: REALIZZAZIONE DI LAVORI PUBBLICI (OPERE ED IMPIANTISTICA) - COMPLETAMENTO DI NUOVA REALIZZAZIONE

Versione del: 31/10/2013

Localizzazione:

Regione	Provincia	Comune
MOLISE	CAMPOBASSO	LARINO

Coordinate di georeferenziazione:

Latitudine			Longitudine		
Gradi	Primi	Secondi	Gradi	Primi	Secondi
41	48	6,00	-14	55	39,00

Responsabili Progetto:

Ruolo	Soggetto	Responsabile	Indirizzo
Attuatore	COMUNE DI LARINO (CB)	arch paolo mancinnelli	p.zza duomo 44- 86035 larino cb
Programmatore	REGIONE MOLISE		

Stato Progetto: Attivo - Inserimento
Criticità Finanziaria:
Note:



2 - CRONOPROGRAMMA DEL PROGETTO

A. Fase disponibile alla data di approvazione/sottoscrizione dello strumento attuativo: Studio di fattibilità

B. Iter Procedurale: Realizzazione OOPP

Attività	Data Inizio		Data Fine		Soggetto Competente	Note
	Prevista	Effettiva	Prevista	Effettiva		
Studio di fattibilità						
Progettazione Preliminare						
Progettazione Definitiva						
Progettazione Esecutiva						
Esecuzione Lavori						
Collaudo						
Chiusura Intervento						
Funzionalità						

Altre Attività	Data Inizio		Data Fine		Soggetto Competente	Note
	Prevista	Effettiva	Prevista	Effettiva		

Approvazioni	Data Approvazione		Data Approvazione		Soggetto Competente	Note
	Prevista		Effettiva			

C. Sospensione Lavori:

Motivo	Data Inizio		Data Fine	
	Prevista	Effettiva	Prevista	Effettiva

D. Procedura di Aggiudicazione:

Gara	Attività	Data Prevista	Data Effettiva	Soggetto Competente	Note
-	-				





3 - PIANO ECONOMICO

Costo Complessivo (Euro): 213.248,09

Anno	Realizzato (Euro)	Da Realizzare (Euro)	Totale (Euro)
2013	79.040,98	37.813,70	116.854,68
2014	0,00	96.393,41	96.393,41
Totali	79.040,98	134.207,11	213.248,09

Avanzamento Spese (%): 37,07

4 - PIANO FINANZIARIO

Totale Finanziamento (Euro): 213.248,09

Anno	Fonte	Descrizione della fonte / Estremi del provvedimento	Importo Finanziamento (Euro)	Proveniente da economia
2009	Privato	. - Proprietario PES 52	56.123,27	N
2011	Stato Fondo Aree Sottoutilizzate	Legge.208/1998 - Delibera n.62/2011 - Infrastrutture strategiche interregionali e regionali	157.124,82	N

5 - AVANZAMENTO CONTABILE

A. Impegni Contrattualizzati

Importo Totale (Euro):

Data	Codice	Importo (Euro)	Note
------	--------	-------------------	------


B. Disposizioni di Pagamenti

Importo Totale (Euro):

Data	Codice	Importo (Euro)	Importo FAS (Euro)	Importo Ammessso (Euro)	Note
------	--------	-------------------	-----------------------	-------------------------------	------

C. Economie

Importo Totale (Euro):



[Handwritten signature]

Anno Tipo Finanziamento Importo

6 - AVANZAMENTO FISICO

A. Avanzamento Lavori:

Data	Progressivo	Descrizione	Importo (Euro)	Note
------	-------------	-------------	-------------------	------

B. Indicatori di Realizzazione Fisica:

Descrizione indicatore (U.M.)	Valore Obiettivo	Valore Attuale	Valore Concluso	Valore Conseguito
Riduzione nei consumi energetici (TEP)	0,00			
Volume oggetto di intervento (mc)	0,00			

C. Indicatori Occupazionali:

Descrizione indicatore (U.M.)	Valore Obiettivo	Valore Attuale	Valore Concluso	Valore Conseguito
Giornate/uomo attivate fase di cantiere (N)	0,00			

D. Indicatori Opzionali:

Descrizione indicatore (U.M.)	Valore Obiettivo	Valore Attuale	Valore Concluso	Valore Conseguito
-------------------------------	------------------	----------------	-----------------	-------------------

E. Indicatori di Programma:

Descrizione indicatore (U.M.) - Programma	Valore Obiettivo	Valore Attuale	Valore Concluso	Valore Conseguito
---	------------------	----------------	-----------------	-------------------

Note Metodologiche

❖ Nella sezione Coordinate di georeferenziazione i valori vanno espressi in gradi, primi e secondi del sistema sessagesimale.





Intesa: MOLISE
Strumento: Accordo di Programma Quadro - Immobili privati in classe di priorità "A"
Responsabile Strumento: Direttore Agenzia Regionale di Protezione Civile

1 - DATI IDENTIFICATIVI

Codice Progetto: MOS2.EP095PR
C.U.P.: F19C11000760002
Titolo Progetto: lavori di ricostruzione immobili privati in classe di priorità "A" - PES 48
Settore Progetto: OPERE E INFRASTRUTTURE SOCIALI - ABITATIVE - RICOSTRUZIONI PER CALAMITA' NATURALI
Tipo Progetto: REALIZZAZIONE DI LAVORI PUBBLICI (OPERE ED IMPIANTISTICA) - NUOVA REALIZZAZIONE
Localizzazione:

Versione del: 31/10/2013

Regione	Provincia	Comune
MOLISE	CAMPOBASSO	LARINO

Coordinate di georeferenziazione:

Latitudine			Longitudine		
Gradi	Primi	Secondi	Gradi	Primi	Secondi
41	48	6,00	-14	55	39,00

Responsabili Progetto:

	Ruolo	Soggetto	Responsabile	Indirizzo
Attuatore		COMUNE DI LARINO (CB)	arch paolo mancinnelli	p.zza duomo 44- 86035 larino cb
Programmatore		REGIONE MOLISE		

Stato Progetto: Attivo - Inserimento

Criticità Finanziaria:

Note:

2 - CRONOPROGRAMMA DEL PROGETTO

A. Fase disponibile alla data di approvazione/sottoscrizione dello strumento attuativo: Studio di fattibilità

B. Iter Procedurale: Realizzazione OOPP

Attività	Data Inizio		Data Fine		Soggetto Competente	Note
	Prevista	Effettiva	Prevista	Effettiva		
Studio di fattibilità						
Progettazione Preliminare						
Progettazione Definitiva						
Progettazione Esecutiva						
Esecuzione Lavori						
Collaudo						
Chiusura Intervento						
Funzionalità						

Altre Attività	Data Inizio		Data Fine		Soggetto Competente	Note
	Prevista	Effettiva	Previsita	Effettiva		

Approvazioni	Data Approvazione		Data Approvazione		Soggetto Competente	Note
	Prevista	Effettiva	Prevista	Effettiva		

C. Sospensione Lavori:

Motivo	Data Inizio		Data Fine	
	Prevista	Effettiva	Prevista	Effettiva

D. Procedura di Aggiudicazione:

Gara	Attività	Data Prevista	Data Effettiva	Soggetto Competente	Note
-	-				



Handwritten signature and initials.

3 - PIANO ECONOMICO

Costo Complessivo (Euro): 228.879,25

Anno	Realizzato (Euro)	Da Realizzare (Euro)	Totale (Euro)
2012	0,00	0,00	0,00
2013	95.911,07	20.000,00	115.911,07
2014	0,00	73.859,80	73.859,80
2015	0,00	39.108,38	39.108,38
Totali	95.911,07	132.968,18	228.879,25

Avanzamento Spese (%): 41,90

4 - PIANO FINANZIARIO

Totale Finanziamento (Euro): 228.879,25

Anno	Fonte	Descrizione della fonte / Estremi del provvedimento	Importo Finanziamento (Euro)	Proveniente da economia
2011	Stato Fondo Aree Sottoutilizzate	Legge.208/1998 - Delibera n.62/2011 - Infrastrutture strategiche interregionali e regionali	228.879,25	N

5 - AVANZAMENTO CONTABILE

A. Impegni Contrattualizzati

Importo Totale (Euro):

Data	Codice	Importo (Euro)	Note
------	--------	-------------------	------

B. Disposizioni di Pagamenti

Importo Totale (Euro):

Data	Codice	Importo (Euro)	Importo FAS (Euro)	Importo Ammesso (Euro)	Note
------	--------	-------------------	-----------------------	------------------------------	------



C. Economie

Importo Totale (Euro):

Anno	Tipo Finanziamento	Importo
------	--------------------	---------

6 - AVANZAMENTO FISICO

A. Avanzamento Lavori:

Data	Progressivo	Descrizione	Importo (Euro)	Note
------	-------------	-------------	-------------------	------

B. Indicatori di Realizzazione Fisica:

Descrizione indicatore (U.M.)	Valore Obiettivo	Valore Attuale	Valore Concluso	Valore Conseguito
Riduzione nei consumi energetici (TEP)	0,00			
Volume oggetto di intervento (mc)	0,00			

C. Indicatori Occupazionali:

Descrizione indicatore (U.M.)	Valore Obiettivo	Valore Attuale	Valore Concluso	Valore Conseguito
Giornate/uomo attivate fase di cantiere (N)	0,00			

D. Indicatori Opzionali:

Descrizione indicatore (U.M.)	Valore Obiettivo	Valore Attuale	Valore Concluso	Valore Conseguito
-------------------------------	------------------	----------------	-----------------	-------------------

E. Indicatori di Programma:

Descrizione indicatore (U.M.) - Programma	Valore Obiettivo	Valore Attuale	Valore Concluso	Valore Conseguito
---	------------------	----------------	-----------------	-------------------

Note Metodologiche

❖ Nella sezione Coordinate di georeferenziazione i valori vanno espressi in gradi, primi e secondi del sistema sessagesimale.





Intesa: MOLISE
Strumento: Accordo di Programma Quadro - Immobili privati in classe di priorità "A"
Responsabile Strumento: Direttore Agenzia Regionale di Protezione Civile

1 - DATI IDENTIFICATIVI

Codice Progetto: MOS2.EP096PU

Versione del: 31/10/2013

C.U.P.: F14H11000290002

Titolo Progetto: lavori di ricostruzione immobili privati in classe di priorità "A" - PEU 81 Sp 2

Settore Progetto: OPERE E INFRASTRUTTURE SOCIALI - ABITATIVE - RICOSTRUZIONI PER CALAMITA' NATURALI

Tipo Progetto: REALIZZAZIONE DI LAVORI PUBBLICI (OPERE ED IMPIANTISTICA) - NUOVA REALIZZAZIONE

Localizzazione:

Regione	Provincia	Comune
MOLISE	CAMPOBASSO	LARINO

Coordinate di georeferenziazione:

Latitudine			Longitudine		
Gradi	Primi	Secondi	Gradi	Primi	Secondi
41	48	6,00	-14	55	39,00

Responsabili Progetto:

Ruolo	Soggetto	Responsabile	Indirizzo
Attuatore	COMUNE DI LARINO (CB)	arch paolo mancinelli	p.zza duomo 44- 86035 larino cb
Programmatore	REGIONE MOLISE		

Stato Progetto: Attivo - Inserimento

Criticità Finanziaria:

Note:



2 - CRONOPROGRAMMA DEL PROGETTO

A. Fase disponibile alla data di approvazione/sottoscrizione dello strumento attuativo: Studio di fattibilità

B. Iter Procedurale: Realizzazione OOPP

Attività	Data Inizio		Data Fine		Soggetto Competente	Note
	Prevista	Effettiva	Prevista	Effettiva		
Studio di fattibilità						
Progettazione Preliminare						
Progettazione Definitiva						
Progettazione Esecutiva						
Esecuzione Lavori						
Collaudo						
Chiusura Intervento						
Funzionalità						

Altre Attività	Data Inizio		Data Fine		Soggetto Competente	Note
	Prevista	Effettiva	Previsita	Effettiva		

Approvazioni	Data Approvazione		Data Approvazione		Soggetto Competente	Note
	Prevista	Effettiva	Prevista	Effettiva		

C. Sospensione Lavori:

Motivo	Data Inizio		Data Fine	
	Prevista	Effettiva	Prevista	Effettiva

D. Procedura di Aggiudicazione:

Gara	Attività	Data Prevista	Data Effettiva	Soggetto Competente	Note
-	-				



3 - PIANO ECONOMICO

Costo Complessivo (Euro): 137.063,39

Anno	Realizzato (Euro)	Da Realizzare (Euro)	Totale (Euro)
2013	0,00	7.000,00	7.000,00
2014	0,00	100.063,39	100.063,39
2015	0,00	30.000,00	30.000,00
Totali	0,00	137.063,39	137.063,39

Avanzamento Spese (%): 0,00

4 - PIANO FINANZIARIO

Totale Finanziamento (Euro): 137.063,39

Anno	Fonte	Descrizione della fonte / Estremi del provvedimento	Importo Finanziamento (Euro)	Proveniente da economia
2011	Stato Fondo Aree Sottoutilizzate	Legge.208/1998 - Delibera n.62/2011 - Infrastrutture strategiche interregionali e regionali	137.063,39	N

5 - AVANZAMENTO CONTABILE

A. Impegni Contrattualizzati

Importo Totale (Euro):

Data	Codice	Importo (Euro)	Note
------	--------	-------------------	------

B. Disposizioni di Pagamenti

Importo Totale (Euro):

Data	Codice	Importo (Euro)	Importo FAS (Euro)	Importo Ammesso (Euro)	Note
------	--------	-------------------	-----------------------	------------------------------	------

C. Economie

Importo Totale (Euro):



Anno Tipo Finanziamento Importo

6 - AVANZAMENTO FISICO

A. Avanzamento Lavori:

Data	Progressivo	Descrizione	Importo (Euro)	Note
------	-------------	-------------	-------------------	------

B. Indicatori di Realizzazione Fisica:

Descrizione indicatore (U.M.)	Valore Obiettivo	Valore Attuale	Valore Concluso	Valore Conseguito
Riduzione nei consumi energetici (TEP)	0,00			
Volume oggetto di intervento (mc)	0,00			

C. Indicatori Occupazionali:

Descrizione indicatore (U.M.)	Valore Obiettivo	Valore Attuale	Valore Concluso	Valore Conseguito
Giornate/uomo attivate fase di cantiere (N)	0,00			

D. Indicatori Opzionali:

Descrizione indicatore (U.M.)	Valore Obiettivo	Valore Attuale	Valore Concluso	Valore Conseguito
-------------------------------	------------------	----------------	-----------------	-------------------

E. Indicatori di Programma:

Descrizione indicatore (U.M.) - Programma	Valore Obiettivo	Valore Attuale	Valore Concluso	Valore Conseguito
---	------------------	----------------	-----------------	-------------------

Note Metodologiche

❖ Nella sezione Coordinate di georeferenziazione i valori vanno espressi in gradi, primi e secondi del sistema sessagesimale.



Intesa: MOLISE
Strumento: Accordo di Programma Quadro - Immobili privati in classe di priorità "A"
Responsabile Strumento: Direttore Agenzia Regionale di Protezione Civile

1 - DATI IDENTIFICATIVI

Codice Progetto: MOS2.EP097PR

Versione del: 31/10/2013

C.U.P.: F19C11000660002

Titolo Progetto: lavori di ricostruzione immobili privati in classe di priorità "A" - PEU 333 Sp 1

Settore Progetto: OPERE E INFRASTRUTTURE SOCIALI - ABITATIVE - RICOSTRUZIONI PER CALAMITA' NATURALI

Tipo Progetto: REALIZZAZIONE DI LAVORI PUBBLICI (OPERE ED IMPIANTISTICA) - NUOVA REALIZZAZIONE

Localizzazione:

Regione	Provincia	Comune
MOLISE	CAMPOBASSO	LARINO

Coordinate di georeferenziazione:

Latitudine			Longitudine		
Gradi	Primi	Secondi	Gradi	Primi	Secondi
41	49	11,00	-14	52	18,00

Responsabili Progetto:

Ruolo	Soggetto	Responsabile	Indirizzo
Attuatore	COMUNE DI LARINO (CB)	arch paolo mancinelli	p.zza duomo 44- 86035 larino cb
Programmatore	REGIONE MOLISE		

Stato Progetto: Attivo - Inserimento

Criticità Finanziaria:

Note:



2 - CRONOPROGRAMMA DEL PROGETTO

A. Fase disponibile alla data di approvazione/sottoscrizione dello strumento attuativo: Studio di fattibilità

B. Iter Procedurale: Realizzazione OOPP

Attività	Data Inizio		Data Fine		Soggetto Competente	Note
	Prevista	Effettiva	Prevista	Effettiva		
Studio di fattibilità						
Progettazione Preliminare						
Progettazione Definitiva						
Progettazione Esecutiva						
Esecuzione Lavori						
Collaudo						
Chiusura Intervento						
Funzionalità						

Altre Attività	Data Inizio		Data Fine		Soggetto Competente	Note
	Prevista	Effettiva	Previsita	Effettiva		

Approvazioni	Data Approvazione		Data Approvazione		Soggetto Competente	Note
	Prevista		Effettiva			

C. Sospensione Lavori:

Motivo	Data Inizio		Data Fine	
	Prevista	Effettiva	Prevista	Effettiva

D. Procedura di Aggiudicazione:

Gara	Attività	Data Prevista	Data Effettiva	Soggetto Competente	Note
-	-				





3 - PIANO ECONOMICO

Costo Complessivo (Euro): 194.333,46

Anno	Realizzato (Euro)	Da Realizzare (Euro)	Totale (Euro)
2012	0,00	0,00	0,00
2013	126.607,24	13.392,76	140.000,00
2014	0,00	27.166,73	27.166,73
2015	0,00	27.166,73	27.166,73
Totali	126.607,24	67.726,22	194.333,46

Avanzamento Spese (%): 65,15

4 - PIANO FINANZIARIO

Totale Finanziamento (Euro): 194.333,46

Anno	Fonte	Descrizione della fonte / Estremi del provvedimento	Importo Finanziamento (Euro)	Proveniente da economia
2005	Privato	. - consorzio piu 333 sp 1	8.630,86	N
2011	Stato Fondo Aree Sottoutilizzate	Legge.208/1998 - Delibera n.62/2011 - Infrastrutture strategiche interregionali e regionali	185.702,60	N

5 - AVANZAMENTO CONTABILE

A. Impegni Contrattualizzati

Importo Totale (Euro):

Data	Codice	Importo (Euro)	Note
------	--------	-------------------	------

B. Disposizioni di Pagamenti

Importo Totale (Euro):

Data	Codice	Importo (Euro)	Importo FAS (Euro)	Importo AmMESSO (Euro)	Note
------	--------	-------------------	-----------------------	------------------------------	------

Handwritten signature and stamp

C. Economie

Importo Totale (Euro):

Anno	Tipo Finanziamento	Importo
------	--------------------	---------

6 - AVANZAMENTO FISICO

A. Avanzamento Lavori:

Data	Progressivo	Descrizione	Importo (Euro)	Note
------	-------------	-------------	-------------------	------

B. Indicatori di Realizzazione Fisica:

Descrizione indicatore (U.M.)	Valore Obiettivo	Valore Attuale	Valore Concluso	Valore Conseguito
Riduzione nei consumi energetici (TEP)	0,00			
Volume oggetto di intervento (mc)	0,00			

C. Indicatori Occupazionali:

Descrizione indicatore (U.M.)	Valore Obiettivo	Valore Attuale	Valore Concluso	Valore Conseguito
Giornate/uomo attivate fase di cantiere (N)	0,00			

D. Indicatori Opzionali:

Descrizione indicatore (U.M.)	Valore Obiettivo	Valore Attuale	Valore Concluso	Valore Conseguito
-------------------------------	------------------	----------------	-----------------	-------------------

E. Indicatori di Programma:

Descrizione indicatore (U.M.) - Programma	Valore Obiettivo	Valore Attuale	Valore Concluso	Valore Conseguito
---	------------------	----------------	-----------------	-------------------

Note Metodologiche

❖ Nella sezione Coordinate di georeferenziazione i valori vanno espressi in gradi, primi e secondi del sistema sessagesimale.





Intesa: MOLISE
Strumento: Accordo di Programma Quadro - Immobili privati in classe di priorità "A"
Responsabile Strumento: Direttore Agenzia Regionale di Protezione Civile

1 - DATI IDENTIFICATIVI

Codice Progetto: MOS2.EP098PR
C.U.P.: F19C11000600002
Titolo Progetto: lavori di ricostruzione immobili privati in classe di priorità "A" - PEU 8 Sp 4
Settore Progetto: OPERE E INFRASTRUTTURE SOCIALI - ABITATIVE - RICOSTRUZIONI PER CALAMITA' NATURALI
Tipo Progetto: REALIZZAZIONE DI LAVORI PUBBLICI (OPERE ED IMPIANTISTICA) - NUOVA REALIZZAZIONE
Localizzazione:

Versione del: 31/10/2013

Regione	Provincia	Comune
MOLISE	CAMPOBASSO	LARINO

Coordinate di georeferenziazione:

Latitudine			Longitudine		
Gradi	Primi	Secondi	Gradi	Primi	Secondi
41	47	56,00	-14	54	40,00

Responsabili Progetto:

Ruolo	Soggetto	Responsabile	Indirizzo
Attuatore	COMUNE DI LARINO (CB)	arch paolo mancinelli	p.zza duomo 44- 86035 larino cb
Programmatore	REGIONE MOLISE		

Stato Progetto: Attivo - Inserimento
Criticità Finanziaria:
Note:

2 - CRONOPROGRAMMA DEL PROGETTO

A. Fase disponibile alla data di approvazione/sottoscrizione dello strumento attuativo: Studio di fattibilità

B. Iter Procedurale: Realizzazione OOPP

Attività	Data Inizio		Data Fine		Soggetto Competente	Note
	Prevista	Effettiva	Prevista	Effettiva		
Studio di fattibilità						
Progettazione Preliminare						
Progettazione Definitiva						
Progettazione Esecutiva						
Esecuzione Lavori						
Collaudo						
Chiusura Intervento						
Funzionalità						

Altre Attività	Data Inizio		Data Fine		Soggetto Competente	Note
	Prevista	Effettiva	Previsita	Effettiva		

Approvazioni	Data Approvazione		Data Approvazione		Soggetto Competente	Note
	Prevista	Effettiva	Prevista	Effettiva		

C. Sospensione Lavori:

Motivo	Data Inizio		Data Fine	
	Prevista	Effettiva	Prevista	Effettiva

D. Procedura di Aggiudicazione:

Gara	Attività	Data Prevista	Data Effettiva	Soggetto Competente	Note
-	-				



Handwritten signature and initials.



3 - PIANO ECONOMICO

Costo Complessivo (Euro): 19.534,16

Anno	Realizzato (Euro)	Da Realizzare (Euro)	Totale (Euro)
2013	0,00	3.906,81	3.906,81
2014	0,00	15.627,35	15.627,35
Totali	0,00	19.534,16	19.534,16

Avanzamento Spese (%): 0,00

4 - PIANO FINANZIARIO

Totale Finanziamento (Euro): 144.596,98

Anno	Fonte	Descrizione della fonte / Estremi del provvedimento	Importo Finanziamento (Euro)	Proveniente da economia
2011	Stato Fondo Aree Sottoutilizzate	Legge.208/1998 - Delibera n.62/2011 - Infrastrutture strategiche interregionali e regionali	144.596,98	N

5 - AVANZAMENTO CONTABILE

A. Impegni Contrattualizzati

Importo Totale (Euro):

Data	Codice	Importo (Euro)	Note
------	--------	-------------------	------

B. Disposizioni di Pagamenti

Importo Totale (Euro):

Data	Codice	Importo (Euro)	Importo FAS (Euro)	Importo Ammesso (Euro)	Note
------	--------	-------------------	-----------------------	------------------------------	------

C. Economie

Importo Totale (Euro): 125.062,82

Anno	Tipo Finanziamento	Importo
------	--------------------	---------



2013 Stato Fondo Aree Sottoutilizzate

125.062,82

6 - AVANZAMENTO FISICO

A. Avanzamento Lavori:

Data	Progressivo	Descrizione	Importo (Euro)	Note
------	-------------	-------------	-------------------	------

B. Indicatori di Realizzazione Fisica:

Descrizione indicatore (U.M.)	Valore Obiettivo	Valore Attuale	Valore Concluso	Valore Conseguito
Riduzione nei consumi energetici (TEP)	0,00			
Volume oggetto di intervento (mc)	0,00			

C. Indicatori Occupazionali:

Descrizione indicatore (U.M.)	Valore Obiettivo	Valore Attuale	Valore Concluso	Valore Conseguito
Giornate/uomo attivate fase di cantiere (N)	0,00			

D. Indicatori Opzionali:

Descrizione indicatore (U.M.)	Valore Obiettivo	Valore Attuale	Valore Concluso	Valore Conseguito
-------------------------------	------------------	----------------	-----------------	-------------------

E. Indicatori di Programma:

Descrizione indicatore (U.M.) - Programma	Valore Obiettivo	Valore Attuale	Valore Concluso	Valore Conseguito
---	------------------	----------------	-----------------	-------------------

Note Metodologiche

❖ Nella sezione Coordinate di georeferenziazione i valori vanno espressi in gradi, primi e secondi del sistema sessagesimale.





Intesa: MOLISE
Strumento: Accordo di Programma Quadro - Immobili privati in classe di priorità "A"
Responsabile Strumento: Direttore Agenzia Regionale di Protezione Civile

1 - DATI IDENTIFICATIVI

Codice Progetto: MOS2.EP099PR

Versione del: 31/10/2013

C.U.P.: F19C11000620002

Titolo Progetto: lavori di ricostruzione immobili privati in classe di priorità "A" - PEU 343 Sp 1

Settore Progetto: OPERE E INFRASTRUTTURE SOCIALI - ABITATIVE - RICOSTRUZIONI PER CALAMITA' NATURALI

Tipo Progetto: REALIZZAZIONE DI LAVORI PUBBLICI (OPERE ED IMPIANTISTICA) - NUOVA REALIZZAZIONE

Localizzazione:

Regione	Provincia	Comune
MOLISE	CAMPOBASSO	LARINO

Coordinate di georeferenziazione:

Latitudine			Longitudine		
Gradi	Primi	Secondi	Gradi	Primi	Secondi
41	48	36,00	-14	52	42,00

Responsabili Progetto:

Ruolo	Soggetto
Attuatore	COMUNE DI LARINO (CB)
Programmatore	REGIONE MOLISE

Responsabile
arch paolo mancinelli

Indirizzo
p.zza duomo 44- 86035 larino cb

Stato Progetto: Attivo - Inserimento

Criticità Finanziaria:

Note:



2 - CRONOPROGRAMMA DEL PROGETTO

A. Fase disponibile alla data di approvazione/sottoscrizione dello strumento attuativo: Studio di fattibilità

B. Iter Procedurale: Realizzazione OOPP

Attività	Data Inizio		Data Fine		Soggetto Competente	Note
	Prevista	Effettiva	Prevista	Effettiva		
Studio di fattibilità						
Progettazione Preliminare						
Progettazione Definitiva						
Progettazione Esecutiva						
Esecuzione Lavori						
Collaudo						
Chiusura Intervento						
Funzionalità						

Altre Attività	Data Inizio		Data Fine		Soggetto Competente	Note
	Prevista	Effettiva	Prevista	Effettiva		

Approvazioni	Data Approvazione		Data Approvazione		Soggetto Competente	Note
	Prevista	Effettiva	Prevista	Effettiva		

C. Sospensione Lavori:

Motivo	Data Inizio		Data Fine	
	Prevista	Effettiva	Prevista	Effettiva

D. Procedura di Aggiudicazione:

Gara	Attività	Data Prevista	Data Effettiva	Soggetto Competente	Note
-	-				



3 - PIANO ECONOMICO

Costo Complessivo (Euro): 73.116,00

Anno	Realizzato (Euro)	Da Realizzare (Euro)	Totale (Euro)
2013	0,00	3.848,22	3.848,22
2014	0,00	23.089,26	23.089,26
2015	0,00	23.089,26	23.089,26
2016	0,00	23.089,26	23.089,26
Totali	0,00	73.116,00	73.116,00

Avanzamento Spese (%): 0,00

4 - PIANO FINANZIARIO

Totale Finanziamento (Euro): 73.116,00

Anno	Fonte	Descrizione della fonte / Estremi del provvedimento	Importo Finanziamento (Euro)	Proveniente da economia
2009	Privato	. - consorzio peu 343 sp 1	35.720,44	N
2011	Stato Fondo Aree Sottoutilizzate	Legge.208/1998 - Delibera n.62/2011 - Infrastrutture strategiche interrregionali e regionali	37.395,56	N

5 - AVANZAMENTO CONTABILE

A. Impegni Contrattualizzati

Importo Totale (Euro):

Data	Codice	Importo (Euro)	Note
------	--------	-------------------	------

B. Disposizioni di Pagamenti

Importo Totale (Euro):

Data	Codice	Importo (Euro)	Importo FAS (Euro)	Importo Ammesso (Euro)	Note
------	--------	-------------------	-----------------------	------------------------------	------



Handwritten signature

C. Economie

Importo Totale (Euro):

Anno	Tipo Finanziamento	Importo
------	--------------------	---------

6 - AVANZAMENTO FISICO

A. Avanzamento Lavori:

Data	Progressivo	Descrizione	Importo (Euro)	Note
------	-------------	-------------	-------------------	------

B. Indicatori di Realizzazione Fisica:

Descrizione indicatore (U.M.)	Valore Obiettivo	Valore Attuale	Valore Concluso	Valore Conseguito
Riduzione nei consumi energetici (TEP)	0,00			
Volume oggetto di intervento (mc)	0,00			

C. Indicatori Occupazionali:

Descrizione indicatore (U.M.)	Valore Obiettivo	Valore Attuale	Valore Concluso	Valore Conseguito
Giornate/uomo attivate fase di cantiere (N)	0,00			

D. Indicatori Opzionali:

Descrizione indicatore (U.M.)	Valore Obiettivo	Valore Attuale	Valore Concluso	Valore Conseguito
-------------------------------	------------------	----------------	-----------------	-------------------

E. Indicatori di Programma:

Descrizione indicatore (U.M.) - Programma	Valore Obiettivo	Valore Attuale	Valore Concluso	Valore Conseguito
---	------------------	----------------	-----------------	-------------------

Note Metodologiche

❖ Nella sezione Coordinate di georeferenziazione i valori vanno espressi in gradi, primi e secondi del sistema sessagesimale.



[Handwritten signature]

Intesa: MOLISE
Strumento: Accordo di Programma Quadro - Immobili privati in classe di priorità "A"
Responsabile Strumento: Direttore Agenzia Regionale di Protezione Civile

1 - DATI IDENTIFICATIVI

Codice Progetto: MOS2.EP100PR
C.U.P.: F19C11000610002
Titolo Progetto: lavori di ricostruzione immobili privati in classe di priorità "A" - PEU 371 Sp 1
Settore Progetto: OPERE E INFRASTRUTTURE SOCIALI - ABITATIVE - RICOSTRUZIONI PER CALAMITA' NATURALI
Tipo Progetto: REALIZZAZIONE DI LAVORI PUBBLICI (OPERE ED IMPIANTISTICA) - NUOVA REALIZZAZIONE
Localizzazione:

Versione del: 31/10/2013

Regione	Provincia	Comune
MOLISE	CAMPOBASSO	LARINO

Coordinate di georeferenziazione:

Latitudine			Longitudine		
Gradi	Primi	Secondi	Gradi	Primi	Secondi
41	49	11,00	-14	52	18,00

Responsabili Progetto:

Ruolo	Soggetto	Responsabile	Indirizzo
Attuatore	COMUNE DI LARINO (CB)	arch paolo mancinelli	p.zza duomo 44- 86035 larino cb
Programmatore	REGIONE MOLISE		

Stato Progetto: Attivo - Inserimento

Criticità Finanziaria:

Note:





2 - CRONOPROGRAMMA DEL PROGETTO

A. Fase disponibile alla data di approvazione/sottoscrizione dello strumento attuativo: Studio di fattibilità

B. Iter Procedurale: Realizzazione OOPP

Attività	Data Inizio		Data Fine		Soggetto Competente	Note
	Prevista	Effettiva	Prevista	Effettiva		
Studio di fattibilità						
Progettazione Preliminare						
Progettazione Definitiva						
Progettazione Esecutiva						
Esecuzione Lavori						
Collaudo						
Chiusura Intervento						
Funzionalità						

Altre Attività	Data Inizio		Data Fine		Soggetto Competente	Note
	Prevista	Effettiva	Prevista	Effettiva		

Approvazioni	Data Approvazione		Data Approvazione		Soggetto Competente	Note
	Prevista		Effettiva			

C. Sospensione Lavori:

Motivo	Data Inizio		Data Fine	
	Prevista	Effettiva	Prevista	Effettiva

D. Procedura di Aggiudicazione:

Gara	Attività	Data Prevista	Data Effettiva	Soggetto Competente	Note
-	-				





3 - PIANO ECONOMICO

Costo Complessivo (Euro): 151.824,41

Anno	Realizzato (Euro)	Da Realizzare (Euro)	Totale (Euro)
2013	0,00	7.990,73	7.990,73
2014	0,00	47.944,56	47.944,56
2015	0,00	47.944,56	47.944,56
2016	0,00	47.944,56	47.944,56
Totali	0,00	151.824,41	151.824,41

Avanzamento Spese (%): 0,00

4 - PIANO FINANZIARIO

Totale Finanziamento (Euro): 156.289,81

Anno	Fonte	Descrizione della fonte / Estremi del provvedimento	Importo Finanziamento (Euro)	Proveniente da economia
2009	Privato	- consorzio peu 371 sp 1	32.729,41	N
2011	Stato Fondo Aree Sottoutilizzate	Legge.208/1998 - Delibera n.62/2011 - Infrastrutture strategiche interregionali e regionali	123.560,40	N

5 - AVANZAMENTO CONTABILE

A. Impegni Contrattualizzati

Importo Totale (Euro):

Data	Codice	Importo (Euro)	Note
------	--------	-------------------	------

B. Disposizioni di Pagamenti

Importo Totale (Euro):

Data	Codice	Importo (Euro)	Importo FAS (Euro)	Importo Ammesso (Euro)	Note
------	--------	-------------------	-----------------------	------------------------------	------





C. Economie

Importo Totale (Euro): 4.465,40

Anno	Tipo Finanziamento	Importo
2013	Stato Fondo Aree Sottoutilizzate	4.465,40

6 - AVANZAMENTO FISICO

A. Avanzamento Lavori:

Data	Progressivo	Descrizione	Importo (Euro)	Note
------	-------------	-------------	-------------------	------

B. Indicatori di Realizzazione Fisica:

Descrizione indicatore (U.M.)	Valore Obiettivo	Valore Attuale	Valore Concluso	Valore Conseguito
Riduzione nei consumi energetici (TEP)	0,00			
Volume oggetto di intervento (mc)	0,00			

C. Indicatori Occupazionali:

Descrizione indicatore (U.M.)	Valore Obiettivo	Valore Attuale	Valore Concluso	Valore Conseguito
Giornate/uomo attivate fase di cantiere (N)	0,00			

D. Indicatori Opzionali:

Descrizione indicatore (U.M.)	Valore Obiettivo	Valore Attuale	Valore Concluso	Valore Conseguito
-------------------------------	------------------	----------------	-----------------	-------------------

E. Indicatori di Programma:

Descrizione indicatore (U.M.) - Programma	Valore Obiettivo	Valore Attuale	Valore Concluso	Valore Conseguito
---	------------------	----------------	-----------------	-------------------

Note Metodologiche

❖ Nella sezione Coordinate di georeferenziazione i valori vanno espressi in gradi, primi e secondi del sistema sessagesimale.





Intesa: MOLISE
Strumento: Accordo di Programma Quadro - Immobili privati in classe di priorità "A"
Responsabile Strumento: Direttore Agenzia Regionale di Protezione Civile

1 - DATI IDENTIFICATIVI

Codice Progetto: MOS2.EP101PR
C.U.P.: F19C11000680002
Titolo Progetto: lavori di ricostruzione immobili privati in classe di priorità "A" - variante - PES 170
Settore Progetto: OPERE E INFRASTRUTTURE SOCIALI - ABITATIVE - RICOSTRUZIONI PER CALAMITA' NATURALI
Tipo Progetto: REALIZZAZIONE DI LAVORI PUBBLICI (OPERE ED IMPIANTISTICA) - NUOVA REALIZZAZIONE

Versione del: 31/10/2013

Localizzazione:

Regione	Provincia	Comune
MOLISE	CAMPOBASSO	LARINO

Coordinate di georeferenziazione:

Latitudine			Longitudine		
Gradi	Primi	Secondi	Gradi	Primi	Secondi
41	49	29,00	-14	53	13,00

Responsabili Progetto:

Ruolo	Soggetto	Responsabile	Indirizzo
Attuatore	COMUNE DI LARINO (CB)	Arch. Paolo Mancinelli	P.zza Duomo, 44 - 86035 Larino - CB
Programmatore	REGIONE MOLISE		

Stato Progetto: Attivo - Inserimento

Criticità Finanziaria:

Note:



2 - CRONOPROGRAMMA DEL PROGETTO

A. Fase disponibile alla data di approvazione/sottoscrizione dello strumento attuativo: Studio di fattibilità

B. Iter Procedurale: Realizzazione OOPP

Attività	Data Inizio		Data Fine		Soggetto Competente	Note
	Prevista	Effettiva	Prevista	Effettiva		
Studio di fattibilità						
Progettazione Preliminare						
Progettazione Definitiva						
Progettazione Esecutiva						
Esecuzione Lavori						
Collaudo						
Chiusura Intervento						
Funzionalità						

Altre Attività	Data Inizio		Data Fine		Soggetto Competente	Note
	Prevista	Effettiva	Prevista	Effettiva		

Approvazioni	Data Approvazione		Data Approvazione		Soggetto Competente	Note
	Prevista	Effettiva	Prevista	Effettiva		

C. Sospensione Lavori:

Motivo	Data Inizio		Data Fine	
	Prevista	Effettiva	Prevista	Effettiva

D. Procedura di Aggiudicazione:

Gara	Attività	Data Prevista	Data Effettiva	Soggetto Competente	Note
-	-				





3 - PIANO ECONOMICO

Costo Complessivo (Euro): 455.400,00

Anno	Realizzato (Euro)	Da Realizzare (Euro)	Totale (Euro)
2010	19.128,15	0,00	19.128,15
2011	0,00	0,00	0,00
2012	113.188,26	0,00	113.188,26
2013	75.510,85	64.616,70	140.127,55
2014	0,00	91.478,02	91.478,02
2015	0,00	91.478,02	91.478,02
Totali	207.827,26	247.572,74	455.400,00

Avanzamento Spese (%): 45,64

4 - PIANO FINANZIARIO

Totale Finanziamento (Euro): 455.400,00

Anno	Fonte	Descrizione della fonte / Estremi del provvedimento	Importo Finanziamento (Euro)	Proveniente da economia
2010	Privato	. - Proprietario PES 170	5.280,26	N
2010	Altro pubblico	Decreto Commissario Delegato	191.289,16	N
2011	Stato Fondo Aree Sottoutilizzate	Legge.208/1998 - Delibera n.62/2011 - Infrastrutture strategiche interregionali e regionali	258.830,58	N

5 - AVANZAMENTO CONTABILE

A. Impegni Contrattualizzati

Importo Totale (Euro):

Data	Codice	Importo (Euro)	Note
------	--------	-------------------	------

B. Disposizioni di Pagamenti

Importo Totale (Euro):





Data	Codice	Importo (Euro)	Importo FAS (Euro)	Importo Ammesso (Euro)	Note
------	--------	-------------------	-----------------------	------------------------------	------

C. Economie Importo Totale (Euro):

Anno	Tipo Finanziamento	Importo
------	--------------------	---------

6 - AVANZAMENTO FISICO

A. Avanzamento Lavori:

Data	Progressivo	Descrizione	Importo (Euro)	Note
------	-------------	-------------	-------------------	------

B. Indicatori di Realizzazione Fisica:

Descrizione indicatore (U.M.)	Valore Obiettivo	Valore Attuale	Valore Concluso	Valore Conseguito
Riduzione nei consumi energetici (TEP)	0,00			
Volume oggetto di intervento (mc)	0,00			

C. Indicatori Occupazionali:

Descrizione indicatore (U.M.)	Valore Obiettivo	Valore Attuale	Valore Concluso	Valore Conseguito
Giornate/uomo attivate fase di cantiere (N)	0,00			

D. Indicatori Opzionali:

Descrizione indicatore (U.M.)	Valore Obiettivo	Valore Attuale	Valore Concluso	Valore Conseguito
-------------------------------	------------------	----------------	-----------------	-------------------

E. Indicatori di Programma:

Descrizione indicatore (U.M.) - Programma	Valore Obiettivo	Valore Attuale	Valore Concluso	Valore Conseguito
---	------------------	----------------	-----------------	-------------------





Dipartimento per lo Sviluppo
e la Coesione Economica



Applicativo cofinanziato dall'Unione Europea
Fondo Europeo di Sviluppo Regionale (FESR)

10 - Scheda Progetto: MOS2.EP101PR

SGPQ - Sistema Gestione Progetti Query

Note Metodologiche

- ❖ Nella sezione Coordinate di georeferenziazione i valori vanno espressi in gradi, primi e secondi del sistema sessagesimale.



Intesa: MOLISE
Strumento: Accordo di Programma Quadro - Immobili privati in classe di priorità "A"
Responsabile Strumento: Direttore Agenzia Regionale di Protezione Civile

1 - DATI IDENTIFICATIVI

Codice Progetto: MOS2.EP102PR
C.U.P.: F19C11000630003
Titolo Progetto: lavori di ricostruzione immobili privati in classe di priorità "A" - PEU 86 Sp 2
Settore Progetto: OPERE E INFRASTRUTTURE SOCIALI - ABITATIVE - RICOSTRUZIONI PER CALAMITA' NATURALI
Tipo Progetto: REALIZZAZIONE DI LAVORI PUBBLICI (OPERE ED IMPIANTISTICA) - NUOVA REALIZZAZIONE

Versione del: 31/10/2013

Localizzazione:

Regione	Provincia	Comune
MOLISE	CAMPOBASSO	LARINO

Coordinate di georeferenziazione:

Latitudine			Longitudine		
Gradi	Primi	Secondi	Gradi	Primi	Secondi
41	47	49,00	-14	54	51,00

Responsabili Progetto:

Ruolo	Soggetto	Responsabile	Indirizzo
Attuatore	COMUNE DI LARINO (CB)	Arch. Paolo Mancinelli	P.zza Duomo, 44 - 86035 Larino - CB
Programmatore	REGIONE MOLISE		

Stato Progetto: Attivo - Inserimento
Criticità Finanziaria:
Note:





2 - CRONOPROGRAMMA DEL PROGETTO

A. Fase disponibile alla data di approvazione/sottoscrizione dello strumento attuativo: Studio di fattibilità

B. Iter Procedurale: Realizzazione OOPP

Attività	Data Inizio		Data Fine		Soggetto Competente	Note
	Prevista	Effettiva	Prevista	Effettiva		
Studio di fattibilità						
Progettazione Preliminare						
Progettazione Definitiva						
Progettazione Esecutiva						
Esecuzione Lavori						
Collaudo						
Chiusura Intervento						
Funzionalità						

Altre Attività	Data Inizio		Data Fine		Soggetto Competente	Note
	Prevista	Effettiva	Prevista	Effettiva		

Approvazioni	Data Approvazione		Data Approvazione		Soggetto Competente	Note
	Prevista	Effettiva	Prevista	Effettiva		

C. Sospensione Lavori:

Motivo	Data Inizio		Data Fine	
	Prevista	Effettiva	Prevista	Effettiva

D. Procedura di Aggiudicazione:

Gara	Attività	Data Prevista	Data Effettiva	Soggetto Competente	Note
-	-				





3 - PIANO ECONOMICO

Costo Complessivo (Euro): 353.729,02

Anno	Realizzato (Euro)	Da Realizzare (Euro)	Totale (Euro)
2013	0,00	101.065,43	101.065,43
2014	0,00	101.065,43	101.065,43
2015	0,00	101.065,43	101.065,43
2016	0,00	50.532,73	50.532,73
Totali	0,00	353.729,02	353.729,02

Avanzamento Spese (%): 0,00

4 - PIANO FINANZIARIO

Totale Finanziamento (Euro): 353.729,02

Anno	Fonte	Descrizione della fonte / Estremi del provvedimento	Importo Finanziamento (Euro)	Proveniente da economia
2011	Stato Fondo Aree Sottoutilizzate	Legge.208/1998 - Delibera n.62/2011 - Infrastrutture strategiche interregionali e regionali	353.729,02	N

5 - AVANZAMENTO CONTABILE

A. Impegni Contrattualizzati

Importo Totale (Euro):

Data	Codice	Importo (Euro)	Note
------	--------	-------------------	------

B. Disposizioni di Pagamenti

Importo Totale (Euro):

Data	Codice	Importo (Euro)	Importo FAS (Euro)	Importo Ammesso (Euro)	Note
------	--------	-------------------	-----------------------	------------------------------	------





C. Economie

Importo Totale (Euro):

Anno Tipo Finanziamento Importo

6 - AVANZAMENTO FISICO

A. Avanzamento Lavori:

Data	Progressivo	Descrizione	Importo (Euro)	Note
------	-------------	-------------	-------------------	------

B. Indicatori di Realizzazione Fisica:

Descrizione indicatore (U.M.)	Valore Obiettivo	Valore Attuale	Valore Concluso	Valore Conseguito
Riduzione nei consumi energetici (TEP)	0,00			
Volume oggetto di intervento (mc)	0,00			

C. Indicatori Occupazionali:

Descrizione indicatore (U.M.)	Valore Obiettivo	Valore Attuale	Valore Concluso	Valore Conseguito
Giornate/uomo attivate fase di cantiere (N)	0,00			

D. Indicatori Opzionali:


Descrizione indicatore (U.M.)	Valore Obiettivo	Valore Attuale	Valore Concluso	Valore Conseguito
-------------------------------	------------------	----------------	-----------------	-------------------

E. Indicatori di Programma:

Descrizione indicatore (U.M.) - Programma	Valore Obiettivo	Valore Attuale	Valore Concluso	Valore Conseguito
---	------------------	----------------	-----------------	-------------------

Note Metodologiche

❖ Nella sezione Coordinate di georeferenziazione i valori vanno espressi in gradi, primi e secondi del sistema sessagesimale.





Intesa: MOLISE
Strumento: Accordo di Programma Quadro - Immobili privati in classe di priorità "A"
Responsabile Strumento: Direttore Agenzia Regionale di Protezione Civile

1 - DATI IDENTIFICATIVI

Codice Progetto: MOS2.EP103PR
C.U.P.: F19C11000650002
Titolo Progetto: lavori di ricostruzione immobili privati in classe di priorità "A" - PEU 310 Sp 1
Settore Progetto: OPERE E INFRASTRUTTURE SOCIALI - ABITATIVE - RICOSTRUZIONI PER CALAMITA' NATURALI
Tipo Progetto: REALIZZAZIONE DI LAVORI PUBBLICI (OPERE ED IMPIANTISTICA) - NUOVA REALIZZAZIONE
Localizzazione:

Versione del: 31/10/2013

Regione	Provincia	Comune
MOLISE	CAMPOBASSO	LARINO

Coordinate di georeferenziazione:

Latitudine			Longitudine		
Gradi	Primi	Secondi	Gradi	Primi	Secondi
41	50	36,00	-14	57	38,00

Responsabili Progetto:

Ruolo	Soggetto	Responsabile	Indirizzo
Attuatore	COMUNE DI LARINO (CB)	Arch. Paolo Mancinelli	P.zza Duomo, 44 - 86035 Larino - CB
Programmatore	REGIONE MOLISE		

Stato Progetto: Attivo - Inserimento

Criticità Finanziaria:

Note:



Handwritten signature

2 - CRONOPROGRAMMA DEL PROGETTO

A. Fase disponibile alla data di approvazione/sottoscrizione dello strumento attuativo: Studio di fattibilità

B. Iter Procedurale: Realizzazione OOPP

Attività	Data Inizio		Data Fine		Soggetto Competente	Note
	Prevista	Effettiva	Prevista	Effettiva		
Studio di fattibilità						
Progettazione Preliminare						
Progettazione Definitiva						
Progettazione Esecutiva						
Esecuzione Lavori						
Collaudo						
Chiusura Intervento						
Funzionalità						

Altre Attività	Data Inizio		Data Fine		Soggetto Competente	Note
	Prevista	Effettiva	Prevista	Effettiva		

Approvazioni	Data Approvazione		Data Approvazione		Soggetto Competente	Note
	Prevista	Effettiva	Prevista	Effettiva		

C. Sospensione Lavori:

Motivo	Data Inizio		Data Fine	
	Prevista	Effettiva	Prevista	Effettiva

D. Procedura di Aggiudicazione:

Gara	Attività	Data Prevista	Data Effettiva	Soggetto Competente	Note
-	-				



3 - PIANO ECONOMICO

Costo Complessivo (Euro): 192.844,24

Anno	Realizzato (Euro)	Da Realizzare (Euro)	Totale (Euro)
2012	0,00	0,00	0,00
2013	88.071,09	11.928,91	100.000,00
2014	0,00	46.422,12	46.422,12
2015	0,00	46.422,12	46.422,12
Totali	88.071,09	104.773,15	192.844,24

Avanzamento Spese (%): 45,67

4 - PIANO FINANZIARIO

Totale Finanziamento (Euro): 192.844,24

Anno	Fonte	Descrizione della fonte / Estremi del provvedimento	Importo Finanziamento (Euro)	Proveniente da economia
2007	Privato	. - Consorzio PEU 310 Sp 1	28.439,94	N
2011	Stato Fondo Aree Sottoutilizzate	Legge.208/1998 - Delibera n.62/2011 - Infrastrutture strategiche interregionali e regionali	164.404,30	N

5 - AVANZAMENTO CONTABILE

A. Impegni Contrattualizzati


Importo Totale (Euro):

Data	Codice	Importo (Euro)	Note
------	--------	-------------------	------

B. Disposizioni di Pagamenti

Importo Totale (Euro):

Data	Codice	Importo (Euro)	Importo FAS (Euro)	Importo Ammesso (Euro)	Note
------	--------	-------------------	-----------------------	------------------------------	------



Handwritten signature



C. Economie

Importo Totale (Euro):

Anno	Tipo Finanziamento	Importo
------	--------------------	---------

6 - AVANZAMENTO FISICO

A. Avanzamento Lavori:

Data	Progressivo	Descrizione	Importo (Euro)	Note
------	-------------	-------------	-------------------	------

B. Indicatori di Realizzazione Fisica:

Descrizione indicatore (U.M.)	Valore Obiettivo	Valore Attuale	Valore Concluso	Valore Conseguito
Riduzione nei consumi energetici (TEP)	0,00			
Volume oggetto di intervento (mc)	0,00			

C. Indicatori Occupazionali:

Descrizione indicatore (U.M.)	Valore Obiettivo	Valore Attuale	Valore Concluso	Valore Conseguito
Giornate/uomo attivate fase di cantiere (N)	0,00			

D. Indicatori Opzionali:

Descrizione indicatore (U.M.)	Valore Obiettivo	Valore Attuale	Valore Concluso	Valore Conseguito
-------------------------------	------------------	----------------	-----------------	-------------------

E. Indicatori di Programma:

Descrizione indicatore (U.M.) - Programma	Valore Obiettivo	Valore Attuale	Valore Concluso	Valore Conseguito
---	------------------	----------------	-----------------	-------------------

Note Metodologiche

❖ Nella sezione Coordinate di georeferenziazione i valori vanno espressi in gradi, primi e secondi del sistema sessagesimale.



Intesa: MOLISE
Strumento: Accordo di Programma Quadro - Immobili privati in classe di priorità "A"
Responsabile Strumento: Direttore Agenzia Regionale di Protezione Civile

1 - DATI IDENTIFICATIVI

Codice Progetto: MOS2.EP104PR
C.U.P.: F19C11000690002
Titolo Progetto: lavori di ricostruzione immobili privati in classe di priorità "A" - PEU 413 Sp 1
Settore Progetto: OPERE E INFRASTRUTTURE SOCIALI - ABITATIVE - RICOSTRUZIONI PER CALAMITA' NATURALI
Tipo Progetto: REALIZZAZIONE DI LAVORI PUBBLICI (OPERE ED IMPIANTISTICA) - NUOVA REALIZZAZIONE

Versione del: 31/10/2013

Localizzazione:

Regione	Provincia	Comune
MOLISE	CAMPOBASSO	LARINO

Coordinate di georeferenziazione:

Latitudine			Longitudine		
Gradi	Primi	Secondi	Gradi	Primi	Secondi
41	47	56,00	-14	54	40,00

Responsabili Progetto:

Ruolo	Soggetto	Responsabile	Indirizzo
Attuatore	COMUNE DI LARINO (CB)	Arch. Paolo Mancinelli	P.zza Duomo, 44 - 86035 Larino - CB
Programmatore	REGIONE MOLISE		

Stato Progetto: Attivo - Inserimento

Criticità Finanziaria:

Note:





2 - CRONOPROGRAMMA DEL PROGETTO

A. Fase disponibile alla data di approvazione/sottoscrizione dello strumento attuativo:

Studio di fattibilità

B. Iter Procedurale: Realizzazione OOPP

Attività	Data Inizio		Data Fine		Soggetto Competente	Note
	Prevista	Effettiva	Prevista	Effettiva		
Studio di fattibilità						
Progettazione Preliminare						
Progettazione Definitiva						
Progettazione Esecutiva						
Esecuzione Lavori						
Collaudo						
Chiusura Intervento						
Funzionalità						

Altre Attività	Data Inizio		Data Fine		Soggetto Competente	Note
	Prevista	Effettiva	Prevista	Effettiva		

Approvazioni	Data Approvazione		Data Approvazione		Soggetto Competente	Note
	Prevista		Effettiva			

C. Sospensione Lavori:

Motivo	Data Inizio		Data Fine	
	Prevista	Effettiva	Prevista	Effettiva

D. Procedura di Aggiudicazione:

Gara	Attività	Data Prevista	Data Effettiva	Soggetto Competente	Note
-	-				



Handwritten signature

3 - PIANO ECONOMICO

Costo Complessivo (Euro): 159.331,58

Anno	Realizzato (Euro)	Da Realizzare (Euro)	Totale (Euro)
2013	0,00	12.256,28	12.256,28
2014	0,00	49.025,10	49.025,10
2015	0,00	49.025,10	49.025,10
2016	0,00	49.025,10	49.025,10
Totali	0,00	159.331,58	159.331,58

Avanzamento Spese (%): 0,00

4 - PIANO FINANZIARIO

Totale Finanziamento (Euro): 159.331,58

Anno	Fonte	Descrizione della fonte / Estremi del provvedimento	Importo Finanziamento (Euro)	Proveniente da economia
2008	Privato	. - Consorzio PEU 413 Sp 1	3.857,09	N
2011	Stato Fondo Aree Sottoutilizzate	Legge.208/1998 - Delibera n.62/2011 - Infrastrutture strategiche interregionali e regionali	155.474,49	N

5 - AVANZAMENTO CONTABILE

A. Impegni Contrattualizzati

Importo Totale (Euro):

Data	Codice	Importo (Euro)	Note
------	--------	-------------------	------

B. Disposizioni di Pagamenti

Importo Totale (Euro):

Data	Codice	Importo (Euro)	Importo FAS (Euro)	Importo Ammesso (Euro)	Note
------	--------	-------------------	-----------------------	------------------------------	------




C. Economie

Importo Totale (Euro):

Anno Tipo Finanziamento Importo

6 - AVANZAMENTO FISICO

A. Avanzamento Lavori:

Data	Progressivo	Descrizione	Importo (Euro)	Note
------	-------------	-------------	-------------------	------

B. Indicatori di Realizzazione Fisica:

Descrizione indicatore (U.M.)	Valore Obiettivo	Valore Attuale	Valore Concluso	Valore Conseguito
Riduzione nei consumi energetici (TEP)	0,00			
Volume oggetto di intervento (mc)	0,00			

C. Indicatori Occupazionali:

Descrizione indicatore (U.M.)	Valore Obiettivo	Valore Attuale	Valore Concluso	Valore Conseguito
Giornate/uomo attivate fase di cantiere (N)	0,00			

D. Indicatori Opzionali:

Descrizione indicatore (U.M.)	Valore Obiettivo	Valore Attuale	Valore Concluso	Valore Conseguito
-------------------------------	------------------	----------------	-----------------	-------------------

E. Indicatori di Programma:

Descrizione indicatore (U.M.) - Programma	Valore Obiettivo	Valore Attuale	Valore Concluso	Valore Conseguito
---	------------------	----------------	-----------------	-------------------

Note Metodologiche

❖ Nella sezione Coordinate di georeferenziazione i valori vanno espressi in gradi, primi e secondi del sistema sessagesimale.



Handwritten signature

Intesa: MOLISE
Strumento: Accordo di Programma Quadro - Immobili privati in classe di priorità "A"
Responsabile Strumento: Direttore Agenzia Regionale di Protezione Civile

1 - DATI IDENTIFICATIVI

Codice Progetto: MOS2.EP105PR

Versione del: 31/10/2013

C.U.P.: F19C11000700002

Titolo Progetto: lavori di ricostruzione immobili privati in classe di priorità "A" - PEU 413 Sp 2

Settore Progetto: OPERE E INFRASTRUTTURE SOCIALI - ABITATIVE - RICOSTRUZIONI PER CALAMITA' NATURALI

Tipo Progetto: REALIZZAZIONE DI LAVORI PUBBLICI (OPERE ED IMPIANTISTICA) - NUOVA REALIZZAZIONE

Localizzazione:

Regione	Provincia	Comune
MOLISE	CAMPOBASSO	LARINO

Coordinate di georeferenziazione:

Latitudine			Longitudine		
Gradi	Primi	Secondi	Gradi	Primi	Secondi
41	47	56,00	-14	54	40,00

Responsabili Progetto:

Ruolo	Soggetto	Responsabile	Indirizzo
Attuatore	COMUNE DI LARINO (CB)	Arch. Paolo Mancinelli	P.zza Duomo, 44 - 86035 Larino - CB
Programmatore	REGIONE MOLISE		

Stato Progetto: Attivo - Inserimento

Criticità Finanziaria:

Note:





2 - CRONOPROGRAMMA DEL PROGETTO

A. Fase disponibile alla data di approvazione/sottoscrizione dello strumento attuativo: Studio di fattibilità

B. Iter Procedurale: Realizzazione OOPP

Attività	Data Inizio		Data Fine		Soggetto Competente	Note
	Prevista	Effettiva	Prevista	Effettiva		
Studio di fattibilità						
Progettazione Preliminare						
Progettazione Definitiva						
Progettazione Esecutiva						
Esecuzione Lavori						
Collaudo						
Chiusura Intervento						
Funzionalità						

Altre Attività	Data Inizio		Data Fine		Soggetto Competente	Note
	Prevista	Effettiva	Previsita	Effettiva		

Approvazioni	Data Approvazione		Data Approvazione		Soggetto Competente	Note
	Prevista		Effettiva			

C. Sospensione Lavori:

Motivo	Data Inizio		Data Fine	
	Prevista	Effettiva	Prevista	Effettiva

D. Procedura di Aggiudicazione:

Gara	Attività	Data Prevista	Data Effettiva	Soggetto Competente	Note
------	----------	---------------	----------------	---------------------	------

-

-





3 - PIANO ECONOMICO

Costo Complessivo (Euro): 161.068,34

Anno	Realizzato (Euro)	Da Realizzare (Euro)	Totale (Euro)
2013	0,00	12.389,87	12.389,87
2014	0,00	49.559,49	49.559,49
2015	0,00	49.559,49	49.559,49
2016	0,00	49.559,49	49.559,49
Totali	0,00	161.068,34	161.068,34

Avanzamento Spese (%): 0,00

4 - PIANO FINANZIARIO

Totale Finanziamento (Euro): 161.068,34

Anno	Fonte	Descrizione della fonte / Estremi del provvedimento	Importo Finanziamento (Euro)	Proveniente da economia
2011	Stato Fondo Aree Sottoutilizzate	Legge.208/1998 - Delibera n.62/2011 - Infrastrutture strategiche interregionali e regionali	161.068,34	N

5 - AVANZAMENTO CONTABILE

A. Impegni Contrattualizzati

Importo Totale (Euro):

Data	Codice	Importo (Euro)	Note
------	--------	-------------------	------

B. Disposizioni di Pagamenti

Importo Totale (Euro):

Data	Codice	Importo (Euro)	Importo FAS (Euro)	Importo Ammesso (Euro)	Note
------	--------	-------------------	-----------------------	------------------------------	------



C. Economie

Importo Totale (Euro):

Anno	Tipo Finanziamento	Importo
------	--------------------	---------

6 - AVANZAMENTO FISICO

A. Avanzamento Lavori:

Data	Progressivo	Descrizione	Importo (Euro)	Note
------	-------------	-------------	-------------------	------

B. Indicatori di Realizzazione Fisica:

Descrizione indicatore (U.M.)	Valore Obiettivo	Valore Attuale	Valore Concluso	Valore Conseguito
Riduzione nei consumi energetici (TEP)	0,00			
Volume oggetto di intervento (mc)	0,00			

C. Indicatori Occupazionali:

Descrizione indicatore (U.M.)	Valore Obiettivo	Valore Attuale	Valore Concluso	Valore Conseguito
Giornate/uomo attivate fase di cantiere (N)	0,00			

D. Indicatori Opzionali:

Descrizione indicatore (U.M.)	Valore Obiettivo	Valore Attuale	Valore Concluso	Valore Conseguito
-------------------------------	------------------	----------------	-----------------	-------------------

E. Indicatori di Programma:

Descrizione indicatore (U.M.) - Programma	Valore Obiettivo	Valore Attuale	Valore Concluso	Valore Conseguito
---	------------------	----------------	-----------------	-------------------

Note Metodologiche

❖ Nella sezione Coordinate di georeferenziazione i valori vanno espressi in gradi, primi e secondi del sistema sessagesimale.



Handwritten signature



Intesa: MOLISE
Strumento: Accordo di Programma Quadro - Immobili privati in classe di priorità "A"
Responsabile Strumento: Direttore Agenzia Regionale di Protezione Civile

1 - DATI IDENTIFICATIVI

Codice Progetto: MOS2.EP106PR

Versione del: 31/10/2013

C.U.P.: F19C11000710002

Titolo Progetto: lavori di ricostruzione immobili privati in classe di priorità "A" - PES 347

Settore Progetto: OPERE E INFRASTRUTTURE SOCIALI - ABITATIVE - RICOSTRUZIONI PER CALAMITA' NATURALI

Tipo Progetto: REALIZZAZIONE DI LAVORI PUBBLICI (OPERE ED IMPIANTISTICA) - NUOVA REALIZZAZIONE

Localizzazione:

Regione	Provincia	Comune
MOLISE	CAMPOBASSO	LARINO

Coordinate di georeferenziazione:

Latitudine			Longitudine		
Gradi	Primi	Secondi	Gradi	Primi	Secondi
41	47	56,00	-14	54	40,00

Responsabili Progetto:

Ruolo	Soggetto	Responsabile	Indirizzo
Attuatore	COMUNE DI LARINO (CB)	Arch. Paolo Mancinelli	P.zza Duomo, 44 - 86035 Larino - CB
Programmatore	REGIONE MOLISE		

Stato Progetto: Attivo - Inserimento

Criticità Finanziaria:

Note:



2 - CRONOPROGRAMMA DEL PROGETTO

A. Fase disponibile alla data di approvazione/sottoscrizione dello strumento attuativo: Studio di fattibilità

B. Iter Procedurale: Realizzazione OOPP

Attività	Data Inizio		Data Fine		Soggetto Competente	Note
	Prevista	Effettiva	Prevista	Effettiva		
Studio di fattibilità						
Progettazione Preliminare						
Progettazione Definitiva						
Progettazione Esecutiva						
Esecuzione Lavori						
Collaudo						
Chiusura Intervento						
Funzionalità						

Altre Attività	Data Inizio		Data Fine		Soggetto Competente	Note
	Prevista	Effettiva	Previsita	Effettiva		

Approvazioni	Data Approvazione		Data Approvazione		Soggetto Competente	Note
	Prevista		Effettiva			

C. Sospensione Lavori:

Motivo	Data Inizio		Data Fine	
	Prevista	Effettiva	Prevista	Effettiva

D. Procedura di Aggiudicazione:

Gara	Attività	Data Prevista	Data Effettiva	Soggetto Competente	Note
-	-				



3 - PIANO ECONOMICO

Costo Complessivo (Euro): 131.174,25

Anno	Realizzato (Euro)	Da Realizzare (Euro)	Totale (Euro)
2012	0,00	0,00	0,00
2013	85.783,22	14.216,78	100.000,00
2014	0,00	15.587,13	15.587,13
2015	0,00	15.587,12	15.587,12
Totali	85.783,22	45.391,03	131.174,25

Avanzamento Spese (%): 65,40

4 - PIANO FINANZIARIO

Totale Finanziamento (Euro): 131.174,25

Anno	Fonte	Descrizione della fonte / Estremi del provvedimento	Importo Finanziamento (Euro)	Proveniente da economia
2008	Privato	. - Proprietario PES 347	7.000,73	N
2011	Stato Fondo Aree Sottoutilizzate	Legge.208/1998 - Delibera n.62/2011 - Infrastrutture strategiche interregionali e regionali	124.173,52	N

5 - AVANZAMENTO CONTABILE

A. Impegni Contrattualizzati

Importo Totale (Euro):

Data	Codice	Importo (Euro)	Note
------	--------	-------------------	------

B. Disposizioni di Pagamenti

Importo Totale (Euro):

Data	Codice	Importo (Euro)	Importo FAS (Euro)	Importo Ammesso (Euro)	Note
------	--------	-------------------	-----------------------	------------------------------	------



a
m

C. Economie

Importo Totale (Euro):

Anno	Tipo Finanziamento	Importo
------	--------------------	---------

6 - AVANZAMENTO FISICO

A. Avanzamento Lavori:

Data	Progressivo	Descrizione	Importo (Euro)	Note
------	-------------	-------------	-------------------	------

B. Indicatori di Realizzazione Fisica:

Descrizione indicatore (U.M.)	Valore Obiettivo	Valore Attuale	Valore Concluso	Valore Conseguito
Riduzione nei consumi energetici (TEP)	0,00			
Volume oggetto di intervento (mc)	0,00			

C. Indicatori Occupazionali:

Descrizione indicatore (U.M.)	Valore Obiettivo	Valore Attuale	Valore Concluso	Valore Conseguito
Giornate/uomo attivate fase di cantiere (N)	0,00			

D. Indicatori Opzionali:

Descrizione indicatore (U.M.)	Valore Obiettivo	Valore Attuale	Valore Concluso	Valore Conseguito
-------------------------------	------------------	----------------	-----------------	-------------------

E. Indicatori di Programma:

Descrizione indicatore (U.M.) - Programma	Valore Obiettivo	Valore Attuale	Valore Concluso	Valore Conseguito
---	------------------	----------------	-----------------	-------------------

Note Metodologiche

❖ Nella sezione Coordinate di georeferenziazione i valori vanno espressi in gradi, primi e secondi del sistema sessagesimale.



Handwritten signature



Intesa: MOLISE
Strumento: Accordo di Programma Quadro - Immobili privati in classe di priorità "A"
Responsabile Strumento: Direttore Agenzia Regionale di Protezione Civile

1 - DATI IDENTIFICATIVI

Codice Progetto: MOS2.EP107PR

Versione del: 31/10/2013

C.U.P.: F19C11000640002

Titolo Progetto: lavori di ricostruzione immobili privati in classe di priorità "A" - PES 59

Settore Progetto: OPERE E INFRASTRUTTURE SOCIALI - ABITATIVE - RICOSTRUZIONI PER CALAMITA' NATURALI

Tipo Progetto: REALIZZAZIONE DI LAVORI PUBBLICI (OPERE ED IMPIANTISTICA) - NUOVA REALIZZAZIONE

Localizzazione:

Regione	Provincia	Comune
MOLISE	CAMPOBASSO	LARINO

Coordinate di georeferenziazione:

Latitudine			Longitudine		
Gradi	Primi	Secondi	Gradi	Primi	Secondi
41	48	33,00	-14	54	53,00

Responsabili Progetto:

Ruolo
Attuatore
Programmatore

Soggetto
COMUNE DI LARINO (CB)
REGIONE MOLISE

Responsabile
Arch. Paolo Mancinelli

Indirizzo
P.zza Duomo, 44 - 86035 Larino - CB

Stato Progetto: Attivo - Inserimento

Criticità Finanziaria:

Note:

2 - CRONOPROGRAMMA DEL PROGETTO

A. Fase disponibile alla data di approvazione/sottoscrizione dello strumento attuativo: Studio di fattibilità

B. Iter Procedurale: Realizzazione OOPP

Attività	Data Inizio		Data Fine		Soggetto Competente	Note
	Prevista	Effettiva	Prevista	Effettiva		
Studio di fattibilità						
Progettazione Preliminare						
Progettazione Definitiva						
Progettazione Esecutiva						
Esecuzione Lavori						
Collaudo						
Chiusura Intervento						
Funzionalità						

Altre Attività	Data Inizio		Data Fine		Soggetto Competente	Note
	Prevista	Effettiva	Prevista	Effettiva		

Approvazioni	Data Approvazione		Data Approvazione		Soggetto Competente	Note
	Prevista	Effettiva	Prevista	Effettiva		

C. Sospensione Lavori:

Motivo	Data Inizio		Data Fine	
	Prevista	Effettiva	Prevista	Effettiva

D. Procedura di Aggiudicazione:

Gara	Attività	Data Prevista	Data Effettiva	Soggetto Competente	Note
-	-				



3 - PIANO ECONOMICO

Costo Complessivo (Euro): 346.423,48

Anno	Realizzato (Euro)	Da Realizzare (Euro)	Totale (Euro)
2013	76.983,00	43.693,08	120.676,08
2014	0,00	87.386,16	87.386,16
2015	0,00	87.386,16	87.386,16
2016	0,00	50.975,08	50.975,08
Totali	76.983,00	269.440,48	346.423,48

Avanzamento Spese (%): 22,22

4 - PIANO FINANZIARIO

Totale Finanziamento (Euro): 346.423,48

Anno	Fonte	Descrizione della fonte / Estremi del provvedimento	Importo Finanziamento (Euro)	Proveniente da economia
2011	Stato Fondo Aree Sottoutilizzate	Legge.208/1998 - Delibera n.62/2011 - Infrastrutture strategiche interregionali e regionali	346.423,48	N

5 - AVANZAMENTO CONTABILE

A. Impegni Contrattualizzati

Importo Totale (Euro):

Data	Codice	Importo (Euro)	Note
------	--------	-------------------	------

B. Disposizioni di Pagamenti

Importo Totale (Euro):

Data	Codice	Importo (Euro)	Importo FAS (Euro)	Importo Ammesso (Euro)	Note
------	--------	-------------------	-----------------------	------------------------------	------



Handwritten signature

C. Economie

Importo Totale (Euro):

Anno	Tipo Finanziamento	Importo
------	--------------------	---------

6 - AVANZAMENTO FISICO

A. Avanzamento Lavori:

Data	Progressivo	Descrizione	Importo (Euro)	Note
------	-------------	-------------	-------------------	------

B. Indicatori di Realizzazione Fisica:

Descrizione indicatore (U.M.)	Valore Obiettivo	Valore Attuale	Valore Concluso	Valore Conseguito
Riduzione nei consumi energetici (TEP)	0,00			
Volume oggetto di intervento (mc)	0,00			

C. Indicatori Occupazionali:

Descrizione indicatore (U.M.)	Valore Obiettivo	Valore Attuale	Valore Concluso	Valore Conseguito
Giornate/uomo attivate fase di cantiere (N)	0,00			

D. Indicatori Opzionali:

Descrizione indicatore (U.M.)	Valore Obiettivo	Valore Attuale	Valore Concluso	Valore Conseguito
-------------------------------	------------------	----------------	-----------------	-------------------

E. Indicatori di Programma:

Descrizione indicatore (U.M.) - Programma	Valore Obiettivo	Valore Attuale	Valore Concluso	Valore Conseguito
---	------------------	----------------	-----------------	-------------------

Note Metodologiche

❖ Nella sezione Coordinate di georeferenziazione i valori vanno espressi in gradi, primi e secondi del sistema sessagesimale.



Handwritten signature



2 - CRONOPROGRAMMA DEL PROGETTO

A. Fase disponibile alla data di approvazione/sottoscrizione dello strumento attuativo: Studio di fattibilità

B. Iter Procedurale: Realizzazione OOPP

Attività	Data Inizio		Data Fine		Soggetto Competente	Note
	Prevista	Effettiva	Prevista	Effettiva		
Studio di fattibilità						
Progettazione Preliminare						
Progettazione Definitiva						
Progettazione Esecutiva						
Esecuzione Lavori						
Collaudo						
Chiusura Intervento						
Funzionalità						

Altre Attività	Data Inizio		Data Fine		Soggetto Competente	Note
	Prevista	Effettiva	Previsita	Effettiva		

Approvazioni	Data Approvazione		Data Approvazione		Soggetto Competente	Note
	Prevista		Effettiva			

C. Sospensione Lavori:

Motivo	Data Inizio		Data Fine	
	Prevista	Effettiva	Prevista	Effettiva

D. Procedura di Aggiudicazione:

Gara	Attività	Data Prevista	Data Effettiva	Soggetto Competente	Note
------	----------	---------------	----------------	---------------------	------

-

-



3 - PIANO ECONOMICO

Costo Complessivo (Euro): 539.728,24

Anno	Realizzato (Euro)	Da Realizzare (Euro)	Totale (Euro)
2010	0,00	0,00	0,00
2011	0,00	0,00	0,00
2012	183.331,70	0,00	183.331,70
2013	0,00	118.798,84	118.798,84
2014	0,00	118.798,84	118.798,84
2015	0,00	118.798,86	118.798,86
Totali	183.331,70	356.396,54	539.728,24

Avanzamento Spese (%): 33,97

4 - PIANO FINANZIARIO

Totale Finanziamento (Euro): 539.728,24

Anno	Fonte	Descrizione della fonte / Estremi del provvedimento	Importo Finanziamento (Euro)	Proveniente da economia
2010	Privato	- Proprietario PES 95A	53.138,32	N
2010	Altro pubblico	Decreto Commissario Delegato	262.406,40	N
2011	Stato Fondo Aree Sottoutilizzate	Legge.208/1998 - Delibera n.62/2011 - Infrastrutture strategiche interregionali e regionali	224.183,52	N

5 - AVANZAMENTO CONTABILE

A. Impegni Contrattualizzati

Importo Totale (Euro):

Data	Codice	Importo (Euro)	Note
------	--------	-------------------	------

B. Disposizioni di Pagamenti

Importo Totale (Euro):





Data	Codice	Importo (Euro)	Importo FAS (Euro)	Importo Ammesso (Euro)	Note
------	--------	-------------------	-----------------------	------------------------------	------

C. Economie Importo Totale (Euro):

Anno	Tipo Finanziamento	Importo
------	--------------------	---------

6 - AVANZAMENTO FISICO

A. Avanzamento Lavori:

Data	Progressivo	Descrizione	Importo (Euro)	Note
------	-------------	-------------	-------------------	------

B. Indicatori di Realizzazione Fisica:

Descrizione indicatore (U.M.)	Valore Obiettivo	Valore Attuale	Valore Concluso	Valore Conseguito
Riduzione nei consumi energetici (TEP)	0,00			
Volume oggetto di intervento (mc)	0,00			

C. Indicatori Occupazionali:

Descrizione indicatore (U.M.)	Valore Obiettivo	Valore Attuale	Valore Concluso	Valore Conseguito
Giornate/uomo attivate fase di cantiere (N)	0,00			

D. Indicatori Opzionali:

Descrizione indicatore (U.M.)	Valore Obiettivo	Valore Attuale	Valore Concluso	Valore Conseguito
-------------------------------	------------------	----------------	-----------------	-------------------

E. Indicatori di Programma:

Descrizione indicatore (U.M.) - Programma	Valore Obiettivo	Valore Attuale	Valore Concluso	Valore Conseguito
---	------------------	----------------	-----------------	-------------------





Note Metodologiche

- ❖ Nella sezione Coordinate di georeferenziazione i valori vanno espressi in gradi, primi e secondi del sistema sessagesimale.



a
W



Intesa: MOLISE
Strumento: Accordo di Programma Quadro - Immobili privati in classe di priorità "A"
Responsabile Strumento: Direttore Agenzia Regionale di Protezione Civile

1 - DATI IDENTIFICATIVI

Codice Progetto: MOS2.EP108PR
C.U.P.: F14H11000300002
Titolo Progetto: lavori di ricostruzione immobili privati in classe di priorità "A" - PES 95A
Settore Progetto: OPERE E INFRASTRUTTURE SOCIALI - ABITATIVE - RICOSTRUZIONI PER CALAMITA' NATURALI
Tipo Progetto: REALIZZAZIONE DI LAVORI PUBBLICI (OPERE ED IMPIANTISTICA) - NUOVA REALIZZAZIONE

Localizzazione:

Regione	Provincia	Comune
MOLISE	CAMPOBASSO	LARINO

Coordinate di georeferenziazione:

Latitudine			Longitudine		
Gradi	Primi	Secondi	Gradi	Primi	Secondi
41	52	19,00	-14	55	39,00

Versione del: 31/10/2013

Molise
Sipha
Francini

Responsabili Progetto:

Ruolo	Soggetto	Responsabile	Indirizzo
Attuatore	COMUNE DI LARINO (CB)	Arch. Paolo Mancinelli	P.zza
Programmatore	REGIONE MOLISE		

Stato Progetto: Attivo - Inserimento
Criticità Finanziaria:
Note:





Intesa: MOLISE
Strumento: Accordo di Programma Quadro - Immobili privati in classe di priorità "A"
Responsabile Strumento: Direttore Agenzia Regionale di Protezione Civile

1 - DATI IDENTIFICATIVI

Codice Progetto: MOS2.EP109PR
C.U.P.: F15H11000090002
Titolo Progetto: lavori di ricostruzione immobili privati in classe di priorità "A" - PEU 283 Sp 1
Settore Progetto: OPERE E INFRASTRUTTURE SOCIALI - ABITATIVE - RICOSTRUZIONI PER CALAMITA' NATURALI
Tipo Progetto: REALIZZAZIONE DI LAVORI PUBBLICI (OPERE ED IMPIANTISTICA) - COMPLETAMENTO DI NUOVA REALIZZAZIONE

Versione del: 31/10/2013

Localizzazione:

Regione	Provincia	Comune
MOLISE	CAMPOBASSO	LARINO

Coordinate di georeferenziazione:

Latitudine			Longitudine		
Gradi	Primi	Secondi	Gradi	Primi	Secondi
41	44	54,00	-14	54	42,00

Responsabili Progetto:

Ruolo	Soggetto	Responsabile	Indirizzo
Attuatore	COMUNE DI LARINO (CB)	Arch. Paolo Mancinelli	P.zza Duomo, 44 - 86035 Larino - CB
Programmatore	REGIONE MOLISE		

Stato Progetto: Attivo - Inserimento
Criticità Finanziaria:
Note:



2 - CRONOPROGRAMMA DEL PROGETTO

A. Fase disponibile alla data di approvazione/sottoscrizione dello strumento attuativo: Studio di fattibilità

B. Iter Procedurale: Realizzazione OOPP

Attività	Data Inizio		Data Fine		Soggetto Competente	Note
	Prevista	Effettiva	Prevista	Effettiva		
Studio di fattibilità						
Progettazione Preliminare						
Progettazione Definitiva						
Progettazione Esecutiva						
Esecuzione Lavori						
Collaudo						
Chiusura Intervento						
Funzionalità						

Altre Attività	Data Inizio		Data Fine		Soggetto Competente	Note
	Prevista	Effettiva	Previsita	Effettiva		

Approvazioni	Data Approvazione		Data Approvazione		Soggetto Competente	Note
	Prevista		Effettiva			

C. Sospensione Lavori:

Motivo	Data Inizio		Data Fine	
	Prevista	Effettiva	Prevista	Effettiva

D. Procedura di Aggiudicazione:

Gara	Attività	Data Prevista	Data Effettiva	Soggetto Competente	Note
-	-				



3 - PIANO ECONOMICO

Costo Complessivo (Euro): 802.296,44

Anno	Realizzato (Euro)	Da Realizzare (Euro)	Totale (Euro)
2012	0,00	0,00	0,00
2013	0,00	240.688,93	240.688,93
2014	0,00	240.688,93	240.688,93
2015	0,00	240.688,93	240.688,93
2016	0,00	80.229,65	80.229,65
Totali	0,00	802.296,44	802.296,44

Avanzamento Spese (%): 0,00

4 - PIANO FINANZIARIO

Totale Finanziamento (Euro): 802.296,44

Anno	Fonte	Descrizione della fonte / Estremi del provvedimento	Importo Finanziamento (Euro)	Proveniente da economia
2007	Privato	- Consorzio PEU 283 Sp 1	50,30	N
2011	Stato Fondo Aree Sottoutilizzate	Legge.208/1998 - Delibera n.62/2011 - Infrastrutture strategiche interregionali e regionali	802.246,14	N

5 - AVANZAMENTO CONTABILE

A. Impegni Contrattualizzati

Importo Totale (Euro):

Data	Codice	Importo (Euro)	Note
------	--------	-------------------	------

B. Disposizioni di Pagamenti

Importo Totale (Euro):



Data	Codice	Importo (Euro)	Importo FAS (Euro)	Importo Ammesso (Euro)	Note
------	--------	-------------------	-----------------------	------------------------------	------

C. Economie Importo Totale (Euro):

Anno	Tipo Finanziamento	Importo
------	--------------------	---------

6 - AVANZAMENTO FISICO

A. Avanzamento Lavori:

Data	Progressivo	Descrizione	Importo (Euro)	Note
------	-------------	-------------	-------------------	------

B. Indicatori di Realizzazione Fisica:

Descrizione indicatore (U.M.)	Valore Obiettivo	Valore Attuale	Valore Concluso	Valore Conseguito
Riduzione nei consumi energetici (TEP)	0,00			
Volume oggetto di intervento (mc)	0,00			

C. Indicatori Occupazionali:

Descrizione indicatore (U.M.)	Valore Obiettivo	Valore Attuale	Valore Concluso	Valore Conseguito
Giornate/uomo attivate fase di cantiere (N)	0,00			

D. Indicatori Opzionali:

Descrizione indicatore (U.M.)	Valore Obiettivo	Valore Attuale	Valore Concluso	Valore Conseguito
-------------------------------	------------------	----------------	-----------------	-------------------

E. Indicatori di Programma:

Descrizione indicatore (U.M.) - Programma	Valore Obiettivo	Valore Attuale	Valore Concluso	Valore Conseguito
---	------------------	----------------	-----------------	-------------------





Note Metodologiche

- ❖ Nella sezione Coordinate di georeferenziazione i valori vanno espressi in gradi, primi e secondi del sistema sessagesimale.



Intesa: MOLISE
Strumento: Accordo di Programma Quadro - Immobili privati in classe di priorità "A"
Responsabile Strumento: Direttore Agenzia Regionale di Protezione Civile

1 - DATI IDENTIFICATIVI

Codice Progetto: MOS2.EP110PR
C.U.P.: F19C11000720002
Titolo Progetto: lavori di ricostruzione immobili privati in classe di priorità "A" - PES 129
Settore Progetto: OPERE E INFRASTRUTTURE SOCIALI - ABITATIVE - RICOSTRUZIONI PER CALAMITA' NATURALI
Tipo Progetto: REALIZZAZIONE DI LAVORI PUBBLICI (OPERE ED IMPIANTISTICA) - NUOVA REALIZZAZIONE
Localizzazione:

Versione del: 31/10/2013

Regione	Provincia	Comune
MOLISE	CAMPOBASSO	LARINO

Coordinate di georeferenziazione:

Latitudine			Longitudine		
Gradi	Primi	Secondi	Gradi	Primi	Secondi
41	48	0,00	-14	54	34,00

Responsabili Progetto:

Ruolo	Soggetto	Responsabile	Indirizzo
Attuatore	COMUNE DI LARINO (CB)	Arch. Paolo Mancinelli	P.zza Duomo, 44 - 86035 Larino - CB
Programmatore	REGIONE MOLISE		

Stato Progetto: Attivo - Inserimento
Criticità Finanziaria:
Note:





2 - CRONOPROGRAMMA DEL PROGETTO

A. Fase disponibile alla data di approvazione/sottoscrizione dello strumento attuativo:

Studio di fattibilità

B. Iter Procedurale: Realizzazione OOPP

Attività	Data Inizio		Data Fine		Soggetto Competente	Note
	Prevista	Effettiva	Prevista	Effettiva		
Studio di fattibilità						
Progettazione Preliminare						
Progettazione Definitiva						
Progettazione Esecutiva						
Esecuzione Lavori						
Collaudo						
Chiusura Intervento						
Funzionalità						

Altre Attività	Data Inizio		Data Fine		Soggetto Competente	Note
	Prevista	Effettiva	Prevista	Effettiva		

Approvazioni	Data Approvazione		Data Approvazione		Soggetto Competente	Note
	Prevista	Effettiva	Prevista	Effettiva		

C. Sospensione Lavori:

Motivo	Data Inizio		Data Fine	
	Prevista	Effettiva	Prevista	Effettiva

D. Procedura di Aggiudicazione:

Gara	Attività	Data Prevista	Data Effettiva	Soggetto Competente	Note
-	-				

3 - PIANO ECONOMICO

Costo Complessivo (Euro): 275.857,37

Anno	Realizzato (Euro)	Da Realizzare (Euro)	Totale (Euro)
2013	0,00	21.219,80	21.219,80
2014	0,00	84.879,19	84.879,19
2015	0,00	84.879,19	84.879,19
2016	0,00	84.879,19	84.879,19
Totali	0,00	275.857,37	275.857,37

Avanzamento Spese (%): 0,00

4 - PIANO FINANZIARIO

Totale Finanziamento (Euro): 275.857,37

Anno	Fonte	Descrizione della fonte / Estremi del provvedimento	Importo Finanziamento (Euro)	Proveniente da economia
2007	Privato	. - Proprietario PES 129	14.940,14	N
2011	Stato Fondo Aree Sottoutilizzate	Legge.208/1998 - Delibera n.62/2011 - Infrastrutture strategiche interregionali e regionali	260.917,23	N

5 - AVANZAMENTO CONTABILE

A. Impegni Contrattualizzati

Importo Totale (Euro):

Data	Codice	Importo (Euro)	Note
------	--------	-------------------	------

B. Disposizioni di Pagamenti

Importo Totale (Euro):

Data	Codice	Importo (Euro)	Importo FAS (Euro)	Importo Ammesso (Euro)	Note
------	--------	-------------------	-----------------------	------------------------------	------



Handwritten signature



C. Economie

Importo Totale (Euro):

Anno	Tipo Finanziamento	Importo
------	--------------------	---------

6 - AVANZAMENTO FISICO

A. Avanzamento Lavori:

Data	Progressivo	Descrizione	Importo (Euro)	Note
------	-------------	-------------	----------------	------

B. Indicatori di Realizzazione Fisica:

Descrizione indicatore (U.M.)	Valore Obiettivo	Valore Attuale	Valore Concluso	Valore Conseguito
Riduzione nei consumi energetici (TEP)	0,00			
Volume oggetto di intervento (mc)	0,00			

C. Indicatori Occupazionali:

Descrizione indicatore (U.M.)	Valore Obiettivo	Valore Attuale	Valore Concluso	Valore Conseguito
Giornate/uomo attivate fase di cantiere (N)	0,00			

D. Indicatori Opzionali:

Descrizione indicatore (U.M.)	Valore Obiettivo	Valore Attuale	Valore Concluso	Valore Conseguito
-------------------------------	------------------	----------------	-----------------	-------------------

E. Indicatori di Programma:

Descrizione indicatore (U.M.) - Programma	Valore Obiettivo	Valore Attuale	Valore Concluso	Valore Conseguito
---	------------------	----------------	-----------------	-------------------

Note Metodologiche

❖ Nella sezione Coordinate di georeferenziazione i valori vanno espressi in gradi, primi e secondi del sistema sessagesimale.





Intesa: MOLISE
Strumento: Accordo di Programma Quadro - Immobili privati in classe di priorità "A"
Responsabile Strumento: Direttore Agenzia Regionale di Protezione Civile

1 - DATI IDENTIFICATIVI

Codice Progetto: MOS2.EP111PU

Versione del: 31/10/2013

C.U.P.: F22E12000040002

Titolo Progetto: lavori di ricostruzione immobili privati in classe di priorità "A" - PEU 50 Sp 1

Settore Progetto: OPERE E INFRASTRUTTURE SOCIALI - ABITATIVE - RICOSTRUZIONI PER CALAMITA' NATURALI

Tipo Progetto: REALIZZAZIONE DI LAVORI PUBBLICI (OPERE ED IMPIANTISTICA) - RECUPERO

Localizzazione:

Regione	Provincia	Comune
MOLISE	CAMPOBASSO	LIMOSANO

Coordinate di georeferenziazione:

Latitudine			Longitudine		
Gradi	Primi	Secondi	Gradi	Primi	Secondi
41	40	35,00	-14	37	25,00

Responsabili Progetto:

Ruolo	Soggetto
Attuatore	COMUNE DI LIMOSANO (CB)
Programmatore	REGIONE MOLISE

Responsabile
Geom. Maurizio Vanni

Indirizzo
Piazza V. Emanuele n.1



Stato Progetto: Attivo - Inserimento

Criticità Finanziaria:

Note:



2 - CRONOPROGRAMMA DEL PROGETTO

A. Fase disponibile alla data di approvazione/sottoscrizione dello strumento attuativo: Studio di fattibilità

B. Iter Procedurale: Realizzazione OOPP

Attività	Data Inizio		Data Fine		Soggetto Competente	Note
	Prevista	Effettiva	Prevista	Effettiva		
Studio di fattibilità						
Progettazione Preliminare						
Progettazione Definitiva						
Progettazione Esecutiva						
Esecuzione Lavori						
Collaudo						
Chiusura Intervento						
Funzionalità						

Altre Attività	Data Inizio		Data Fine		Soggetto Competente	Note
	Prevista	Effettiva	Prevista	Effettiva		

Approvazioni	Data Approvazione		Soggetto Competente	Note
	Prevista	Effettiva		

C. Sospensione Lavori:

Motivo	Data Inizio		Data Fine	
	Prevista	Effettiva	Prevista	Effettiva

D. Procedura di Aggiudicazione:

Gara	Attività	Data Prevista	Data Effettiva	Soggetto Competente	Note
-	-				



3 - PIANO ECONOMICO

Costo Complessivo (Euro): 104.211,90

Anno	Realizzato (Euro)	Da Realizzare (Euro)	Totale (Euro)
2013	0,00	40.000,00	40.000,00
2014	0,00	30.000,00	30.000,00
2015	0,00	20.000,00	20.000,00
2016	0,00	14.211,90	14.211,90
Totali	0,00	104.211,90	104.211,90

Avanzamento Spese (%): 0,00

4 - PIANO FINANZIARIO

Totale Finanziamento (Euro): 104.211,90

Anno	Fonte	Descrizione della fonte / Estremi del provvedimento	Importo Finanziamento (Euro)	Proveniente da economia
2011	Stato Fondo Aree Sottoutilizzate	Legge.208/1998 - Delibera n.62/2011 - Infrastrutture strategiche interregionali e regionali	104.211,90	N

5 - AVANZAMENTO CONTABILE

A. Impegni Contrattualizzati

Importo Totale (Euro):

Data	Codice	Importo (Euro)	Note
------	--------	-------------------	------

B. Disposizioni di Pagamenti

Importo Totale (Euro):

Data	Codice	Importo (Euro)	Importo FAS (Euro)	Importo Ammesso (Euro)	Note
------	--------	-------------------	-----------------------	------------------------------	------





C. Economie

Importo Totale (Euro):

Anno Tipo Finanziamento Importo

6 - AVANZAMENTO FISICO

A. Avanzamento Lavori:

Data	Progressivo	Descrizione	Importo (Euro)	Note
------	-------------	-------------	-------------------	------

B. Indicatori di Realizzazione Fisica:

Descrizione indicatore (U.M.)	Valore Obiettivo	Valore Attuale	Valore Concluso	Valore Conseguito
Riduzione nei consumi energetici (TEP)	0,00			
Volume oggetto di intervento (mc)	0,00			

C. Indicatori Occupazionali:

Descrizione indicatore (U.M.)	Valore Obiettivo	Valore Attuale	Valore Concluso	Valore Conseguito
Giornate/uomo attivate fase di cantiere (N)	0,00			

D. Indicatori Opzionali:

Descrizione indicatore (U.M.)	Valore Obiettivo	Valore Attuale	Valore Concluso	Valore Conseguito

E. Indicatori di Programma:

Descrizione indicatore (U.M.) - Programma	Valore Obiettivo	Valore Attuale	Valore Concluso	Valore Conseguito

Note Metodologiche

❖ Nella sezione Coordinate di georeferenziazione i valori vanno espressi in gradi, primi e secondi del sistema sessagesimale.



a
M

Intesa: MOLISE
Strumento: Accordo di Programma Quadro - Immobili privati in classe di priorità "A"
Responsabile Strumento: Direttore Agenzia Regionale di Protezione Civile

1 - DATI IDENTIFICATIVI

Codice Progetto: MOS2.EP112PU
C.U.P.: F22E12000030002
Titolo Progetto: lavori di ricostruzione immobili privati in classe di priorità "A" - PEU 1 Sp 1
Settore Progetto: OPERE E INFRASTRUTTURE SOCIALI - ABITATIVE - RICOSTRUZIONI PER CALAMITA' NATURALI
Tipo Progetto: REALIZZAZIONE DI LAVORI PUBBLICI (OPERE ED IMPIANTISTICA) - RECUPERO

Versione del: 31/10/2013

Localizzazione:

Regione	Provincia	Comune
MOLISE	CAMPOBASSO	LIMOSANO

Coordinate di georeferenziazione:

Latitudine			Longitudine		
Gradi	Primi	Secondi	Gradi	Primi	Secondi
41	40	34,00	-14	37	16,00

Responsabili Progetto:

Ruolo	Soggetto	Responsabile	Indirizzo
Attuatore	COMUNE DI LIMOSANO (CB)	Geom. Nicola Rea	Piazza V. Emanuele n.1
Programmatore	REGIONE MOLISE		

Stato Progetto: Attivo - Inserimento

Criticità Finanziaria:

Note:





2 - CRONOPROGRAMMA DEL PROGETTO

A. Fase disponibile alla data di approvazione/sottoscrizione dello strumento attuativo: Studio di fattibilità

B. Iter Procedurale: Realizzazione OOPP

Attività	Data Inizio		Data Fine		Soggetto Competente	Note
	Prevista	Effettiva	Prevista	Effettiva		
Studio di fattibilità						
Progettazione Preliminare						
Progettazione Definitiva						
Progettazione Esecutiva						
Esecuzione Lavori						
Collaudo						
Chiusura Intervento						
Funzionalità						

Altre Attività	Data Inizio		Data Fine		Soggetto Competente	Note
	Prevista	Effettiva	Previsita	Effettiva		

Approvazioni	Data Approvazione		Data Approvazione		Soggetto Competente	Note
	Prevista		Effettiva			

C. Sospensione Lavori:

Motivo	Data Inizio		Data Fine	
	Prevista	Effettiva	Prevista	Effettiva

D. Procedura di Aggiudicazione:

Gara	Attività	Data Prevista	Data Effettiva	Soggetto Competente	Note
-	-				



Handwritten signature



3 - PIANO ECONOMICO

Costo Complessivo (Euro): 224.726,97

Anno	Realizzato (Euro)	Da Realizzare (Euro)	Totale (Euro)
2013	0,00	75.000,00	75.000,00
2014	0,00	100.000,00	100.000,00
2015	0,00	40.000,00	40.000,00
2016	0,00	9.726,97	9.726,97
Totali	0,00	224.726,97	224.726,97

Avanzamento Spese (%): 0,00

4 - PIANO FINANZIARIO

Totale Finanziamento (Euro): 224.726,97

Anno	Fonte	Descrizione della fonte / Estremi del provvedimento	Importo Finanziamento (Euro)	Proveniente da economia
2011	Stato Fondo Aree Sottoutilizzate	Legge.208/1998 - Delibera n.62/2011 - Infrastrutture strategiche interregionali e regionali	224.726,97	N

5 - AVANZAMENTO CONTABILE

A. Impegni Contrattualizzati

Importo Totale (Euro):



Data	Codice	Importo (Euro)	Note
------	--------	-------------------	------

B. Disposizioni di Pagamenti

Importo Totale (Euro):

Data	Codice	Importo (Euro)	Importo FAS (Euro)	Importo Ammesso (Euro)	Note
------	--------	-------------------	-----------------------	------------------------------	------



C. Economie

Importo Totale (Euro):

Anno Tipo Finanziamento Importo

6 - AVANZAMENTO FISICO

A. Avanzamento Lavori:

Data	Progressivo	Descrizione	Importo (Euro)	Note
------	-------------	-------------	-------------------	------

B. Indicatori di Realizzazione Fisica:

Descrizione indicatore (U.M.)	Valore Obiettivo	Valore Attuale	Valore Concluso	Valore Conseguito
Riduzione nei consumi energetici (TEP)	0,00			
Volume oggetto di intervento (mc)	0,00			

C. Indicatori Occupazionali:

Descrizione indicatore (U.M.)	Valore Obiettivo	Valore Attuale	Valore Concluso	Valore Conseguito
Giornate/uomo attivate fase di cantiere (N)	0,00			

D. Indicatori Opzionali:

Descrizione indicatore (U.M.)	Valore Obiettivo	Valore Attuale	Valore Concluso	Valore Conseguito
-------------------------------	------------------	----------------	-----------------	-------------------

E. Indicatori di Programma:

Descrizione indicatore (U.M.) - Programma	Valore Obiettivo	Valore Attuale	Valore Concluso	Valore Conseguito
---	------------------	----------------	-----------------	-------------------

Note Metodologiche

❖ Nella sezione Coordinate di georeferenziazione i valori vanno espressi in gradi, primi e secondi del sistema sessagesimale.



[Handwritten signature]



Intesa: MOLISE
Strumento: Accordo di Programma Quadro - Immobili privati in classe di priorità "A"
Responsabile Strumento: Direttore Agenzia Regionale di Protezione Civile

1 - DATI IDENTIFICATIVI

Codice Progetto: MOS2.EP113PU
C.U.P.: F22E12000020002
Titolo Progetto: lavori di ricostruzione immobili privati in classe di priorità "A" - PEU 7 Sp 1
Settore Progetto: OPERE E INFRASTRUTTURE SOCIALI - ABITATIVE - RICOSTRUZIONI PER CALAMITA' NATURALI
Tipo Progetto: REALIZZAZIONE DI LAVORI PUBBLICI (OPERE ED IMPIANTISTICA) - RECUPERO
Localizzazione:

Versione del: 31/10/2013

Regione	Provincia	Comune
MOLISE	CAMPOBASSO	LIMOSANO

Coordinate di georeferenziazione:

Latitudine			Longitudine		
Gradi	Primi	Secondi	Gradi	Primi	Secondi
		0,00			0,00

Responsabili Progetto:

Ruolo	Soggetto	Responsabile	Indirizzo
Attuatore	COMUNE DI LIMOSANO (CB)	Geom. Maurizio Vanni	Piazza V. Emanuele n.1
Programmatore	REGIONE MOLISE		

Stato Progetto: Attivo - Inserimento

Criticità Finanziaria:

Note:





2 - CRONOPROGRAMMA DEL PROGETTO

A. Fase disponibile alla data di approvazione/sottoscrizione dello strumento attuativo: Studio di fattibilità

B. Iter Procedurale: Realizzazione OOPP

Attività	Data Inizio		Data Fine		Soggetto Competente	Note
	Prevista	Effettiva	Prevista	Effettiva		
Studio di fattibilità						
Progettazione Preliminare						
Progettazione Definitiva						
Progettazione Esecutiva						
Esecuzione Lavori						
Collaudo						
Chiusura Intervento						
Funzionalità						

Altre Attività	Data Inizio		Data Fine		Soggetto Competente	Note
	Prevista	Effettiva	Previsita	Effettiva		

Approvazioni	Data Approvazione		Data Approvazione		Soggetto Competente	Note
	Prevista		Effettiva			

C. Sospensione Lavori:

Motivo	Data Inizio		Data Fine	
	Prevista	Effettiva	Prevista	Effettiva

D. Procedura di Aggiudicazione:

Gara	Attività	Data Prevista	Data Effettiva	Soggetto Competente	Note
-	-				

3 - PIANO ECONOMICO

Costo Complessivo (Euro): 389.096,83

Anno	Realizzato (Euro)	Da Realizzare (Euro)	Totale (Euro)
2013	50.000,00	80.000,00	130.000,00
2014	0,00	120.000,00	120.000,00
2015	0,00	120.000,00	120.000,00
2016	0,00	19.096,83	19.096,83
Totali	50.000,00	339.096,83	389.096,83

Avanzamento Spese (%): 12,85

4 - PIANO FINANZIARIO

Totale Finanziamento (Euro): 394.032,63

Anno	Fonte	Descrizione della fonte / Estremi del provvedimento	Importo Finanziamento (Euro)	Proveniente da economia
2011	Stato Fondo Aree Sottoutilizzate	Legge.208/1998 - Delibera n.62/2011 - Infrastrutture strategiche interregionali e regionali	394.032,63	N

5 - AVANZAMENTO CONTABILE

A. Impegni Contrattualizzati

Importo Totale (Euro):

Data	Codice	Importo (Euro)	Note
------	--------	-------------------	------

B. Disposizioni di Pagamenti

Importo Totale (Euro):

Data	Codice	Importo (Euro)	Importo FAS (Euro)	Importo Ammesso (Euro)	Note
------	--------	-------------------	-----------------------	------------------------------	------





C. Economie

Importo Totale (Euro): 4.935,80

Anno	Tipo Finanziamento	Importo
2013	Stato Fondo Aree Sottoutilizzate	4.935,80

6 - AVANZAMENTO FISICO

A. Avanzamento Lavori:

Data	Progressivo	Descrizione	Importo (Euro)	Note
------	-------------	-------------	-------------------	------

B. Indicatori di Realizzazione Fisica:

Descrizione indicatore (U.M.)	Valore Obiettivo	Valore Attuale	Valore Concluso	Valore Conseguito
Riduzione nei consumi energetici (TEP)	0,00			
Volume oggetto di intervento (mc)	0,00			

C. Indicatori Occupazionali:

Descrizione indicatore (U.M.)	Valore Obiettivo	Valore Attuale	Valore Concluso	Valore Conseguito
Giornate/uomo attivate fase di cantiere (N)	0,00			

D. Indicatori Opzionali:

Descrizione indicatore (U.M.)	Valore Obiettivo	Valore Attuale	Valore Concluso	Valore Conseguito
-------------------------------	------------------	----------------	-----------------	-------------------

E. Indicatori di Programma:

Descrizione indicatore (U.M.) - Programma	Valore Obiettivo	Valore Attuale	Valore Concluso	Valore Conseguito
---	------------------	----------------	-----------------	-------------------

Note Metodologiche

❖ Nella sezione Coordinate di georeferenziazione i valori vanno espressi in gradi, primi e secondi del sistema sessagesimale.

Intesa: MOLISE
Strumento: Accordo di Programma Quadro - Immobili privati in classe di priorità "A"
Responsabile Strumento: Direttore Agenzia Regionale di Protezione Civile

1 - DATI IDENTIFICATIVI

Codice Progetto: MOS2.EP114PU
C.U.P.: F22E12000050002
Titolo Progetto: lavori di ricostruzione immobili privati in classe di priorità "A" - PEU 39 Sp 1
Settore Progetto: OPERE E INFRASTRUTTURE SOCIALI - ABITATIVE - RICOSTRUZIONI PER CALAMITA' NATURALI
Tipo Progetto: REALIZZAZIONE DI LAVORI PUBBLICI (OPERE ED IMPIANTISTICA) - RECUPERO
Localizzazione:

Versione del: 31/10/2013

Regione	Provincia	Comune
MOLISE	CAMPOBASSO	LIMOSANO

Coordinate di georeferenziazione:

Latitudine			Longitudine		
Gradi	Primi	Secondi	Gradi	Primi	Secondi
41	40	26,00	-14	37	29,00

Responsabili Progetto:

Ruolo	Soggetto	Responsabile	Indirizzo
Attuatore	COMUNE DI LIMOSANO (CB)	Geom. Maurizio Vanni	Piazza V. Emanuele n.1
Programmatore	REGIONE MOLISE		

Stato Progetto: Attivo - Inserimento
Criticità Finanziaria:
Note:





2 - CRONOPROGRAMMA DEL PROGETTO

A. Fase disponibile alla data di approvazione/sottoscrizione dello strumento attuativo: Studio di fattibilità

B. Iter Procedurale: Realizzazione OOPP

Attività	Data Inizio		Data Fine		Soggetto Competente	Note
	Prevista	Effettiva	Prevista	Effettiva		
Studio di fattibilità						
Progettazione Preliminare						
Progettazione Definitiva						
Progettazione Esecutiva						
Esecuzione Lavori						
Collaudo						
Chiusura Intervento						
Funzionalità						

Altre Attività	Data Inizio		Data Fine		Soggetto Competente	Note
	Prevista	Effettiva	Prevista	Effettiva		

Approvazioni	Data Approvazione		Data Approvazione		Soggetto Competente	Note
	Prevista	Effettiva	Prevista	Effettiva		

C. Sospensione Lavori:

Motivo	Data Inizio		Data Fine	
	Prevista	Effettiva	Prevista	Effettiva

D. Procedura di Aggiudicazione:

Gara	Attività	Data Prevista	Data Effettiva	Soggetto Competente	Note
------	----------	---------------	----------------	---------------------	------

-

-

3 - PIANO ECONOMICO

Costo Complessivo (Euro): 281.486,12

Anno	Realizzato (Euro)	Da Realizzare (Euro)	Totale (Euro)
2013	42.638,85	45.000,00	87.638,85
2014	0,00	90.000,00	90.000,00
2015	0,00	80.000,00	80.000,00
2016	0,00	23.847,27	23.847,27
Totali	42.638,85	238.847,27	281.486,12

Avanzamento Spese (%): 15,15

4 - PIANO FINANZIARIO

Totale Finanziamento (Euro): 284.404,42

Anno	Fonte	Descrizione della fonte / Estremi del provvedimento	Importo Finanziamento (Euro)	Proveniente da economia
2011	Stato Fondo Aree Sottoutilizzate	Legge.208/1998 - Delibera n.62/2011 - Infrastrutture strategiche interregionali e regionali	284.404,42	N

5 - AVANZAMENTO CONTABILE

A. Impegni Contrattualizzati


Importo Totale (Euro):

Data	Codice	Importo (Euro)	Note
------	--------	-------------------	------

B. Disposizioni di Pagamenti

Importo Totale (Euro):

Data	Codice	Importo (Euro)	Importo FAS (Euro)	Importo Ammesso (Euro)	Note
------	--------	-------------------	-----------------------	------------------------------	------



C. Economie

Importo Totale (Euro): 2.918,30

Anno	Tipo Finanziamento	Importo
2013	Stato Fondo Aree Sottoutilizzate	2.918,30

6 - AVANZAMENTO FISICO

A. Avanzamento Lavori:

Data	Progressivo	Descrizione	Importo (Euro)	Note
------	-------------	-------------	-------------------	------

B. Indicatori di Realizzazione Fisica:

Descrizione indicatore (U.M.)	Valore Obiettivo	Valore Attuale	Valore Concluso	Valore Conseguito
Riduzione nei consumi energetici (TEP)	0,00			
Volume oggetto di intervento (mc)	0,00			

C. Indicatori Occupazionali:

Descrizione indicatore (U.M.)	Valore Obiettivo	Valore Attuale	Valore Concluso	Valore Conseguito
Giornate/uomo attivate fase di cantiere (N)	0,00			

D. Indicatori Opzionali:

Descrizione indicatore (U.M.)	Valore Obiettivo	Valore Attuale	Valore Concluso	Valore Conseguito
-------------------------------	------------------	----------------	-----------------	-------------------

E. Indicatori di Programma:

Descrizione indicatore (U.M.) - Programma	Valore Obiettivo	Valore Attuale	Valore Concluso	Valore Conseguito
---	------------------	----------------	-----------------	-------------------

Note Metodologiche

❖ Nella sezione Coordinate di georeferenziazione i valori vanno espressi in gradi, primi e secondi del sistema sessagesimale.



Intesa: MOLISE
Strumento: Accordo di Programma Quadro - Immobili privati in classe di priorità "A"
Responsabile Strumento: Direttore Agenzia Regionale di Protezione Civile

1 - DATI IDENTIFICATIVI

Codice Progetto: MOS2.EP115PU
C.U.P.: F22E12000070002
Titolo Progetto: lavori di ricostruzione immobili privati in classe di priorità "A" - PEU 47 Sp 2
Settore Progetto: OPERE E INFRASTRUTTURE SOCIALI - ABITATIVE - RICOSTRUZIONI PER CALAMITA' NATURALI
Tipo Progetto: REALIZZAZIONE DI LAVORI PUBBLICI (OPERE ED IMPIANTISTICA) - RECUPERO
Localizzazione:

Versione del: 31/10/2013

Regione	Provincia	Comune
MOLISE	CAMPOBASSO	LIMOSANO

Coordinate di georeferenziazione:

Latitudine			Longitudine		
Gradi	Primi	Secondi	Gradi	Primi	Secondi
41	40	58,00	-14	37	15,00

Responsabili Progetto:

Ruolo	Soggetto	Responsabile	Indirizzo
Attuatore	COMUNE DI LIMOSANO (CB)	Geom. Maurizio Vanni	Piazza V. Emanuele n.1
Programmatore	REGIONE MOLISE		

Stato Progetto: Attivo - Inserimento

Criticità Finanziaria:

Note:





2 - CRONOPROGRAMMA DEL PROGETTO

A. Fase disponibile alla data di approvazione/sottoscrizione dello strumento attuativo: Studio di fattibilità

B. Iter Procedurale: Realizzazione OOPP

Attività	Data Inizio		Data Fine		Soggetto Competente	Note
	Prevista	Effettiva	Prevista	Effettiva		
Studio di fattibilità						
Progettazione Preliminare						
Progettazione Definitiva						
Progettazione Esecutiva						
Esecuzione Lavori						
Collaudo						
Chiusura Intervento						
Funzionalità						

Altre Attività	Data Inizio		Data Fine		Soggetto Competente	Note
	Prevista	Effettiva	Previsita	Effettiva		

Approvazioni	Data Approvazione		Data Approvazione		Soggetto Competente	Note
	Prevista		Effettiva			

C. Sospensione Lavori:

Motivo	Data Inizio		Data Fine	
	Prevista	Effettiva	Prevista	Effettiva

D. Procedura di Aggiudicazione:

Gara	Attività	Data Prevista	Data Effettiva	Soggetto Competente	Note
-	-				



3 - PIANO ECONOMICO

Costo Complessivo (Euro): 503.120,28

Anno	Realizzato (Euro)	Da Realizzare (Euro)	Totale (Euro)
2013	0,00	140.000,00	140.000,00
2014	0,00	250.000,00	250.000,00
2015	0,00	80.000,00	80.000,00
2016	0,00	33.120,28	33.120,28
Totali	0,00	503.120,28	503.120,28

Avanzamento Spese (%): 0,00

4 - PIANO FINANZIARIO

Totale Finanziamento (Euro): 503.120,28

Anno	Fonte	Descrizione della fonte / Estremi del provvedimento	Importo Finanziamento (Euro)	Proveniente da economia
2011	Stato Fondo Aree Sottoutilizzate	Legge.208/1998 - Delibera n.62/2011 - Infrastrutture strategiche interregionali e regionali	503.120,28	N

5 - AVANZAMENTO CONTABILE

A. Impegni Contrattualizzati

Importo Totale (Euro):

Data	Codice	Importo (Euro)	Note
------	--------	-------------------	------

B. Disposizioni di Pagamenti

Importo Totale (Euro):

Data	Codice	Importo (Euro)	Importo FAS (Euro)	Importo Ammesso (Euro)	Note
------	--------	-------------------	-----------------------	------------------------------	------



C. Economie

Importo Totale (Euro):

Anno Tipo Finanziamento Importo

6 - AVANZAMENTO FISICO

A. Avanzamento Lavori:

Data	Progressivo	Descrizione	Importo (Euro)	Note
------	-------------	-------------	----------------	------

B. Indicatori di Realizzazione Fisica:

Descrizione indicatore (U.M.)	Valore Obiettivo	Valore Attuale	Valore Concluso	Valore Conseguito
Riduzione nei consumi energetici (TEP)	0,00			
Volume oggetto di intervento (mc)	0,00			

C. Indicatori Occupazionali:

Descrizione indicatore (U.M.)	Valore Obiettivo	Valore Attuale	Valore Concluso	Valore Conseguito
Giornate/uomo attivate fase di cantiere (N)	0,00			

D. Indicatori Opzionali:

Descrizione indicatore (U.M.)	Valore Obiettivo	Valore Attuale	Valore Concluso	Valore Conseguito
-------------------------------	------------------	----------------	-----------------	-------------------

E. Indicatori di Programma:

Descrizione indicatore (U.M.) - Programma	Valore Obiettivo	Valore Attuale	Valore Concluso	Valore Conseguito
---	------------------	----------------	-----------------	-------------------

Note Metodologiche

❖ Nella sezione Coordinate di georeferenziazione i valori vanno espressi in gradi, primi e secondi del sistema sessagesimale.





Intesa: MOLISE
Strumento: Accordo di Programma Quadro - Immobili privati in classe di priorità "A"
Responsabile Strumento: Direttore Agenzia Regionale di Protezione Civile

1 - DATI IDENTIFICATIVI

Codice Progetto: MOS2.EP116PR
C.U.P.: F27B11000000001
Titolo Progetto: lavori di ricostruzione immobili privati in classe di priorità "A" bis - PES 16 part. 282-283
Settore Progetto: OPERE E INFRASTRUTTURE SOCIALI - ABITATIVE - RICOSTRUZIONI PER CALAMITA' NATURALI
Tipo Progetto: REALIZZAZIONE DI LAVORI PUBBLICI (OPERE ED IMPIANTISTICA) - RISTRUTTURAZIONE

Versione del: 31/10/2013

Localizzazione:

Regione	Provincia	Comune
MOLISE	CAMPOBASSO	LIMOSANO

Coordinate di georeferenziazione:

Latitudine			Longitudine		
Gradi	Primi	Secondi	Gradi	Primi	Secondi
41	40	25,00	-14	37	25,00

Responsabili Progetto:

Ruolo	Soggetto	Responsabile	Indirizzo
Attuatore	COMUNE DI LIMOSANO (CB)	Geom. Maurizio Vanni	Piazza V. Emanuele n.1
Programmatore	REGIONE MOLISE		

Stato Progetto: Attivo - Inserimento

Criticità Finanziaria:

Note:



2 - CRONOPROGRAMMA DEL PROGETTO

A. Fase disponibile alla data di approvazione/sottoscrizione dello strumento attuativo: Studio di fattibilità

B. Iter Procedurale: Realizzazione OOPP

Attività	Data Inizio		Data Fine		Soggetto Competente	Note
	Prevista	Effettiva	Prevista	Effettiva		
Studio di fattibilità						
Progettazione Preliminare						
Progettazione Definitiva						
Progettazione Esecutiva						
Esecuzione Lavori						
Collaudo						
Chiusura Intervento						
Funzionalità						

Altre Attività	Data Inizio		Data Fine		Soggetto Competente	Note
	Prevista	Effettiva	Previsita	Effettiva		

Approvazioni	Data Approvazione		Data Approvazione		Soggetto Competente	Note
	Prevista		Effettiva			

C. Sospensione Lavori:

Motivo	Data Inizio		Data Fine	
	Prevista	Effettiva	Prevista	Effettiva

D. Procedura di Aggiudicazione:

Gara	Attività	Data Prevista	Data Effettiva	Soggetto Competente	Note
------	----------	---------------	----------------	---------------------	------

-

-





3 - PIANO ECONOMICO

Costo Complessivo (Euro): 70.000,97

Anno	Realizzato (Euro)	Da Realizzare (Euro)	Totale (Euro)
2012	5.000,00	0,00	5.000,00
2013	10.000,00	20.000,00	30.000,00
2014	0,00	20.000,00	20.000,00
2015	0,00	13.000,00	13.000,00
2016	0,00	2.000,97	2.000,97
Totali	15.000,00	55.000,97	70.000,97

Avanzamento Spese (%): 21,43

4 - PIANO FINANZIARIO

Totale Finanziamento (Euro): 70.000,97

Anno	Fonte	Descrizione della fonte / Estremi del provvedimento	Importo Finanziamento (Euro)	Proveniente da economia
2009	Privato	. - Proprietario PES 16	11.447,49	N
2012	Stato Fondo Aree Sottoutilizzate	Legge.208/1998 - Delibera n.62/2011 - Infrastrutture strategiche interregionali e regionali	58.553,48	N

5 - AVANZAMENTO CONTABILE

A. Impegni Contrattualizzati

Importo Totale (Euro):

Data	Codice	Importo (Euro)	Note
------	--------	-------------------	------

B. Disposizioni di Pagamenti

Importo Totale (Euro):





Data	Codice	Importo (Euro)	Importo FAS (Euro)	Importo Ammesso (Euro)	Note
------	--------	-------------------	-----------------------	------------------------------	------

C. Economie Importo Totale (Euro):

Anno	Tipo Finanziamento	Importo
------	--------------------	---------

6 - AVANZAMENTO FISICO

A. Avanzamento Lavori:

Data	Progressivo	Descrizione	Importo (Euro)	Note
------	-------------	-------------	-------------------	------

B. Indicatori di Realizzazione Fisica:

Descrizione indicatore (U.M.)	Valore Obiettivo	Valore Attuale	Valore Concluso	Valore Conseguito
Riduzione nei consumi energetici (TEP)	0,00			
Volume oggetto di intervento (mc)	0,00			

C. Indicatori Occupazionali:

Descrizione indicatore (U.M.)	Valore Obiettivo	Valore Attuale	Valore Concluso	Valore Conseguito
Giornate/uomo attivate fase di cantiere (N)	0,00			

D. Indicatori Opzionali:

Descrizione indicatore (U.M.)	Valore Obiettivo	Valore Attuale	Valore Concluso	Valore Conseguito
-------------------------------	------------------	----------------	-----------------	-------------------

E. Indicatori di Programma:

Descrizione indicatore (U.M.) - Programma	Valore Obiettivo	Valore Attuale	Valore Concluso	Valore Conseguito
---	------------------	----------------	-----------------	-------------------



Dipartimento per lo Sviluppo
e la Coesione Economica



Applicativo cofinanziato dall'Unione Europea
Fondo Europeo di Sviluppo Regionale (FESR)

10 - Scheda Progetto: **MOS2.EP116PR**

SGPQ - Sistema Gestione Progetti Query

Note Metodologiche

- ❖ Nella sezione Coordinate di georeferenziazione i valori vanno espressi in gradi, primi e secondi del sistema sessagesimale.



Handwritten signature



Intesa: MOLISE
Strumento: Accordo di Programma Quadro - Immobili privati in classe di priorità "A"
Responsabile Strumento: Direttore Agenzia Regionale di Protezione Civile

1 - DATI IDENTIFICATIVI

Codice Progetto: MOS2.EP117PU
C.U.P.: B36I11002830002
Titolo Progetto: lavori di ricostruzione immobili privati in classe di priorità "A" - PEU 63 Sp 2
Settore Progetto: OPERE E INFRASTRUTTURE SOCIALI - ABITATIVE - RICOSTRUZIONI PER CALAMITA' NATURALI
Tipo Progetto: REALIZZAZIONE DI LAVORI PUBBLICI (OPERE ED IMPIANTISTICA) - MANUTENZIONE STRAORDINARIA

Versione del: 31/10/2013

Localizzazione:

Regione	Provincia	Comune
MOLISE	CAMPOBASSO	LUCITO

Coordinate di georeferenziazione:

Latitudine			Longitudine		
Gradi	Primi	Secondi	Gradi	Primi	Secondi
41	43	44,00	-14	41	17,00

Responsabili Progetto:

Ruolo	Soggetto	Responsabile	Indirizzo
Attuatore	COMUNE DI LUCITO (CB)	Geom. Carlo Cordisco	Piazza Vittorio Veneto, 5
Programmatore	REGIONE MOLISE		

Stato Progetto: Attivo - Inserimento

Criticità Finanziaria:

Note:

2 - CRONOPROGRAMMA DEL PROGETTO

A. Fase disponibile alla data di approvazione/sottoscrizione dello strumento attuativo: Studio di fattibilità

B. Iter Procedurale: Realizzazione OOPP

Attività	Data Inizio		Data Fine		Soggetto Competente	Note
	Prevista	Effettiva	Prevista	Effettiva		
Studio di fattibilità						
Progettazione Preliminare						
Progettazione Definitiva						
Progettazione Esecutiva						
Esecuzione Lavori						
Collaudo						
Chiusura Intervento						
Funzionalità						

Altre Attività	Data Inizio		Data Fine		Soggetto Competente	Note
	Prevista	Effettiva	Previsita	Effettiva		


Approvazioni	Data Approvazione		Data Approvazione		Soggetto Competente	Note
	Prevista		Effettiva			

C. Sospensione Lavori:

Motivo	Data Inizio		Data Fine	
	Prevista	Effettiva	Prevista	Effettiva

D. Procedura di Aggiudicazione:

Gara	Attività	Data Prevista	Data Effettiva	Soggetto Competente	Note
-	-				



Handwritten signature and initials.

3 - PIANO ECONOMICO

Costo Complessivo (Euro): 172.384,10

Anno	Realizzato (Euro)	Da Realizzare (Euro)	Totale (Euro)
2012	0,00	0,00	0,00
2013	0,00	137.907,26	137.907,26
2014	0,00	34.476,84	34.476,84
Totali	0,00	172.384,10	172.384,10

Avanzamento Spese (%): 0,00

4 - PIANO FINANZIARIO

Totale Finanziamento (Euro): 204.398,32

Anno	Fonte	Descrizione della fonte / Estremi del provvedimento	Importo Finanziamento (Euro)	Proveniente da economia
2011	Stato Fondo Aree Sottoutilizzate	Legge.208/1998 - Delibera n.62/2011 - Infrastrutture strategiche interregionali e regionali	204.398,32	N

5 - AVANZAMENTO CONTABILE

A. Impegni Contrattualizzati

Importo Totale (Euro):

Data	Codice	Importo (Euro)	Note
------	--------	-------------------	------

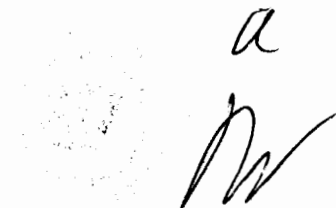
B. Disposizioni di Pagamenti

Importo Totale (Euro):

Data	Codice	Importo (Euro)	Importo FAS (Euro)	Importo Ammesso (Euro)	Note
------	--------	-------------------	-----------------------	------------------------------	------

C. Economie

Importo Totale (Euro): 32.014,22



Anno	Tipo Finanziamento	Importo
2013	Stato Fondo Aree Sottoutilizzate	32.014,22

6 - AVANZAMENTO FISICO

A. Avanzamento Lavori:

Data	Progressivo	Descrizione	Importo (Euro)	Note
------	-------------	-------------	-------------------	------

B. Indicatori di Realizzazione Fisica:

Descrizione indicatore (U.M.)	Valore Obiettivo	Valore Attuale	Valore Concluso	Valore Conseguito
Riduzione nei consumi energetici (TEP)	0,00			
Volume oggetto di intervento (mc)	0,00			

C. Indicatori Occupazionali:

Descrizione indicatore (U.M.)	Valore Obiettivo	Valore Attuale	Valore Concluso	Valore Conseguito
Giornate/uomo complessivamente attivate (N)	0,00			

D. Indicatori Opzionali:

Descrizione indicatore (U.M.)	Valore Obiettivo	Valore Attuale	Valore Concluso	Valore Conseguito
-------------------------------	------------------	----------------	-----------------	-------------------

E. Indicatori di Programma:

Descrizione indicatore (U.M.) - Programma	Valore Obiettivo	Valore Attuale	Valore Concluso	Valore Conseguito
---	------------------	----------------	-----------------	-------------------

Note Metodologiche

❖ Nella sezione Coordinate di georeferenziazione i valori vanno espressi in gradi, primi e secondi del sistema sessagesimale.



Intesa: MOLISE
Strumento: Accordo di Programma Quadro - Immobili privati in classe di priorità "A"
Responsabile Strumento: Direttore Agenzia Regionale di Protezione Civile

1 - DATI IDENTIFICATIVI

Codice Progetto: MOS2.EP118PU
C.U.P.: D53F11002080002
Titolo Progetto: lavori di ricostruzione immobili privati in classe di priorità "A" - PEU 1 Sp 1
Settore Progetto: OPERE E INFRASTRUTTURE SOCIALI - ABITATIVE - RICOSTRUZIONI PER CALAMITA' NATURALI
Tipo Progetto: REALIZZAZIONE DI LAVORI PUBBLICI (OPERE ED IMPIANTISTICA) - RISTRUTTURAZIONE
Localizzazione:

Versione del: 31/10/2013

Regione	Provincia	Comune
MOLISE	CAMPOBASSO	MACCHIA VALFORTORE


Coordinate di georeferenziazione:

Latitudine			Longitudine		
Gradi	Primi	Secondi	Gradi	Primi	Secondi
41	13	27,00	-15	10	51,00

Responsabili Progetto:

Ruolo	Soggetto	Responsabile	Indirizzo
Attuatore	Comune di Macchia Valfortore (CB)	Geom. Donato Rosario Coccaro	Via F.lli Bandiera snc.
Programmatore	REGIONE MOLISE		

Stato Progetto: Attivo - Inserimento
Criticità Finanziaria:
Note:



2 - CRONOPROGRAMMA DEL PROGETTO

A. Fase disponibile alla data di approvazione/sottoscrizione dello strumento attuativo: Studio di fattibilità

B. Iter Procedurale: Realizzazione OOPP

Attività	Data Inizio		Data Fine		Soggetto Competente	Note
	Prevista	Effettiva	Prevista	Effettiva		
Studio di fattibilità						
Progettazione Preliminare						
Progettazione Definitiva						
Progettazione Esecutiva						
Esecuzione Lavori						
Collaudo						
Chiusura Intervento						
Funzionalità						

Altre Attività	Data Inizio		Data Fine		Soggetto Competente	Note
	Prevista	Effettiva	Previsita	Effettiva		

Approvazioni	Data Approvazione		Data Approvazione		Soggetto Competente	Note
	Prevista		Effettiva			

C. Sospensione Lavori:

Motivo	Data Inizio		Data Fine	
	Prevista	Effettiva	Prevista	Effettiva

D. Procedura di Aggiudicazione:

Gara	Attività	Data Prevista	Data Effettiva	Soggetto Competente	Note
-	-				



Handwritten signature



3 - PIANO ECONOMICO

Costo Complessivo (Euro): 919.346,46

Anno	Realizzato (Euro)	Da Realizzare (Euro)	Totale (Euro)
2012	0,00	0,00	0,00
2013	314.232,00	585.768,00	900.000,00
2014	0,00	19.346,46	19.346,46
Totali	314.232,00	605.114,46	919.346,46

Avanzamento Spese (%): 34,18

4 - PIANO FINANZIARIO

Totale Finanziamento (Euro): 930.435,76

Anno	Fonte	Descrizione della fonte / Estremi del provvedimento	Importo Finanziamento (Euro)	Proveniente da economia
2011	Stato Fondo Aree Sottoutilizzate	Legge.208/1998 - Delibera n.62/2011 - Infrastrutture strategiche interregionali e regionali	930.435,76	N

5 - AVANZAMENTO CONTABILE

A. Impegni Contrattualizzati

Importo Totale (Euro):

Data	Codice	Importo (Euro)	Note
------	--------	-------------------	------

B. Disposizioni di Pagamenti

Importo Totale (Euro):

Data	Codice	Importo (Euro)	Importo FAS (Euro)	Importo Ammesso (Euro)	Note
------	--------	-------------------	-----------------------	------------------------------	------

C. Economie

Importo Totale (Euro): 11.089,30

Anno	Tipo Finanziamento	Importo
2013	Stato Fondo Aree Sottoutilizzate	11.089,30

6 - AVANZAMENTO FISICO

A. Avanzamento Lavori:

Data	Progressivo	Descrizione	Importo (Euro)	Note
------	-------------	-------------	-------------------	------

B. Indicatori di Realizzazione Fisica:

Descrizione indicatore (U.M.)	Valore Obiettivo	Valore Attuale	Valore Concluso	Valore Conseguito
Riduzione nei consumi energetici (TEP)	0,00			
Volume oggetto di intervento (mc)	0,00			

C. Indicatori Occupazionali:

Descrizione indicatore (U.M.)	Valore Obiettivo	Valore Attuale	Valore Concluso	Valore Conseguito
Giornate/uomo attivate fase di cantiere (N)	0,00			

D. Indicatori Opzionali:


Descrizione indicatore (U.M.)	Valore Obiettivo	Valore Attuale	Valore Concluso	Valore Conseguito
-------------------------------	------------------	----------------	-----------------	-------------------

E. Indicatori di Programma:

Descrizione indicatore (U.M.) - Programma	Valore Obiettivo	Valore Attuale	Valore Concluso	Valore Conseguito
---	------------------	----------------	-----------------	-------------------

Note Metodologiche

❖ Nella sezione Coordinate di georeferenziazione i valori vanno espressi in gradi, primi e secondi del sistema sessagesimale.



Handwritten signature

Intesa: MOLISE
Strumento: Accordo di Programma Quadro - Immobili privati in classe di priorità "A"
Responsabile Strumento: Direttore Agenzia Regionale di Protezione Civile

1 - DATI IDENTIFICATIVI

Codice Progetto: MOS2.EP119PU
C.U.P.: D53F12001840002
Titolo Progetto: lavori di ricostruzione immobili privati in classe di priorità "A" - PEU 15 Sp 1
Settore Progetto: OPERE E INFRASTRUTTURE SOCIALI - ABITATIVE - RICOSTRUZIONI PER CALAMITA' NATURALI
Tipo Progetto: REALIZZAZIONE DI LAVORI PUBBLICI (OPERE ED IMPIANTISTICA) - RISTRUTTURAZIONE

Versione del: 31/10/2013

Localizzazione:

Regione	Provincia	Comune
MOLISE	CAMPOBASSO	MACCHIA VALFORTORE

Coordinate di georeferenziazione:

Latitudine			Longitudine		
Gradi	Primi	Secondi	Gradi	Primi	Secondi
41	35	33,00	-14	54	39,00

Responsabili Progetto:

Ruolo	Soggetto	Responsabile	Indirizzo
Attuatore	Comune di Macchia Valfortore (CB)	Geom. Donato Rosario Coccaro	Piazza Vittorio Veneto, 5
Programmatore	REGIONE MOLISE		

Stato Progetto: Attivo - Inserimento

Criticità Finanziaria:

Note:



2 - CRONOPROGRAMMA DEL PROGETTO

A. Fase disponibile alla data di approvazione/sottoscrizione dello strumento attuativo: Studio di fattibilità

B. Iter Procedurale: Realizzazione OOPP

Attività	Data Inizio		Data Fine		Soggetto Competente	Note
	Prevista	Effettiva	Prevista	Effettiva		
Studio di fattibilità						
Progettazione Preliminare						
Progettazione Definitiva						
Progettazione Esecutiva						
Esecuzione Lavori						
Collaudo						
Chiusura Intervento						
Funzionalità						

Altre Attività	Data Inizio		Data Fine		Soggetto Competente	Note
	Prevista	Effettiva	Previsita	Effettiva		

Approvazioni	Data Approvazione		Data Approvazione		Soggetto Competente	Note
	Prevista		Effettiva			

C. Sospensione Lavori:

Motivo	Data Inizio		Data Fine	
	Prevista	Effettiva	Prevista	Effettiva

D. Procedura di Aggiudicazione:

Gara	Attività	Data Prevista	Data Effettiva	Soggetto Competente	Note
-	-				



3 - PIANO ECONOMICO

Costo Complessivo (Euro): 349.795,86

Anno	Realizzato (Euro)	Da Realizzare (Euro)	Totale (Euro)
2013	0,00	183.293,03	183.293,03
2014	0,00	166.502,83	166.502,83
Totali	0,00	349.795,86	349.795,86

Avanzamento Spese (%): 0,00

4 - PIANO FINANZIARIO

Totale Finanziamento (Euro): 382.395,34

Anno	Fonte	Descrizione della fonte / Estremi del provvedimento	Importo Finanziamento (Euro)	Proveniente da economia
2011	Stato Fondo Aree Sottoutilizzate	Legge.208/1998 - Delibera n.62/2011 - Infrastrutture strategiche interregionali e regionali	355.878,26	N
2011	Privato	- Proprietari del PEU 15 sp 1	26.517,08	N

5 - AVANZAMENTO CONTABILE

A. Impegni Contrattualizzati

Importo Totale (Euro):

Data	Codice	Importo (Euro)	Note
------	--------	-------------------	------


B. Disposizioni di Pagamenti

Importo Totale (Euro):

Data	Codice	Importo (Euro)	Importo FAS (Euro)	Importo Ammesso (Euro)	Note
------	--------	-------------------	-----------------------	------------------------------	------

C. Economie

Importo Totale (Euro): 32.599,48





Anno	Tipo Finanziamento	Importo
2012	Stato Fondo Aree Sottoutilizzate	26.517,08
2013	Privato	552,44
2013	Stato Fondo Aree Sottoutilizzate	5.529,96

6 - AVANZAMENTO FISICO

A. Avanzamento Lavori:

Data	Progressivo	Descrizione	Importo (Euro)	Note
------	-------------	-------------	-------------------	------

B. Indicatori di Realizzazione Fisica:

Descrizione indicatore (U.M.)	Valore Obiettivo	Valore Attuale	Valore Concluso	Valore Conseguito
Riduzione nei consumi energetici (TEP)	0,00			
Volume oggetto di intervento (mc)	0,00			

C. Indicatori Occupazionali:

Descrizione indicatore (U.M.)	Valore Obiettivo	Valore Attuale	Valore Concluso	Valore Conseguito
Giornate/uomo attivate fase di cantiere (N)	0,00			

D. Indicatori Opzionali:

Descrizione indicatore (U.M.)	Valore Obiettivo	Valore Attuale	Valore Concluso	Valore Conseguito
-------------------------------	------------------	----------------	-----------------	-------------------

E. Indicatori di Programma:

Descrizione indicatore (U.M.) - Programma	Valore Obiettivo	Valore Attuale	Valore Concluso	Valore Conseguito
---	------------------	----------------	-----------------	-------------------

Note Metodologiche

❖ Nella sezione Coordinate di georeferenziazione i valori vanno espressi in gradi, primi e secondi del sistema sessagesimale.



a
M

Intesa: MOLISE
Strumento: Accordo di Programma Quadro - Immobili privati in classe di priorità "A"
Responsabile Strumento: Direttore Agenzia Regionale di Protezione Civile

1 - DATI IDENTIFICATIVI

Codice Progetto: MOS2.EP120PU
C.U.P.: D53F12000160002
Titolo Progetto: lavori di ricostruzione immobili privati in classe di priorità "A" - PEU 14 Sp 1
Settore Progetto: OPERE E INFRASTRUTTURE SOCIALI - ABITATIVE - FABBRICATI RESIDENZIALI URBANI
Tipo Progetto: REALIZZAZIONE DI LAVORI PUBBLICI (OPERE ED IMPIANTISTICA) - RISTRUTTURAZIONE

Versione del: 31/10/2013

Localizzazione:

Regione	Provincia	Comune
MOLISE	CAMPOBASSO	MACCHIA VALFORTORE

Coordinate di georeferenziazione:

Latitudine			Longitudine		
Gradi	Primi	Secondi	Gradi	Primi	Secondi
41	35	33,00	-14	54	38,00

Responsabili Progetto:

Ruolo	Soggetto	Responsabile	Indirizzo
Attuatore	Comune di Macchia Valfortore (CB)	Geom. Donato Rosario Cocco	Via F.lli Bandiera snc.
Programmatore	REGIONE MOLISE		

Stato Progetto: Attivo - Inserimento

Criticità Finanziaria:

Note:



2 - CRONOPROGRAMMA DEL PROGETTO

A. Fase disponibile alla data di approvazione/sottoscrizione dello strumento attuativo: Studio di fattibilità

B. Iter Procedurale: Realizzazione OOPP

Attività	Data Inizio		Data Fine		Soggetto Competente	Note
	Prevista	Effettiva	Prevista	Effettiva		
Studio di fattibilità						
Progettazione Preliminare						
Progettazione Definitiva						
Progettazione Esecutiva						
Esecuzione Lavori						
Collaudo						
Chiusura Intervento						
Funzionalità						

Altre Attività	Data Inizio		Data Fine		Soggetto Competente	Note
	Prevista	Effettiva	Prevista	Effettiva		

Approvazioni	Data Approvazione		Data Approvazione		Soggetto Competente	Note
	Prevista	Effettiva	Prevista	Effettiva		

C. Sospensione Lavori:

Motivo	Data Inizio		Data Fine	
	Prevista	Effettiva	Prevista	Effettiva

D. Procedura di Aggiudicazione:

Gara	Attività	Data Prevista	Data Effettiva	Soggetto Competente	Note
------	----------	---------------	----------------	---------------------	------

-

-





3 - PIANO ECONOMICO

Costo Complessivo (Euro): 604.982,16

Anno	Realizzato (Euro)	Da Realizzare (Euro)	Totale (Euro)
2013	0,00	205.693,93	205.693,93
2014	0,00	399.288,23	399.288,23
Totali	0,00	604.982,16	604.982,16

Avanzamento Spese (%): 0,00

4 - PIANO FINANZIARIO

Totale Finanziamento (Euro): 612.140,53

Anno	Fonte	Descrizione della fonte / Estremi del provvedimento	Importo Finanziamento (Euro)	Proveniente da economia
2011	Stato Fondo Aree Sottoutilizzate	Legge.208/1998 - Delibera n.62/2011 - Infrastrutture strategiche interregionali e regionali	612.140,53	N

5 - AVANZAMENTO CONTABILE

A. Impegni Contrattualizzati

Importo Totale (Euro):

Data	Codice	Importo (Euro)	Note
------	--------	-------------------	------

B. Disposizioni di Pagamenti


Importo Totale (Euro):

Data	Codice	Importo (Euro)	Importo FAS (Euro)	Importo Ammesso (Euro)	Note
------	--------	-------------------	-----------------------	------------------------------	------

C. Economie

Importo Totale (Euro): 7.158,37

Anno	Tipo Finanziamento	Importo
------	--------------------	---------





2013 Stato Fondo Aree Sottoutilizzate

7.158,37

6 - AVANZAMENTO FISICO

A. Avanzamento Lavori:

Data	Progressivo	Descrizione	Importo (Euro)	Note
------	-------------	-------------	-------------------	------

B. Indicatori di Realizzazione Fisica:

Descrizione indicatore (U.M.)	Valore Obiettivo	Valore Attuale	Valore Concluso	Valore Conseguito
Riduzione nei consumi energetici (TEP)	0,00			
Volume oggetto di intervento (mc)	0,00			

C. Indicatori Occupazionali:

Descrizione indicatore (U.M.)	Valore Obiettivo	Valore Attuale	Valore Concluso	Valore Conseguito
Giornate/uomo attivate fase di cantiere (N)	0,00			

D. Indicatori Opzionali:

Descrizione indicatore (U.M.)	Valore Obiettivo	Valore Attuale	Valore Concluso	Valore Conseguito
-------------------------------	------------------	----------------	-----------------	-------------------

E. Indicatori di Programma:

Descrizione indicatore (U.M.) - Programma	Valore Obiettivo	Valore Attuale	Valore Concluso	Valore Conseguito
---	------------------	----------------	-----------------	-------------------

Note Metodologiche

❖ Nella sezione Coordinate di georeferenziazione i valori vanno espressi in gradi, primi e secondi del sistema sessagesimale.



Intesa: MOLISE
Strumento: Accordo di Programma Quadro - Immobili privati in classe di priorità "A"
Responsabile Strumento: Direttore Agenzia Regionale di Protezione Civile

1 - DATI IDENTIFICATIVI

Codice Progetto: MOS2.EP121PR
C.U.P.: H13F12000680001
Titolo Progetto: lavori di ricostruzione immobili privati in classe di priorità "A" - PEU 19 Sp 3
Settore Progetto: OPERE E INFRASTRUTTURE SOCIALI - ABITATIVE - FABBRICATI RESIDENZIALI URBANI
Tipo Progetto: CONCESSIONE DI CONTRIBUTI AD ALTRI SOGGETTI (DIVERSI DA UNITA' PRODUTTIVE) - RISTRUTTURAZIONE

Versione del: 31/10/2013

Localizzazione:

Regione	Provincia	Comune
MOLISE	CAMPOBASSO	MONACILIONI

Coordinate di georeferenziazione:

Latitudine			Longitudine		
Gradi	Primi	Secondi	Gradi	Primi	Secondi
41	36	36,00	-14	48	31,00

Responsabili Progetto:

Ruolo	Soggetto	Responsabile	Indirizzo
Attuatore	comune di Monacilioni (CB)	Geom. Antonio Di Vita	Piazza Don Vincenzo Ambrosiano n.1
Programmatore	REGIONE MOLISE		

Stato Progetto: Attivo - Inserimento

Criticità Finanziaria:

Note:

2 - CRONOPROGRAMMA DEL PROGETTO

A. Fase disponibile alla data di approvazione/sottoscrizione dello strumento attuativo:

Concessione finanziamento

B. Iter Procedurale: Aiuti a Individui

Attività	Data Inizio		Data Fine		Soggetto Competente	Note
	Prevista	Effettiva	Prevista	Effettiva		
Concessione finanziamento						
Esecuzione investimenti						
Chiusura intervento						

Altre Attività	Data Inizio		Data Fine		Soggetto Competente	Note
	Prevista	Effettiva	Previsita	Effettiva		

Approvazioni	Data Approvazione		Data Approvazione		Soggetto Competente	Note
	Prevista		Effettiva			

C. Sospensione Lavori:

Motivo	Data Inizio		Data Fine	
	Prevista	Effettiva	Prevista	Effettiva

D. Procedura di Aggiudicazione:

Gara	Attività	Data Prevista	Data Effettiva	Soggetto Competente	Note
------	----------	---------------	----------------	---------------------	------

- -



3 - PIANO ECONOMICO

Costo Complessivo (Euro): 394.034,48

Anno	Realizzato (Euro)	Da Realizzare (Euro)	Totale (Euro)
2012	289.636,30	0,00	289.636,30
2013	0,00	51.901,62	51.901,62
2014	0,00	52.496,56	52.496,56
Totali	289.636,30	104.398,18	394.034,48

Avanzamento Spese (%): 73,51

4 - PIANO FINANZIARIO

Totale Finanziamento (Euro): 395.766,78

Anno	Fonte	Descrizione della fonte / Estremi del provvedimento	Importo Finanziamento (Euro)	Proveniente da economia
2011	Stato Fondo Aree Sottoutilizzate	Legge.208/1998 - Delibera n.62/2011 - Infrastrutture strategiche interregionali e regionali	395.766,78	N

5 - AVANZAMENTO CONTABILE

A. Impegni Contrattualizzati

Importo Totale (Euro):

Data	Codice	Importo (Euro)	Note
------	--------	-------------------	------


B. Disposizioni di Pagamenti

Importo Totale (Euro):

Data	Codice	Importo (Euro)	Importo FAS (Euro)	Importo Ammesso (Euro)	Note
------	--------	-------------------	-----------------------	------------------------------	------

C. Economie

Importo Totale (Euro): 1.732,30





Anno	Tipo Finanziamento	Importo
2013	Stato Fondo Aree Sottoutilizzate	1.732,30

6 - AVANZAMENTO FISICO

A. Avanzamento Lavori:

Data	Progressivo	Descrizione	Importo (Euro)	Note
------	-------------	-------------	-------------------	------

B. Indicatori di Realizzazione Fisica:

Descrizione indicatore (U.M.)	Valore Obiettivo	Valore Attuale	Valore Concluso	Valore Conseguito
Riduzione nei consumi energetici (TEP)	0,00			
Volume oggetto di intervento (mc)	0,00			

C. Indicatori Occupazionali:

Descrizione indicatore (U.M.)	Valore Obiettivo	Valore Attuale	Valore Concluso	Valore Conseguito
Occupazione creata/N. giornate (N)	0,00			
Occupazione creata (NUnità)	0,00			

D. Indicatori Opzionali:

Descrizione indicatore (U.M.)	Valore Obiettivo	Valore Attuale	Valore Concluso	Valore Conseguito
-------------------------------	------------------	----------------	-----------------	-------------------

E. Indicatori di Programma:

Descrizione indicatore (U.M.) - Programma	Valore Obiettivo	Valore Attuale	Valore Concluso	Valore Conseguito
---	------------------	----------------	-----------------	-------------------

Note Metodologiche

❖ Nella sezione Coordinate di georeferenziazione i valori vanno espressi in gradi, primi e secondi del sistema sessagesimale.



[Handwritten signature]

Intesa: MOLISE
Strumento: Accordo di Programma Quadro - Immobili privati in classe di priorità "A"
Responsabile Strumento: Direttore Agenzia Regionale di Protezione Civile

1 - DATI IDENTIFICATIVI

Codice Progetto: MOS2.EP122PR
C.U.P.: H13F12000690001
Titolo Progetto: lavori di ricostruzione immobili privati in classe di priorità "A" - PEU 4 Sp 1
Settore Progetto: OPERE E INFRASTRUTTURE SOCIALI - ABITATIVE - FABBRICATI RESIDENZIALI URBANI
Tipo Progetto: CONCESSIONE DI CONTRIBUTI AD ALTRI SOGGETTI (DIVERSI DA UNITA' PRODUTTIVE) - RISTRUTTURAZIONE

Versione del: 31/10/2013

Localizzazione:

Regione	Provincia	Comune
MOLISE	CAMPOBASSO	MONACILIONI

Coordinate di georeferenziazione:

Latitudine			Longitudine		
Gradi	Primi	Secondi	Gradi	Primi	Secondi
41	36	38,00	-14	48	28,00

Responsabili Progetto:

Ruolo	Soggetto	Responsabile	Indirizzo
Attuatore	comune di Monacilioni (CB)	Geom. Antonio Di Vita	Piazza Don Vincenzo Ambrosiano n.1
Programmatore	REGIONE MOLISE		

Stato Progetto: Attivo - Inserimento
Criticità Finanziaria:
Note:



2 - CRONOPROGRAMMA DEL PROGETTO

A. Fase disponibile alla data di approvazione/sottoscrizione dello strumento attuativo: Concessione finanziamento

B. Iter Procedurale: Aiuti a Individui

Attività	Data Inizio		Data Fine		Soggetto Competente	Note
	Prevista	Effettiva	Prevista	Effettiva		
Concessione finanziamento						
Esecuzione investimenti						
Chiusura intervento						

Altre Attività	Data Inizio		Data Fine		Soggetto Competente	Note
	Prevista	Effettiva	Prevista	Effettiva		

Approvazioni	Data Approvazione		Data Approvazione		Soggetto Competente	Note
	Prevista		Effettiva			

C. Sospensione Lavori:

Motivo	Data Inizio		Data Fine	
	Prevista	Effettiva	Prevista	Effettiva

D. Procedura di Aggiudicazione:

Gara	Attività	Data Prevista	Data Effettiva	Soggetto Competente	Note
------	----------	---------------	----------------	---------------------	------

- -



3 - PIANO ECONOMICO

Costo Complessivo (Euro): 249.769,86

Anno	Realizzato (Euro)	Da Realizzare (Euro)	Totale (Euro)
2012	122.484,35	0,00	122.484,35
2013	0,00	70.000,00	70.000,00
2014	0,00	57.285,51	57.285,51
Totali	122.484,35	127.285,51	249.769,86

Avanzamento Spese (%): 49,04

4 - PIANO FINANZIARIO

Totale Finanziamento (Euro): 251.773,57

Anno	Fonte	Descrizione della fonte / Estremi del provvedimento	Importo Finanziamento (Euro)	Proveniente da economia
2011	Stato Fondo Aree Sottoutilizzate	Legge.208/1998 - Delibera n.62/2011 - Infrastrutture strategiche interregionali e regionali	251.773,57	N

5 - AVANZAMENTO CONTABILE

A. Impegni Contrattualizzati

Importo Totale (Euro):

Data	Codice	Importo (Euro)	Note
------	--------	-------------------	------

B. Disposizioni di Pagamenti

Importo Totale (Euro):

Data	Codice	Importo (Euro)	Importo FAS (Euro)	Importo Ammesso (Euro)	Note
------	--------	-------------------	-----------------------	------------------------------	------

C. Economie

Importo Totale (Euro): 2.003,70





Anno	Tipo Finanziamento	Importo
2013	Stato Fondo Aree Sottoutilizzate	2.003,70

6 - AVANZAMENTO FISICO

A. Avanzamento Lavori:

Data	Progressivo	Descrizione	Importo (Euro)	Note
-------------	--------------------	--------------------	---------------------------	-------------

B. Indicatori di Realizzazione Fisica:

Descrizione indicatore (U.M.)	Valore Obiettivo	Valore Attuale	Valore Concluso	Valore Conseguito
Riduzione nei consumi energetici (TEP)	0,00			
Volume oggetto di intervento (mc)	0,00			

C. Indicatori Occupazionali:

Descrizione indicatore (U.M.)	Valore Obiettivo	Valore Attuale	Valore Concluso	Valore Conseguito
Occupazione creata/N. giornate (N)	0,00			
Occupazione creata (NUnità)	0,00			

D. Indicatori Opzionali:

Descrizione indicatore (U.M.)	Valore Obiettivo	Valore Attuale	Valore Concluso	Valore Conseguito
--------------------------------------	-------------------------	-----------------------	------------------------	--------------------------

E. Indicatori di Programma:

Descrizione indicatore (U.M.) - Programma	Valore Obiettivo	Valore Attuale	Valore Concluso	Valore Conseguito
--	-------------------------	-----------------------	------------------------	--------------------------

Note Metodologiche

❖ Nella sezione Coordinate di georeferenziazione i valori vanno espressi in gradi, primi e secondi del sistema sessagesimale.



[Handwritten signature]

Intesa: MOLISE
Strumento: Accordo di Programma Quadro - Immobili privati in classe di priorità "A"
Responsabile Strumento: Direttore Agenzia Regionale di Protezione Civile

1 - DATI IDENTIFICATIVI

Codice Progetto: MOS2.EP123PR
C.U.P.: H13F12000700001
Titolo Progetto: lavori di ricostruzione immobili privati in classe di priorità "A" - PEU 13 Sp 4
Settore Progetto: OPERE E INFRASTRUTTURE SOCIALI - ABITATIVE - FABBRICATI RESIDENZIALI URBANI
Tipo Progetto: CONCESSIONE DI CONTRIBUTI AD ALTRI SOGGETTI (DIVERSI DA UNITA' PRODUTTIVE) - RISTRUTTURAZIONE

Versione del: 31/10/2013

Localizzazione:

Regione	Provincia	Comune
MOLISE	CAMPOBASSO	MONACILIONI

Coordinate di georeferenziazione:

Latitudine			Longitudine		
Gradi	Primi	Secondi	Gradi	Primi	Secondi
41	36	37,00	-14	48	30,00

Responsabili Progetto:

Ruolo	Soggetto	Responsabile	Indirizzo
Attuatore	comune di Monacilioni (CB)	Geom. Antonio Di Vita	Piazza Don Vincenzo Ambrosiano n.1
Programmatore	REGIONE MOLISE		

Stato Progetto: Attivo - Inserimento

Criticità Finanziaria:

Note:



2 - CRONOPROGRAMMA DEL PROGETTO

A. Fase disponibile alla data di approvazione/sottoscrizione dello strumento attuativo: Concessione finanziamento

B. Iter Procedurale: Aiuti a Individui

Attività	Data Inizio		Data Fine		Soggetto Competente	Note
	Prevista	Effettiva	Prevista	Effettiva		
Concessione finanziamento						
Esecuzione investimenti						
Chiusura intervento						

Altre Attività	Data Inizio		Data Fine		Soggetto Competente	Note
	Prevista	Effettiva	Previsita	Effettiva		

Approvazioni	Data Approvazione		Data Approvazione		Soggetto Competente	Note
	Prevista		Effettiva			

C. Sospensione Lavori:

Motivo	Data Inizio		Data Fine	
	Prevista	Effettiva	Prevista	Effettiva

D. Procedura di Aggiudicazione:

Gara	Attività	Data Prevista	Data Effettiva	Soggetto Competente	Note
-	-				



a
m

3 - PIANO ECONOMICO

Costo Complessivo (Euro): 423.015,08

Anno	Realizzato (Euro)	Da Realizzare (Euro)	Totale (Euro)
2012	168.124,00	0,00	168.124,00
2013	0,00	150.000,00	150.000,00
2014	0,00	104.891,08	104.891,08
Totali	168.124,00	254.891,08	423.015,08

Avanzamento Spese (%): 39,74

4 - PIANO FINANZIARIO

Totale Finanziamento (Euro): 423.015,08

Anno	Fonte	Descrizione della fonte / Estremi del provvedimento	Importo Finanziamento (Euro)	Proveniente da economia
2011	Stato Fondo Aree Sottoutilizzate	Legge.208/1998 - Delibera n.62/2011 - Infrastrutture strategiche interregionali e regionali	423.015,08	N

5 - AVANZAMENTO CONTABILE

A. Impegni Contrattualizzati

Importo Totale (Euro):

Data	Codice	Importo (Euro)	Note
------	--------	-------------------	------

B. Disposizioni di Pagamenti

Importo Totale (Euro):

Data	Codice	Importo (Euro)	Importo FAS (Euro)	Importo Ammesso (Euro)	Note
------	--------	-------------------	-----------------------	------------------------------	------

C. Economie

Importo Totale (Euro):



Anno Tipo Finanziamento

Importo

6 - AVANZAMENTO FISICO

A. Avanzamento Lavori:

Data	Progressivo	Descrizione	Importo (Euro)	Note
------	-------------	-------------	-------------------	------

B. Indicatori di Realizzazione Fisica:

Descrizione indicatore (U.M.)	Valore Obiettivo	Valore Attuale	Valore Concluso	Valore Conseguito
Riduzione nei consumi energetici (TEP)	0,00			
Volume oggetto di intervento (mc)	0,00			

C. Indicatori Occupazionali:

Descrizione indicatore (U.M.)	Valore Obiettivo	Valore Attuale	Valore Concluso	Valore Conseguito
Occupazione creata/N. giornate (N)	0,00			
Occupazione creata (NUnità)	0,00			

D. Indicatori Opzionali:

Descrizione indicatore (U.M.)	Valore Obiettivo	Valore Attuale	Valore Concluso	Valore Conseguito
-------------------------------	------------------	----------------	-----------------	-------------------

E. Indicatori di Programma:

Descrizione indicatore (U.M.) - Programma	Valore Obiettivo	Valore Attuale	Valore Concluso	Valore Conseguito
---	------------------	----------------	-----------------	-------------------

Note Metodologiche

❖ Nella sezione Coordinate di georeferenziazione i valori vanno espressi in gradi, primi e secondi del sistema sessagesimale.



Intesa: MOLISE
Strumento: Accordo di Programma Quadro - Immobili privati in classe di priorità "A"
Responsabile Strumento: Direttore Agenzia Regionale di Protezione Civile

1 - DATI IDENTIFICATIVI

Codice Progetto: MOS2.EP124PR
C.U.P.: H13F12000710001
Titolo Progetto: lavori di ricostruzione immobili privati in classe di priorità "A" - PEU 14 Sp 1
Settore Progetto: OPERE E INFRASTRUTTURE SOCIALI - ABITATIVE - FABBRICATI RESIDENZIALI URBANI
Tipo Progetto: CONCESSIONE DI CONTRIBUTI AD ALTRI SOGGETTI (DIVERSI DA UNITA' PRODUTTIVE) - RISTRUTTURAZIONE

Versione del: 31/10/2013

Localizzazione:

Regione	Provincia	Comune
MOLISE	CAMPOBASSO	MONACILIONI

Coordinate di georeferenziazione:

Latitudine			Longitudine		
Gradi	Primi	Secondi	Gradi	Primi	Secondi
41	36	34,00	-14	48	32,00


Responsabili Progetto:

Ruolo	Soggetto	Responsabile	Indirizzo
Attuatore	comune di Monacilioni (CB)	Geom. Antonio Di Vita	Piazza Don Vincenzo Ambrosiano n.1
Programmatore	REGIONE MOLISE		

Stato Progetto: Attivo - Inserimento

Criticità Finanziaria:

Note:





2 - CRONOPROGRAMMA DEL PROGETTO

A. Fase disponibile alla data di approvazione/sottoscrizione dello strumento attuativo:

Concessione finanziamento

B. Iter Procedurale: Aiuti a Individui

Attività	Data Inizio		Data Fine		Soggetto Competente	Note
	Prevista	Effettiva	Prevista	Effettiva		
Concessione finanziamento						
Esecuzione investimenti						
Chiusura intervento						

Altre Attività	Data Inizio		Data Fine		Soggetto Competente	Note
	Prevista	Effettiva	Prevista	Effettiva		

Approvazioni	Data Approvazione		Data Approvazione		Soggetto Competente	Note
	Prevista		Effettiva			

C. Sospensione Lavori:

Motivo	Data Inizio		Data Fine	
	Prevista	Effettiva	Prevista	Effettiva

D. Procedura di Aggiudicazione:

Gara	Attività	Data Prevista	Data Effettiva	Soggetto Competente	Note
------	----------	---------------	----------------	---------------------	------

-

-





3 - PIANO ECONOMICO

Costo Complessivo (Euro): 102.788,93

Anno	Realizzato (Euro)	Da Realizzare (Euro)	Totale (Euro)
2012	63.524,96	0,00	63.524,96
2013	0,00	39.263,97	39.263,97
Totali	63.524,96	39.263,97	102.788,93

Avanzamento Spese (%): 61,80

4 - PIANO FINANZIARIO

Totale Finanziamento (Euro): 102.788,93

Anno	Fonte	Descrizione della fonte / Estremi del provvedimento	Importo Finanziamento (Euro)	Proveniente da economia
2011	Stato Fondo Aree Sottoutilizzate	Legge.208/1998 - Delibera n.62/2011 - Infrastrutture strategiche interregionali e regionali	102.788,93	N

5 - AVANZAMENTO CONTABILE

A. Impegni Contrattualizzati

Importo Totale (Euro):

Data	Codice	Importo (Euro)	Note
------	--------	-------------------	------

B. Disposizioni di Pagamenti

Importo Totale (Euro):

Data	Codice	Importo (Euro)	Importo FAS (Euro)	Importo Ammesso (Euro)	Note
------	--------	-------------------	-----------------------	------------------------------	------

C. Economie

Importo Totale (Euro):

Anno	Tipo Finanziamento	Importo
------	--------------------	---------

6 - AVANZAMENTO FISICO

A. Avanzamento Lavori:

Data	Progressivo	Descrizione	Importo (Euro)	Note
------	-------------	-------------	-------------------	------

B. Indicatori di Realizzazione Fisica:

Descrizione indicatore (U.M.)	Valore Obiettivo	Valore Attuale	Valore Concluso	Valore Conseguito
Riduzione nei consumi energetici (TEP)	0,00			
Volume oggetto di intervento (mc)	0,00			

C. Indicatori Occupazionali:

Descrizione indicatore (U.M.)	Valore Obiettivo	Valore Attuale	Valore Concluso	Valore Conseguito
Occupazione creata/N. giornate (N)	0,00			
Occupazione creata (NUnità)	0,00			

D. Indicatori Opzionali:

Descrizione indicatore (U.M.)	Valore Obiettivo	Valore Attuale	Valore Concluso	Valore Conseguito
-------------------------------	------------------	----------------	-----------------	-------------------

E. Indicatori di Programma:

Descrizione indicatore (U.M.) - Programma	Valore Obiettivo	Valore Attuale	Valore Concluso	Valore Conseguito
---	------------------	----------------	-----------------	-------------------

Note Metodologiche

❖ Nella sezione Coordinate di georeferenziazione i valori vanno espressi in gradi, primi e secondi del sistema sessagesimale.



Intesa: MOLISE
Strumento: Accordo di Programma Quadro - Immobili privati in classe di priorità "A"
Responsabile Strumento: Direttore Agenzia Regionale di Protezione Civile

1 - DATI IDENTIFICATIVI

Codice Progetto: MOS2.EP125PR
C.U.P.: H13F12000720001
Titolo Progetto: lavori di ricostruzione immobili privati in classe di priorità "A" - PEU 15 Sp 1
Settore Progetto: OPERE E INFRASTRUTTURE SOCIALI - ABITATIVE - FABBRICATI RESIDENZIALI URBANI
Tipo Progetto: CONCESSIONE DI CONTRIBUTI AD ALTRI SOGGETTI (DIVERSI DA UNITA' PRODUTTIVE) - RISTRUTTURAZIONE

Versione del: 31/10/2013

Localizzazione:

Regione	Provincia	Comune
MOLISE	CAMPOBASSO	MONACILIONI

Coordinate di georeferenziazione:

Latitudine			Longitudine		
Gradi	Primi	Secondi	Gradi	Primi	Secondi
41	36	34,00	-14	48	31,00


Responsabili Progetto:

Ruolo	Soggetto	Responsabile	Indirizzo
Attuatore	comune di Monacilioni (CB)	Geom. Donato Rosario Cocco	Piazza Don Vincenzo Ambrosiano n.1
Programmatore	REGIONE MOLISE		

Stato Progetto: Attivo - Inserimento

Criticità Finanziaria:

Note:



2 - CRONOPROGRAMMA DEL PROGETTO

A. Fase disponibile alla data di approvazione/sottoscrizione dello strumento attuativo: Concessione finanziamento

B. Iter Procedurale: Aiuti a Individui

Attività	Data Inizio		Data Fine		Soggetto Competente	Note
	Prevista	Effettiva	Prevista	Effettiva		
Concessione finanziamento						
Esecuzione investimenti						
Chiusura intervento						

Altre Attività	Data Inizio		Data Fine		Soggetto Competente	Note
	Prevista	Effettiva	Previsita	Effettiva		

Approvazioni	Data Approvazione		Data Approvazione		Soggetto Competente	Note
	Prevista		Effettiva			

C. Sospensione Lavori:

Motivo	Data Inizio		Data Fine	
	Prevista	Effettiva	Prevista	Effettiva

D. Procedura di Aggiudicazione:

Gara	Attività	Data Prevista	Data Effettiva	Soggetto Competente	Note
------	----------	---------------	----------------	---------------------	------

-

-



3 - PIANO ECONOMICO

Costo Complessivo (Euro): 347.395,96

Anno	Realizzato (Euro)	Da Realizzare (Euro)	Totale (Euro)
2012	167.023,32	0,00	167.023,32
2013	0,00	150.000,00	150.000,00
2014	0,00	30.372,64	30.372,64
Totali	167.023,32	180.372,64	347.395,96

Avanzamento Spese (%): 48,08

4 - PIANO FINANZIARIO

Totale Finanziamento (Euro): 348.644,54

Anno	Fonte	Descrizione della fonte / Estremi del provvedimento	Importo Finanziamento (Euro)	Proveniente da economia
2011	Stato Fondo Aree Sottoutilizzate	Legge.208/1998 - Delibera n.62/2011 - Infrastrutture strategiche interregionali e regionali	348.644,54	N

5 - AVANZAMENTO CONTABILE

A. Impegni Contrattualizzati

Importo Totale (Euro):

Data	Codice	Importo (Euro)	Note
------	--------	-------------------	------

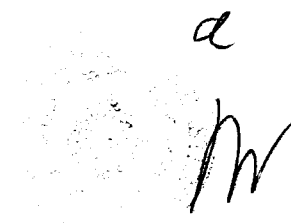
B. Disposizioni di Pagamenti

Importo Totale (Euro):

Data	Codice	Importo (Euro)	Importo FAS (Euro)	Importo Ammesso (Euro)	Note
------	--------	-------------------	-----------------------	------------------------------	------

C. Economie

Importo Totale (Euro): 1.248,58



Anno	Tipo Finanziamento	Importo
2013	Stato Fondo Aree Sottoutilizzate	1.248,58

6 - AVANZAMENTO FISICO

A. Avanzamento Lavori:

Data	Progressivo	Descrizione	Importo (Euro)	Note
------	-------------	-------------	-------------------	------

B. Indicatori di Realizzazione Fisica:

Descrizione indicatore (U.M.)	Valore Obiettivo	Valore Attuale	Valore Concluso	Valore Conseguito
Riduzione nei consumi energetici (TEP)	0,00			
Volume oggetto di intervento (mc)	0,00			

C. Indicatori Occupazionali:

Descrizione indicatore (U.M.)	Valore Obiettivo	Valore Attuale	Valore Concluso	Valore Conseguito
Occupazione creata/N. giornate (N)	0,00			
Occupazione creata (NUnità)	0,00			

D. Indicatori Opzionali:

Descrizione indicatore (U.M.)	Valore Obiettivo	Valore Attuale	Valore Concluso	Valore Conseguito
-------------------------------	------------------	----------------	-----------------	-------------------

E. Indicatori di Programma:

Descrizione indicatore (U.M.) - Programma	Valore Obiettivo	Valore Attuale	Valore Concluso	Valore Conseguito
---	------------------	----------------	-----------------	-------------------

Note Metodologiche

❖ Nella sezione Coordinate di georeferenziazione i valori vanno espressi in gradi, primi e secondi del sistema sessagesimale.



Intesa: MOLISE
Strumento: Accordo di Programma Quadro - Immobili privati in classe di priorità "A"
Responsabile Strumento: Direttore Agenzia Regionale di Protezione Civile

1 - DATI IDENTIFICATIVI

Codice Progetto: MOS2.EP126PR
C.U.P.: H13F12000730001
Titolo Progetto: lavori di ricostruzione immobili privati in classe di priorità "A" - PEU 15 Sp 2
Settore Progetto: OPERE E INFRASTRUTTURE SOCIALI - ABITATIVE - FABBRICATI RESIDENZIALI URBANI
Tipo Progetto: CONCESSIONE DI CONTRIBUTI AD ALTRI SOGGETTI (DIVERSI DA UNITA' PRODUTTIVE) - RISTRUTTURAZIONE
Localizzazione:

Versione del: 31/10/2013

Regione	Provincia	Comune
MOLISE	CAMPOBASSO	MONACILIONI

Coordinate di georeferenziazione:

Latitudine			Longitudine		
Gradi	Primi	Secondi	Gradi	Primi	Secondi
41	36	35,00	-14	48	31,00

Responsabili Progetto:

Ruolo	Soggetto	Responsabile	Indirizzo
Attuatore	comune di Monacilioni (CB)	Geom. Antonio Di Vita	Piazza Don Vincenzo Ambrosiano n.1
Programmatore	REGIONE MOLISE		

Stato Progetto: Attivo - Inserimento
Criticità Finanziaria:
Note:



2 - CRONOPROGRAMMA DEL PROGETTO

A. Fase disponibile alla data di approvazione/sottoscrizione dello strumento attuativo: Concessione finanziamento

B. Iter Procedurale: Aiuti a Individui

Attività	Data Inizio		Data Fine		Soggetto Competente	Note
	Prevista	Effettiva	Prevista	Effettiva		
Concessione finanziamento						
Esecuzione investimenti						
Chiusura intervento						

Altre Attività	Data Inizio		Data Fine		Soggetto Competente	Note
	Prevista	Effettiva	Previsita	Effettiva		

Approvazioni	Data Approvazione		Data Approvazione		Soggetto Competente	Note
	Prevista		Effettiva			

C. Sospensione Lavori:

Motivo	Data Inizio		Data Fine	
	Prevista	Effettiva	Prevista	Effettiva

D. Procedura di Aggiudicazione:

Gara	Attività	Data Prevista	Data Effettiva	Soggetto Competente	Note
-	-				





3 - PIANO ECONOMICO

Costo Complessivo (Euro): 410.274,58

Anno	Realizzato (Euro)	Da Realizzare (Euro)	Totale (Euro)
2012	222.983,57	0,00	222.983,57
2013	0,00	100.000,00	100.000,00
2014	0,00	87.291,01	87.291,01
Totali	222.983,57	187.291,01	410.274,58

Avanzamento Spese (%): 54,35

4 - PIANO FINANZIARIO

Totale Finanziamento (Euro): 411.584,80

Anno	Fonte	Descrizione della fonte / Estremi del provvedimento	Importo Finanziamento (Euro)	Proveniente da economia
2011	Stato Fondo Aree Sottoutilizzate	Legge.208/1998 - Delibera n.62/2011 - Infrastrutture strategiche interregionali e regionali	411.584,80	N

5 - AVANZAMENTO CONTABILE

A. Impegni Contrattualizzati

Importo Totale (Euro):

Data	Codice	Importo (Euro)	Note
------	--------	-------------------	------

B. Disposizioni di Pagamenti

Importo Totale (Euro):

Data	Codice	Importo (Euro)	Importo FAS (Euro)	Importo Ammesso (Euro)	Note
------	--------	-------------------	-----------------------	------------------------------	------

C. Economie

Importo Totale (Euro): 1.310,21

Handwritten signature and stamp



Anno 2013
Tipo Finanziamento
Stato Fondo Aree Sottoutilizzate

Importo
1.310,21

6 - AVANZAMENTO FISICO

A. Avanzamento Lavori:

Data	Progressivo	Descrizione	Importo (Euro)	Note
------	-------------	-------------	-------------------	------

B. Indicatori di Realizzazione Fisica:

Descrizione indicatore (U.M.)	Valore Obiettivo	Valore Attuale	Valore Concluso	Valore Conseguito
Riduzione nei consumi energetici (TEP)	0,00			
Volume oggetto di intervento (mc)	0,00			

C. Indicatori Occupazionali:

Descrizione indicatore (U.M.)	Valore Obiettivo	Valore Attuale	Valore Concluso	Valore Conseguito
Occupazione creata/N. giornate (N)	0,00			
Occupazione creata (NUnità)	0,00			

D. Indicatori Opzionali:

Descrizione indicatore (U.M.)	Valore Obiettivo	Valore Attuale	Valore Concluso	Valore Conseguito
-------------------------------	------------------	----------------	-----------------	-------------------

E. Indicatori di Programma:

Descrizione indicatore (U.M.) - Programma	Valore Obiettivo	Valore Attuale	Valore Concluso	Valore Conseguito
---	------------------	----------------	-----------------	-------------------

Note Metodologiche

❖ Nella sezione Coordinate di georeferenziazione i valori vanno espressi in gradi, primi e secondi del sistema sessagesimale.



Intesa: MOLISE
Strumento: Accordo di Programma Quadro - Immobili privati in classe di priorità "A"
Responsabile Strumento: Direttore Agenzia Regionale di Protezione Civile

1 - DATI IDENTIFICATIVI

Codice Progetto: MOS2.EP127PR
C.U.P.: H13F12000740001
Titolo Progetto: lavori di ricostruzione immobili privati in classe di priorità "A" - PEU 1 Sp 1
Settore Progetto: OPERE E INFRASTRUTTURE SOCIALI - ABITATIVE - FABBRICATI RESIDENZIALI URBANI
Tipo Progetto: CONCESSIONE DI CONTRIBUTI AD ALTRI SOGGETTI (DIVERSI DA UNITA' PRODUTTIVE) - RISTRUTTURAZIONE

Versione del: 31/10/2013

Localizzazione:

Regione	Provincia	Comune
MOLISE	CAMPOBASSO	MONACILIONI

Coordinate di georeferenziazione:

Latitudine			Longitudine		
Gradi	Primi	Secondi	Gradi	Primi	Secondi
41	36	40,00	-14	48	26,00

Responsabili Progetto:

Ruolo	Soggetto	Responsabile	Indirizzo
Attuatore	comune di Monacilioni (CB)	Geom. Antonio Di Vita	Piazza Don Vincenzo Ambrosiano n.1
Programmatore	REGIONE MOLISE		

Stato Progetto: Attivo - Inserimento

Criticità Finanziaria:

Note:





2 - CRONOPROGRAMMA DEL PROGETTO

A. Fase disponibile alla data di approvazione/sottoscrizione dello strumento attuativo:

Concessione finanziamento

B. Iter Procedurale: Aiuti a Individui

Attività	Data Inizio		Data Fine		Soggetto Competente	Note
	Prevista	Effettiva	Prevista	Effettiva		
Concessione finanziamento						
Esecuzione investimenti						
Chiusura intervento						

Altre Attività	Data Inizio		Data Fine		Soggetto Competente	Note
	Prevista	Effettiva	Previsita	Effettiva		

Approvazioni	Data Approvazione		Data Approvazione		Soggetto Competente	Note
	Prevista		Effettiva			

C. Sospensione Lavori:

Motivo	Data Inizio		Data Fine	
	Prevista	Effettiva	Prevista	Effettiva

D. Procedura di Aggiudicazione:

Gara	Attività	Data Prevista	Data Effettiva	Soggetto Competente	Note
------	----------	---------------	----------------	---------------------	------

-

-

3 - PIANO ECONOMICO

Costo Complessivo (Euro): 116.805,56

Anno	Realizzato (Euro)	Da Realizzare (Euro)	Totale (Euro)
2012	0,00	0,00	0,00
2013	22.111,50	50.000,00	72.111,50
2014	0,00	44.694,06	44.694,06
Totali	22.111,50	94.694,06	116.805,56

Avanzamento Spese (%): 18,93

4 - PIANO FINANZIARIO

Totale Finanziamento (Euro): 116.805,56

Anno	Fonte	Descrizione della fonte / Estremi del provvedimento	Importo Finanziamento (Euro)	Proveniente da economia
2011	Stato Fondo Aree Sottoutilizzate	Legge.208/1998 - Delibera n.62/2011 - Infrastrutture strategiche interregionali e regionali	116.805,56	N

5 - AVANZAMENTO CONTABILE

A. Impegni Contrattualizzati

Importo Totale (Euro):

Data	Codice	Importo (Euro)	Note
------	--------	-------------------	------

B. Disposizioni di Pagamenti

Importo Totale (Euro):

Data	Codice	Importo (Euro)	Importo FAS (Euro)	Importo Ammesso (Euro)	Note
------	--------	-------------------	-----------------------	------------------------------	------

C. Economie

Importo Totale (Euro):



Anno Tipo Finanziamento Importo

6 - AVANZAMENTO FISICO

A. Avanzamento Lavori:

Data	Progressivo	Descrizione	Importo (Euro)	Note
------	-------------	-------------	-------------------	------

B. Indicatori di Realizzazione Fisica:

Descrizione indicatore (U.M.)	Valore Obiettivo	Valore Attuale	Valore Concluso	Valore Conseguito
Riduzione nei consumi energetici (TEP)	0,00			
Volume oggetto di intervento (mc)	0,00			

C. Indicatori Occupazionali:

Descrizione indicatore (U.M.)	Valore Obiettivo	Valore Attuale	Valore Concluso	Valore Conseguito
Occupazione creata/N. giornate (N)	0,00			
Occupazione creata (NUnità)	0,00			

D. Indicatori Opzionali:

Descrizione indicatore (U.M.)	Valore Obiettivo	Valore Attuale	Valore Concluso	Valore Conseguito
-------------------------------	------------------	----------------	-----------------	-------------------

E. Indicatori di Programma:

Descrizione indicatore (U.M.) - Programma	Valore Obiettivo	Valore Attuale	Valore Concluso	Valore Conseguito
---	------------------	----------------	-----------------	-------------------

Note Metodologiche

❖ Nella sezione Coordinate di georeferenziazione i valori vanno espressi in gradi, primi e secondi del sistema sessagesimale.



Intesa: MOLISE
Strumento: Accordo di Programma Quadro - Immobili privati in classe di priorità "A"
Responsabile Strumento: Direttore Agenzia Regionale di Protezione Civile

1 - DATI IDENTIFICATIVI

Codice Progetto: MOS2.EP128PR
C.U.P.: H13F12000750002
Titolo Progetto: lavori di ricostruzione immobili privati in classe di priorità "A" - PEU 6 Sp 1
Settore Progetto: OPERE E INFRASTRUTTURE SOCIALI - ABITATIVE - FABBRICATI RESIDENZIALI URBANI
Tipo Progetto: CONCESSIONE DI CONTRIBUTI AD ALTRI SOGGETTI (DIVERSI DA UNITA' PRODUTTIVE) - RISTRUTTURAZIONE

Versione del: 31/10/2013

Localizzazione:

Regione	Provincia	Comune
MOLISE	CAMPOBASSO	MONACILIONI

Coordinate di georeferenziazione:

Latitudine			Longitudine		
Gradi	Primi	Secondi	Gradi	Primi	Secondi
41	36	38,00	-14	48	29,00

Responsabili Progetto:

Ruolo	Soggetto	Responsabile	Indirizzo
Attuatore	comune di Monacilioni (CB)	Geom. Antonio Di Vita	Piazza Don Vincenzo Ambrosiano n.1
Programmatore	REGIONE MOLISE		

Stato Progetto: Attivo - Inserimento

Criticità Finanziaria:

Note:





2 - CRONOPROGRAMMA DEL PROGETTO

A. Fase disponibile alla data di approvazione/sottoscrizione dello strumento attuativo: Concessione finanziamento

B. Iter Procedurale: Aiuti a Individui

Attività	Data Inizio		Data Fine		Soggetto Competente	Note
	Prevista	Effettiva	Prevista	Effettiva		
Concessione finanziamento						
Esecuzione investimenti						
Chiusura intervento						

Altre Attività	Data Inizio		Data Fine		Soggetto Competente	Note
	Prevista	Effettiva	Previsita	Effettiva		

Approvazioni	Data Approvazione		Data Approvazione		Soggetto Competente	Note
	Prevista		Effettiva			

C. Sospensione Lavori:

Motivo	Data Inizio		Data Fine	
	Prevista	Effettiva	Prevista	Effettiva

D. Procedura di Aggiudicazione:

Gara	Attività	Data Prevista	Data Effettiva	Soggetto Competente	Note
------	----------	---------------	----------------	---------------------	------

-

-

3 - PIANO ECONOMICO

Costo Complessivo (Euro): 401.835,32

Anno	Realizzato (Euro)	Da Realizzare (Euro)	Totale (Euro)
2013	0,00	120.000,00	120.000,00
2014	0,00	180.000,00	180.000,00
2015	0,00	101.835,32	101.835,32
Totali	0,00	401.835,32	401.835,32

Avanzamento Spese (%): 0,00

4 - PIANO FINANZIARIO

Totale Finanziamento (Euro): 401.835,32

Anno	Fonte	Descrizione della fonte / Estremi del provvedimento	Importo Finanziamento (Euro)	Proveniente da economia
2011	Stato Fondo Aree Sottoutilizzate	Legge.208/1998 - Delibera n.62/2011 - Infrastrutture strategiche interregionali e regionali	401.835,32	N

5 - AVANZAMENTO CONTABILE

A. Impegni Contrattualizzati

Importo Totale (Euro):

Data	Codice	Importo (Euro)	Note
------	--------	-------------------	------

B. Disposizioni di Pagamenti

Importo Totale (Euro):

Data	Codice	Importo (Euro)	Importo FAS (Euro)	Importo Ammesso (Euro)	Note
------	--------	-------------------	-----------------------	------------------------------	------

C. Economie

Importo Totale (Euro):



a
NW

Anno Tipo Finanziamento Importo

6 - AVANZAMENTO FISICO

A. Avanzamento Lavori:

Data	Progressivo	Descrizione	Importo (Euro)	Note
------	-------------	-------------	-------------------	------

B. Indicatori di Realizzazione Fisica:

Descrizione indicatore (U.M.)	Valore Obiettivo	Valore Attuale	Valore Concluso	Valore Conseguito
Riduzione nei consumi energetici (TEP)	0,00			
Volume oggetto di intervento (mc)	0,00			

C. Indicatori Occupazionali:

Descrizione indicatore (U.M.)	Valore Obiettivo	Valore Attuale	Valore Concluso	Valore Conseguito
Occupazione creata/N. giornate (N)	0,00			
Occupazione creata (NUnità)	0,00			

D. Indicatori Opzionali:

Descrizione indicatore (U.M.)	Valore Obiettivo	Valore Attuale	Valore Concluso	Valore Conseguito
-------------------------------	------------------	----------------	-----------------	-------------------

E. Indicatori di Programma:

Descrizione indicatore (U.M.) - Programma	Valore Obiettivo	Valore Attuale	Valore Concluso	Valore Conseguito
---	------------------	----------------	-----------------	-------------------

Note Metodologiche

❖ Nella sezione Coordinate di georeferenziazione i valori vanno espressi in gradi, primi e secondi del sistema sessagesimale.



Intesa: MOLISE
Strumento: Accordo di Programma Quadro - Immobili privati in classe di priorità "A"
Responsabile Strumento: Direttore Agenzia Regionale di Protezione Civile

1 - DATI IDENTIFICATIVI

Codice Progetto: MOS2.EP129PR
C.U.P.: H13F12000760001
Titolo Progetto: lavori di ricostruzione immobili privati in classe di priorità "A" - PEU 13 Sp 6
Settore Progetto: OPERE E INFRASTRUTTURE SOCIALI - ABITATIVE - FABBRICATI RESIDENZIALI URBANI
Tipo Progetto: CONCESSIONE DI CONTRIBUTI AD ALTRI SOGGETTI (DIVERSI DA UNITA' PRODUTTIVE) - RISTRUTTURAZIONE

Versione del: 31/10/2013

Localizzazione:

Regione	Provincia	Comune
MOLISE	CAMPOBASSO	MONACILIONI


Coordinate di georeferenziazione:

Latitudine			Longitudine		
Gradi	Primi	Secondi	Gradi	Primi	Secondi
41	36	35,00	-14	48	30,00

Responsabili Progetto:

Ruolo	Soggetto	Responsabile	Indirizzo
Attuatore	comune di Monacilioni (CB)	Geom. Antonio Di Vita	Piazza Don Vincenzo Ambrosiano n.1
Programmatore	REGIONE MOLISE		

Stato Progetto: Attivo - Inserimento
Criticità Finanziaria:
Note:



2 - CRONOPROGRAMMA DEL PROGETTO

A. Fase disponibile alla data di approvazione/sottoscrizione dello strumento attuativo: Concessione finanziamento

B. Iter Procedurale: Aiuti a Individui

Attività	Data Inizio		Data Fine		Soggetto Competente	Note
	Prevista	Effettiva	Prevista	Effettiva		
Concessione finanziamento						
Esecuzione investimenti						
Chiusura intervento						

Altre Attività	Data Inizio		Data Fine		Soggetto Competente	Note
	Prevista	Effettiva	Prevista	Effettiva		

Approvazioni	Data Approvazione		Data Approvazione		Soggetto Competente	Note
	Prevista		Effettiva			

C. Sospensione Lavori:

Motivo	Data Inizio		Data Fine	
	Prevista	Effettiva	Prevista	Effettiva

D. Procedura di Aggiudicazione:

Gara	Attività	Data Prevista	Data Effettiva	Soggetto Competente	Note
------	----------	---------------	----------------	---------------------	------

-

-



Handwritten signature



3 - PIANO ECONOMICO

Costo Complessivo (Euro): 356.890,16

Anno	Realizzato (Euro)	Da Realizzare (Euro)	Totale (Euro)
2012	145.210,00	0,00	145.210,00
2013	0,00	150.000,00	150.000,00
2014	0,00	61.680,16	61.680,16
Totali	145.210,00	211.680,16	356.890,16

Avanzamento Spese (%): 40,69

4 - PIANO FINANZIARIO

Totale Finanziamento (Euro): 356.890,16

Anno	Fonte	Descrizione della fonte / Estremi del provvedimento	Importo Finanziamento (Euro)	Proveniente da economia
2011	Stato Fondo Aree Sottoutilizzate	Legge.208/1998 - Delibera n.62/2011 - Infrastrutture strategiche interregionali e regionali	356.890,16	N

5 - AVANZAMENTO CONTABILE

A. Impegni Contrattualizzati

Importo Totale (Euro):

Data	Codice	Importo (Euro)	Note
------	--------	-------------------	------

B. Disposizioni di Pagamenti

Importo Totale (Euro):

Data	Codice	Importo (Euro)	Importo FAS (Euro)	Importo Ammessso (Euro)	Note
------	--------	-------------------	-----------------------	-------------------------------	------

C. Economie

Importo Totale (Euro):



Anno Tipo Finanziamento

Importo

6 - AVANZAMENTO FISICO

A. Avanzamento Lavori:

Data	Progressivo	Descrizione	Importo (Euro)	Note
------	-------------	-------------	-------------------	------

B. Indicatori di Realizzazione Fisica:

Descrizione indicatore (U.M.)	Valore Obiettivo	Valore Attuale	Valore Concluso	Valore Conseguito
Riduzione nei consumi energetici (TEP)	0,00			
Volume oggetto di intervento (mc)	0,00			

C. Indicatori Occupazionali:

Descrizione indicatore (U.M.)	Valore Obiettivo	Valore Attuale	Valore Concluso	Valore Conseguito
Occupazione creata/N. giornate (N)	0,00			
Occupazione creata (NUnità)	0,00			

D. Indicatori Opzionali:


Descrizione indicatore (U.M.)	Valore Obiettivo	Valore Attuale	Valore Concluso	Valore Conseguito
-------------------------------	------------------	----------------	-----------------	-------------------

E. Indicatori di Programma:

Descrizione indicatore (U.M.) - Programma	Valore Obiettivo	Valore Attuale	Valore Concluso	Valore Conseguito
---	------------------	----------------	-----------------	-------------------

Note Metodologiche

❖ Nella sezione Coordinate di georeferenziazione i valori vanno espressi in gradi, primi e secondi del sistema sessagesimale.



Intesa: MOLISE
Strumento: Accordo di Programma Quadro - Immobili privati in classe di priorità "A"
Responsabile Strumento: Direttore Agenzia Regionale di Protezione Civile

1 - DATI IDENTIFICATIVI

Codice Progetto: MOS2.EP130PU
C.U.P.: E83F11000170002
Titolo Progetto: lavori di ricostruzione immobili privati in classe di priorità "A" - PEU 24 Sp 4
Settore Progetto: OPERE E INFRASTRUTTURE SOCIALI - ABITATIVE - RICOSTRUZIONI PER CALAMITA' NATURALI
Tipo Progetto: REALIZZAZIONE DI LAVORI PUBBLICI (OPERE ED IMPIANTISTICA) - RISTRUTTURAZIONE
Localizzazione:

Versione del: 31/10/2013

Regione	Provincia	Comune
MOLISE	CAMPOBASSO	PROVIDENTI

Coordinate di georeferenziazione:

Latitudine			Longitudine		
Gradi	Primi	Secondi	Gradi	Primi	Secondi
41	43	5,00	-14	49	34,00

Responsabili Progetto:

Ruolo	Soggetto	Responsabile	Indirizzo
Attuatore	Comune di Provvidenti (CB)	Geom. Domenico Iorio	Piazza Umberto I° n. 9 86040 Provvidenti
Programmatore	REGIONE MOLISE		

Stato Progetto: Attivo - Inserimento
Criticità Finanziaria:
Note:



2 - CRONOPROGRAMMA DEL PROGETTO

A. Fase disponibile alla data di approvazione/sottoscrizione dello strumento attuativo: Studio di fattibilità

B. Iter Procedurale: Realizzazione OOPP

Attività	Data Inizio		Data Fine		Soggetto Competente	Note
	Prevista	Effettiva	Prevista	Effettiva		
Studio di fattibilità						
Progettazione Preliminare						
Progettazione Definitiva						
Progettazione Esecutiva						
Esecuzione Lavori						
Collaudo						
Chiusura Intervento						
Funzionalità						

Altre Attività	Data Inizio		Data Fine		Soggetto Competente	Note
	Prevista	Effettiva	Previsita	Effettiva		

Approvazioni	Data Approvazione		Data Approvazione		Soggetto Competente	Note
	Prevista	Effettiva	Prevista	Effettiva		

C. Sospensione Lavori:

Motivo	Data Inizio		Data Fine	
	Prevista	Effettiva	Prevista	Effettiva

D. Procedura di Aggiudicazione:

Gara	Attività	Data Prevista	Data Effettiva	Soggetto Competente	Note
------	----------	---------------	----------------	---------------------	------

-

-

Q



3 - PIANO ECONOMICO

Costo Complessivo (Euro): 76.076,11

Anno	Realizzato (Euro)	Da Realizzare (Euro)	Totale (Euro)
2013	3.500,00	71.576,11	75.076,11
2014	0,00	1.000,00	1.000,00
Totali	3.500,00	72.576,11	76.076,11

Avanzamento Spese (%): 4,60

4 - PIANO FINANZIARIO

Totale Finanziamento (Euro): 76.076,11

Anno	Fonte	Descrizione della fonte / Estremi del provvedimento	Importo Finanziamento (Euro)	Proveniente da economia
2011	Stato Fondo Aree Sottoutilizzate	Legge.208/1998 - Delibera n.62/2011 - Infrastrutture strategiche interregionali e regionali	76.076,11	N

5 - AVANZAMENTO CONTABILE

A. Impegni Contrattualizzati

Importo Totale (Euro):

Data	Codice	Importo (Euro)	Note
------	--------	-------------------	------

B. Disposizioni di Pagamenti

Importo Totale (Euro):

Data	Codice	Importo (Euro)	Importo FAS (Euro)	Importo Ammesso (Euro)	Note
------	--------	-------------------	-----------------------	------------------------------	------

C. Economie

Importo Totale (Euro):

Anno	Tipo Finanziamento	Importo
------	--------------------	---------



Handwritten signatures and initials

6 - AVANZAMENTO FISICO

A. Avanzamento Lavori:

Data	Progressivo	Descrizione	Importo (Euro)	Note
------	-------------	-------------	-------------------	------

B. Indicatori di Realizzazione Fisica:

Descrizione indicatore (U.M.)	Valore Obiettivo	Valore Attuale	Valore Concluso	Valore Conseguito
Riduzione nei consumi energetici (TEP)	0,00			
Volume oggetto di intervento (mc)	0,00			

C. Indicatori Occupazionali:

Descrizione indicatore (U.M.)	Valore Obiettivo	Valore Attuale	Valore Concluso	Valore Conseguito
Giornate/uomo attivate fase di cantiere (N)	0,00			

D. Indicatori Opzionali:

Descrizione indicatore (U.M.)	Valore Obiettivo	Valore Attuale	Valore Concluso	Valore Conseguito
-------------------------------	------------------	----------------	-----------------	-------------------

E. Indicatori di Programma:

Descrizione indicatore (U.M.) - Programma	Valore Obiettivo	Valore Attuale	Valore Concluso	Valore Conseguito
---	------------------	----------------	-----------------	-------------------

Note Metodologiche

❖ Nella sezione Coordinate di georeferenziazione i valori vanno espressi in gradi, primi e secondi del sistema sessagesimale.





Intesa: MOLISE
Strumento: Accordo di Programma Quadro - Immobili privati in classe di priorità "A"
Responsabile Strumento: Direttore Agenzia Regionale di Protezione Civile

1 - DATI IDENTIFICATIVI

Codice Progetto: MOS2.EP131PU
C.U.P.: E86I12000390001
Titolo Progetto: lavori di ricostruzione immobili privati in classe di priorità "A" - PEU 16 Sp 1
Settore Progetto: OPERE E INFRASTRUTTURE SOCIALI - ABITATIVE - RICOSTRUZIONI PER CALAMITA' NATURALI
Tipo Progetto: REALIZZAZIONE DI LAVORI PUBBLICI (OPERE ED IMPIANTISTICA) - MANUTENZIONE STRAORDINARIA
Localizzazione:

Versione del: 31/10/2013

Regione	Provincia	Comune
MOLISE	CAMPOBASSO	PROVIDENTI

Coordinate di georeferenziazione:

Latitudine			Longitudine		
Gradi	Primi	Secondi	Gradi	Primi	Secondi
41	43	5,00	-14	49	34,00

Responsabili Progetto:

Ruolo	Soggetto	Responsabile	Indirizzo
Attuatore	Comune di Provvidenti (CB)	Geom. Domenico Iorio	Piazza Umberto I° n. 9 86040 Provvidenti
Programmatore	REGIONE MOLISE		

Stato Progetto: Attivo - Inserimento
Criticità Finanziaria:
Note:



2 - CRONOPROGRAMMA DEL PROGETTO

A. Fase disponibile alla data di approvazione/sottoscrizione dello strumento attuativo: Studio di fattibilità

B. Iter Procedurale: Realizzazione OOPP

Attività	Data Inizio		Data Fine		Soggetto Competente	Note
	Prevista	Effettiva	Prevista	Effettiva		
Studio di fattibilità						
Progettazione Preliminare						
Progettazione Definitiva						
Progettazione Esecutiva						
Esecuzione Lavori						
Collaudo						
Chiusura Intervento						
Funzionalità						

Altre Attività	Data Inizio		Data Fine		Soggetto Competente	Note
	Prevista	Effettiva	Prevista	Effettiva		

Approvazioni	Data Approvazione		Data Approvazione		Soggetto Competente	Note
	Prevista	Effettiva	Prevista	Effettiva		

C. Sospensione Lavori:

Motivo	Data Inizio		Data Fine	
	Prevista	Effettiva	Prevista	Effettiva

D. Procedura di Aggiudicazione:

Gara	Attività	Data Prevista	Data Effettiva	Soggetto Competente	Note
-	-				



3 - PIANO ECONOMICO

Costo Complessivo (Euro): 114.095,17

Anno	Realizzato (Euro)	Da Realizzare (Euro)	Totale (Euro)
2013	0,00	0,00	0,00
2014	0,00	91.276,13	91.276,13
2015	0,00	22.819,04	22.819,04
Totali	0,00	114.095,17	114.095,17

Avanzamento Spese (%): 0,00

4 - PIANO FINANZIARIO

Totale Finanziamento (Euro): 114.095,17

Anno	Fonte	Descrizione della fonte / Estremi del provvedimento	Importo Finanziamento (Euro)	Proveniente da economia
2011	Stato Fondo Aree Sottoutilizzate	Legge.208/1998 - Delibera n.62/2011 - Infrastrutture strategiche interregionali e regionali	114.095,17	N

5 - AVANZAMENTO CONTABILE

A. Impegni Contrattualizzati

Importo Totale (Euro):

Data	Codice	Importo (Euro)	Note
------	--------	-------------------	------

B. Disposizioni di Pagamenti

Importo Totale (Euro):

Data	Codice	Importo (Euro)	Importo FAS (Euro)	Importo Ammesso (Euro)	Note
------	--------	-------------------	-----------------------	------------------------------	------

C. Economie

Importo Totale (Euro):





Anno Tipo Finanziamento

Importo

6 - AVANZAMENTO FISICO

A. Avanzamento Lavori:

Data	Progressivo	Descrizione	Importo (Euro)	Note
------	-------------	-------------	-------------------	------

B. Indicatori di Realizzazione Fisica:

Descrizione indicatore (U.M.)	Valore Obiettivo	Valore Attuale	Valore Concluso	Valore Conseguito
Riduzione nei consumi energetici (TEP)	0,00			
Volume oggetto di intervento (mc)	0,00			

C. Indicatori Occupazionali:

Descrizione indicatore (U.M.)	Valore Obiettivo	Valore Attuale	Valore Concluso	Valore Conseguito
Giornate/uomo complessivamente attivate (N)	0,00			

D. Indicatori Opzionali:

Descrizione indicatore (U.M.)	Valore Obiettivo	Valore Attuale	Valore Concluso	Valore Conseguito
-------------------------------	------------------	----------------	-----------------	-------------------

E. Indicatori di Programma:

Descrizione indicatore (U.M.) - Programma	Valore Obiettivo	Valore Attuale	Valore Concluso	Valore Conseguito
---	------------------	----------------	-----------------	-------------------

Note Metodologiche

❖ Nella sezione Coordinate di georeferenziazione i valori vanno espressi in gradi, primi e secondi del sistema sessagesimale.



Intesa: MOLISE
Strumento: Accordo di Programma Quadro - Immobili privati in classe di priorità "A"
Responsabile Strumento: Direttore Agenzia Regionale di Protezione Civile

1 - DATI IDENTIFICATIVI

Codice Progetto: MOS2.EP132PU
C.U.P.: E12G08000020002
Titolo Progetto: lavori di ricostruzione immobili privati in classe di priorità "A" - PEU 40 Sp 1
Settore Progetto: OPERE E INFRASTRUTTURE SOCIALI - ABITATIVE - RICOSTRUZIONI PER CALAMITA' NATURALI
Tipo Progetto: REALIZZAZIONE DI LAVORI PUBBLICI (OPERE ED IMPIANTISTICA) - RECUPERO
Localizzazione:

Versione del: 31/10/2013

Regione	Provincia	Comune
MOLISE	CAMPOBASSO	RIPABOTTONI

Coordinate di georeferenziazione:

Latitudine			Longitudine		
Gradi	Primi	Secondi	Gradi	Primi	Secondi
41	41	15,00	-14	48	25,00

Responsabili Progetto:

Ruolo	Soggetto	Responsabile	Indirizzo
Attuatore	COMUNE DI RIPABOTTONI (CB)	Ing. Giuseppe Iorio	C.so Garibaldi n. 19 Ripabottoni
Programmatore	REGIONE MOLISE		

Stato Progetto: Attivo - Inserimento
Criticità Finanziaria:
Note:





2 - CRONOPROGRAMMA DEL PROGETTO

A. Fase disponibile alla data di approvazione/sottoscrizione dello strumento attuativo: Studio di fattibilità

B. Iter Procedurale: Realizzazione OOPP

Attività	Data Inizio		Data Fine		Soggetto Competente	Note
	Prevista	Effettiva	Prevista	Effettiva		
Studio di fattibilità						
Progettazione Preliminare						
Progettazione Definitiva						
Progettazione Esecutiva						
Esecuzione Lavori						
Collaudo						
Chiusura Intervento						
Funzionalità						

Altre Attività	Data Inizio		Data Fine		Soggetto Competente	Note
	Prevista	Effettiva	Prevista	Effettiva		

Approvazioni	Data Approvazione		Data Approvazione		Soggetto Competente	Note
	Prevista		Effettiva			

C. Sospensione Lavori:

Motivo	Data Inizio		Data Fine	
	Prevista	Effettiva	Prevista	Effettiva

D. Procedura di Aggiudicazione:

Gara	Attività	Data Prevista	Data Effettiva	Soggetto Competente	Note
-	-				



Handwritten signature

3 - PIANO ECONOMICO

Costo Complessivo (Euro): 236.059,32

Anno	Realizzato (Euro)	Da Realizzare (Euro)	Totale (Euro)
2014	0,00	118.029,66	118.029,66
2015	0,00	118.029,66	118.029,66
Totali	0,00	236.059,32	236.059,32

Avanzamento Spese (%): 0,00

4 - PIANO FINANZIARIO

Totale Finanziamento (Euro): 236.059,32

Anno	Fonte	Descrizione della fonte / Estremi del provvedimento	Importo Finanziamento (Euro)	Proveniente da economia
2011	Stato Fondo Aree Sottoutilizzate	Legge.208/1998 - Delibera n.62/2011 - Infrastrutture strategiche interregionali e regionali	236.059,32	N

5 - AVANZAMENTO CONTABILE

A. Impegni Contrattualizzati

Importo Totale (Euro):

Data	Codice	Importo (Euro)	Note
------	--------	-------------------	------

B. Disposizioni di Pagamenti

Importo Totale (Euro):

Data	Codice	Importo (Euro)	Importo FAS (Euro)	Importo Ammesso (Euro)	Note
------	--------	-------------------	-----------------------	---------------------------	------

C. Economie

Importo Totale (Euro):

Anno	Tipo Finanziamento	Importo
------	--------------------	---------





6 - AVANZAMENTO FISICO

A. Avanzamento Lavori:

Data	Progressivo	Descrizione	Importo (Euro)	Note
------	-------------	-------------	-------------------	------

B. Indicatori di Realizzazione Fisica:

Descrizione indicatore (U.M.)	Valore Obiettivo	Valore Attuale	Valore Concluso	Valore Conseguito
Riduzione nei consumi energetici (TEP)	0,00			
Volume oggetto di intervento (mc)	0,00			

C. Indicatori Occupazionali:

Descrizione indicatore (U.M.)	Valore Obiettivo	Valore Attuale	Valore Concluso	Valore Conseguito
Giornate/uomo attivate fase di cantiere (N)	0,00			

D. Indicatori Opzionali:

Descrizione indicatore (U.M.)	Valore Obiettivo	Valore Attuale	Valore Concluso	Valore Conseguito
-------------------------------	------------------	----------------	-----------------	-------------------

E. Indicatori di Programma:

Descrizione indicatore (U.M.) - Programma	Valore Obiettivo	Valore Attuale	Valore Concluso	Valore Conseguito
---	------------------	----------------	-----------------	-------------------

Note Metodologiche

❖ Nella sezione Coordinate di georeferenziazione i valori vanno espressi in gradi, primi e secondi del sistema sessagesimale.



L
M

Intesa: MOLISE
Strumento: Accordo di Programma Quadro - Immobili privati in classe di priorità "A"
Responsabile Strumento: Direttore Agenzia Regionale di Protezione Civile

1 - DATI IDENTIFICATIVI

Codice Progetto: MOS2.EP133PU

Versione del: 31/10/2013

C.U.P.: H13H08000000002

Titolo Progetto: lavori di ricostruzione immobili privati in classe di priorità "A" - PEU 80 Sp 1

Settore Progetto: INFRASTRUTTURE AMBIENTALI E RISORSE IDRICHE - RISORSE IDRICHE - ALTRE OPERE PER L'UTILIZZO DELLE RISORSE IDRICHE

Tipo Progetto: REALIZZAZIONE DI LAVORI PUBBLICI (OPERE ED IMPIANTISTICA) - NUOVA REALIZZAZIONE

Localizzazione:

Regione	Provincia	Comune
MOLISE	CAMPOBASSO	RIPABOTTONI

Coordinate di georeferenziazione:

Latitudine			Longitudine		
Gradi	Primi	Secondi	Gradi	Primi	Secondi
41	41	15,00	-14	48	25,00


Responsabili Progetto:

Ruolo	Soggetto	Responsabile	Indirizzo
Attuatore	COMUNE DI RIPABOTTONI (CB)	Ing. Giuseppe Iorio	C.so Garibaldi n. 19 Ripabottoni
Programmatore	REGIONE MOLISE		

Stato Progetto: Attivo - Inserimento

Criticità Finanziaria:

Note:





2 - CRONOPROGRAMMA DEL PROGETTO

A. Fase disponibile alla data di approvazione/sottoscrizione dello strumento attuativo: Studio di fattibilità

B. Iter Procedurale: Realizzazione OOPP

Attività	Data Inizio		Data Fine		Soggetto Competente	Note
	Prevista	Effettiva	Prevista	Effettiva		
Studio di fattibilità						
Progettazione Preliminare						
Progettazione Definitiva						
Progettazione Esecutiva						
Esecuzione Lavori						
Collaudo						
Chiusura Intervento						
Funzionalità						

Altre Attività	Data Inizio		Data Fine		Soggetto Competente	Note
	Prevista	Effettiva	Previsita	Effettiva		

Approvazioni	Data Approvazione		Soggetto Competente	Note
	Prevista	Effettiva		

C. Sospensione Lavori:

Motivo	Data Inizio	Data Fine
	Prevista	Effettiva

D. Procedura di Aggiudicazione:

Gara	Attività	Data Prevista	Data Effettiva	Soggetto Competente	Note
-	-				





3 - PIANO ECONOMICO

Costo Complessivo (Euro): 926.113,34

Anno	Realizzato (Euro)	Da Realizzare (Euro)	Totale (Euro)
2014	0,00	231.528,33	231.528,33
2015	0,00	463.056,67	463.056,67
2016	0,00	231.528,34	231.528,34
Totali	0,00	926.113,34	926.113,34

Avanzamento Spese (%): 0,00

4 - PIANO FINANZIARIO

Totale Finanziamento (Euro): 926.113,34

Anno	Fonte	Descrizione della fonte / Estremi del provvedimento	Importo Finanziamento (Euro)	Proveniente da economia
2011	Stato Fondo Aree Sottoutilizzate	Legge.208/1998 - Delibera n.62/2011 - Infrastrutture strategiche interregionali e regionali	926.113,34	N

5 - AVANZAMENTO CONTABILE

A. Impegni Contrattualizzati

Importo Totale (Euro):

Data	Codice	Importo (Euro)	Note
------	--------	-------------------	------

B. Disposizioni di Pagamenti

Importo Totale (Euro):

Data	Codice	Importo (Euro)	Importo FAS (Euro)	Importo Ammesso (Euro)	Note
------	--------	-------------------	-----------------------	------------------------------	------

C. Economie

Importo Totale (Euro):

Anno Tipo Finanziamento

Importo

6 - AVANZAMENTO FISICO

A. Avanzamento Lavori:

Data	Progressivo	Descrizione	Importo (Euro)	Note
------	-------------	-------------	-------------------	------

B. Indicatori di Realizzazione Fisica:

Descrizione indicatore (U.M.)	Valore Obiettivo	Valore Attuale	Valore Concluso	Valore Conseguito
Lunghezza rete (ml)	0,00			
Lunghezza rete oggetto di intervento (Km)	0,00			
Portata media equivalente (Mc/sec)	0,00			
Punti di telerilevazione (N)	0,00			
Riduzione nei consumi energetici (TEP)	0,00			

C. Indicatori Occupazionali:

Descrizione indicatore (U.M.)	Valore Obiettivo	Valore Attuale	Valore Concluso	Valore Conseguito
Giornate/uomo attivate fase di cantiere (N)	0,00			

D. Indicatori Opzionali:


Descrizione indicatore (U.M.)	Valore Obiettivo	Valore Attuale	Valore Concluso	Valore Conseguito
-------------------------------	------------------	----------------	-----------------	-------------------

E. Indicatori di Programma:

Descrizione indicatore (U.M.) - Programma	Valore Obiettivo	Valore Attuale	Valore Concluso	Valore Conseguito
---	------------------	----------------	-----------------	-------------------

Note Metodologiche

❖ Nella sezione Coordinate di georeferenziazione i valori vanno espressi in gradi, primi e secondi del sistema sessagesimale.



Intesa: MOLISE
Strumento: Accordo di Programma Quadro - Immobili privati in classe di priorità "A"
Responsabile Strumento: Direttore Agenzia Regionale di Protezione Civile

1 - DATI IDENTIFICATIVI

Codice Progetto: MOS2.EP134PU
C.U.P.: E12G08000000002
Titolo Progetto: lavori di ricostruzione immobili privati in classe di priorità "A" - PEU 11 Sp 1
Settore Progetto: OPERE E INFRASTRUTTURE SOCIALI - ABITATIVE - RICOSTRUZIONI PER CALAMITA' NATURALI
Tipo Progetto: REALIZZAZIONE DI LAVORI PUBBLICI (OPERE ED IMPIANTISTICA) - RECUPERO

Versione del: 31/10/2013

Localizzazione:

Regione	Provincia	Comune
MOLISE	CAMPOBASSO	RIPABOTTONI

Coordinate di georeferenziazione:

Latitudine			Longitudine		
Gradi	Primi	Secondi	Gradi	Primi	Secondi
41	41	18,00	-14	48	19,00

Responsabili Progetto:

Ruolo	Soggetto	Responsabile	Indirizzo
Attuatore	COMUNE DI RIPABOTTONI (CB)	Ing. Giuseppe Iorio	C.so Garibaldi n. 19 Ripabottoni
Programmatore	REGIONE MOLISE		

Stato Progetto: Attivo - Inserimento
Criticità Finanziaria:
Note:





2 - CRONOPROGRAMMA DEL PROGETTO

A. Fase disponibile alla data di approvazione/sottoscrizione dello strumento attuativo: Studio di fattibilità

B. Iter Procedurale: Realizzazione OOPP

Attività	Data Inizio		Data Fine		Soggetto Competente	Note
	Prevista	Effettiva	Prevista	Effettiva		
Studio di fattibilità						
Progettazione Preliminare						
Progettazione Definitiva						
Progettazione Esecutiva						
Esecuzione Lavori						
Collaudo						
Chiusura Intervento						
Funzionalità						

Altre Attività	Data Inizio		Data Fine		Soggetto Competente	Note
	Prevista	Effettiva	Prevista	Effettiva		

Approvazioni	Data Approvazione		Data Approvazione		Soggetto Competente	Note
	Prevista		Effettiva			

C. Sospensione Lavori:

Motivo	Data Inizio		Data Fine	
	Prevista	Effettiva	Prevista	Effettiva

D. Procedura di Aggiudicazione:

Gara	Attività	Data Prevista	Data Effettiva	Soggetto Competente	Note
-	-				



3 - PIANO ECONOMICO

Costo Complessivo (Euro): 2.397.479,42

Anno	Realizzato (Euro)	Da Realizzare (Euro)	Totale (Euro)
2008	880,46	0,00	880,46
2014	0,00	479.319,79	479.319,79
2015	0,00	958.639,59	958.639,59
2016	0,00	958.639,58	958.639,58
Totali	880,46	2.396.598,96	2.397.479,42

Avanzamento Spese (%): 0,04

4 - PIANO FINANZIARIO

Totale Finanziamento (Euro): 2.397.479,42

Anno	Fonte	Descrizione della fonte / Estremi del provvedimento	Importo Finanziamento (Euro)	Proveniente da economia
2011	Stato Fondo Aree Sottoutilizzate	Legge.208/1998 - Delibera n.62/2011 - Infrastrutture strategiche interregionali e regionali	2.397.479,42	N

5 - AVANZAMENTO CONTABILE

A. Impegni Contrattualizzati

Importo Totale (Euro):

Data	Codice	Importo (Euro)	Note
------	--------	-------------------	------

B. Disposizioni di Pagamenti

Importo Totale (Euro):

Data	Codice	Importo (Euro)	Importo FAS (Euro)	Importo Ammesso (Euro)	Note
------	--------	-------------------	-----------------------	------------------------------	------



Handwritten signature

C. Economie

Importo Totale (Euro):

Anno	Tipo Finanziamento	Importo
------	--------------------	---------

6 - AVANZAMENTO FISICO

A. Avanzamento Lavori:

Data	Progressivo	Descrizione	Importo (Euro)	Note
------	-------------	-------------	-------------------	------

B. Indicatori di Realizzazione Fisica:

Descrizione indicatore (U.M.)	Valore Obiettivo	Valore Attuale	Valore Concluso	Valore Conseguito
Riduzione nei consumi energetici (TEP)	0,00			
Volume oggetto di intervento (mc)	0,00			

C. Indicatori Occupazionali:

Descrizione indicatore (U.M.)	Valore Obiettivo	Valore Attuale	Valore Concluso	Valore Conseguito
Giornate/uomo attivate fase di cantiere (N)	0,00			

D. Indicatori Opzionali:

Descrizione indicatore (U.M.)	Valore Obiettivo	Valore Attuale	Valore Concluso	Valore Conseguito
-------------------------------	------------------	----------------	-----------------	-------------------

E. Indicatori di Programma:

Descrizione indicatore (U.M.) - Programma	Valore Obiettivo	Valore Attuale	Valore Concluso	Valore Conseguito
---	------------------	----------------	-----------------	-------------------

Note Metodologiche

❖ Nella sezione Coordinate di georeferenziazione i valori vanno espressi in gradi, primi e secondi del sistema sessagesimale.



Intesa: MOLISE
Strumento: Accordo di Programma Quadro - Immobili privati in classe di priorità "A"
Responsabile Strumento: Direttore Agenzia Regionale di Protezione Civile

1 - DATI IDENTIFICATIVI

Codice Progetto: MOS2.EP135PU
C.U.P.: E12G08000030002
Titolo Progetto: lavori di ricostruzione immobili privati in classe di priorità "A" - PEU 1C Sp 1
Settore Progetto: OPERE E INFRASTRUTTURE SOCIALI - ABITATIVE - RICOSTRUZIONI PER CALAMITA' NATURALI
Tipo Progetto: REALIZZAZIONE DI LAVORI PUBBLICI (OPERE ED IMPIANTISTICA) - RECUPERO

Versione del: 31/10/2013

Localizzazione:

Regione	Provincia	Comune
MOLISE	CAMPOBASSO	RIPABOTTONI

Coordinate di georeferenziazione:

Latitudine			Longitudine		
Gradi	Primi	Secondi	Gradi	Primi	Secondi
41	41	19,00	-14	48	22,00

Responsabili Progetto:

Ruolo	Soggetto	Responsabile	Indirizzo
Attuatore	COMUNE DI RIPABOTTONI (CB)	Ing. Giuseppe Iorio	C.so Garibaldi n. 19 Ripabottoni
Programmatore	REGIONE MOLISE		

Stato Progetto: Attivo - Inserimento

Criticità Finanziaria:

Note:





2 - CRONOPROGRAMMA DEL PROGETTO

A. Fase disponibile alla data di approvazione/sottoscrizione dello strumento attuativo: Studio di fattibilità

B. Iter Procedurale: Realizzazione OOPP

Attività	Data Inizio		Data Fine		Soggetto Competente	Note
	Prevista	Effettiva	Prevista	Effettiva		
Studio di fattibilità						
Progettazione Preliminare						
Progettazione Definitiva						
Progettazione Esecutiva						
Esecuzione Lavori						
Collaudo						
Chiusura Intervento						
Funzionalità						

Altre Attività	Data Inizio		Data Fine		Soggetto Competente	Note
	Prevista	Effettiva	Previsita	Effettiva		

Approvazioni	Data Approvazione		Data Approvazione		Soggetto Competente	Note
	Prevista		Effettiva			

C. Sospensione Lavori:

Motivo	Data Inizio		Data Fine	
	Prevista	Effettiva	Prevista	Effettiva

D. Procedura di Aggiudicazione:

Gara	Attività	Data Prevista	Data Effettiva	Soggetto Competente	Note
-	-				





3 - PIANO ECONOMICO

Costo Complessivo (Euro): 1.104.939,85

Anno	Realizzato (Euro)	Da Realizzare (Euro)	Totale (Euro)
2008	60,80	0,00	60,80
2009	0,00	0,00	0,00
2010	110.420,69	0,00	110.420,69
2011	534.200,10	0,00	534.200,10
2012	0,00	0,00	0,00
2013	0,00	138.050,81	138.050,81
2014	0,00	322.207,45	322.207,45
Totali	644.681,59	460.258,26	1.104.939,85

Avanzamento Spese (%): 58,35

4 - PIANO FINANZIARIO

Totale Finanziamento (Euro): 1.104.939,85

Anno	Fonte	Descrizione della fonte / Estremi del provvedimento	Importo Finanziamento (Euro)	Proveniente da economia
2012	Stato Fondo Aree Sottoutilizzate	Legge.208/1998 - Delibera n.62/2011 - Infrastrutture strategiche interregionali e regionali	1.104.939,85	N

5 - AVANZAMENTO CONTABILE


A. Impegni Contrattualizzati

Importo Totale (Euro):

Data	Codice	Importo (Euro)	Note
------	--------	-------------------	------

B. Disposizioni di Pagamenti

Importo Totale (Euro):





Data	Codice	Importo (Euro)	Importo FAS (Euro)	Importo Ammesso (Euro)	Note
------	--------	-------------------	-----------------------	------------------------------	------

C. Economie Importo Totale (Euro):

Anno	Tipo Finanziamento	Importo
------	--------------------	---------

6 - AVANZAMENTO FISICO

A. Avanzamento Lavori:

Data	Progressivo	Descrizione	Importo (Euro)	Note
------	-------------	-------------	-------------------	------

B. Indicatori di Realizzazione Fisica:

Descrizione indicatore (U.M.)	Valore Obiettivo	Valore Attuale	Valore Concluso	Valore Conseguito
Riduzione nei consumi energetici (TEP)	0,00			
Volume oggetto di intervento (mc)	0,00			

C. Indicatori Occupazionali:


Descrizione indicatore (U.M.)	Valore Obiettivo	Valore Attuale	Valore Concluso	Valore Conseguito
Giornate/uomo attivate fase di cantiere (N)	0,00			

D. Indicatori Opzionali:

Descrizione indicatore (U.M.)	Valore Obiettivo	Valore Attuale	Valore Concluso	Valore Conseguito
-------------------------------	------------------	----------------	-----------------	-------------------

E. Indicatori di Programma:


Descrizione indicatore (U.M.) - Programma	Valore Obiettivo	Valore Attuale	Valore Concluso	Valore Conseguito
---	------------------	----------------	-----------------	-------------------





Note Metodologiche

- ❖ Nella sezione Coordinate di georeferenziazione i valori vanno espressi in gradi, primi e secondi del sistema sessagesimale.



Handwritten signature

Intesa: MOLISE
Strumento: Accordo di Programma Quadro - Immobili privati in classe di priorità "A"
Responsabile Strumento: Direttore Agenzia Regionale di Protezione Civile

1 - DATI IDENTIFICATIVI

Codice Progetto: MOS2.EP136PU
C.U.P.: E16I08000000002
Titolo Progetto: lavori di ricostruzione immobili privati in classe di priorità "A" - PEU 5 Sp 1
Settore Progetto: OPERE E INFRASTRUTTURE SOCIALI - ABITATIVE - RICOSTRUZIONI PER CALAMITA' NATURALI
Tipo Progetto: REALIZZAZIONE DI LAVORI PUBBLICI (OPERE ED IMPIANTISTICA) - MANUTENZIONE STRAORDINARIA

Versione del: 31/10/2013

Localizzazione:

Regione	Provincia	Comune
MOLISE	CAMPOBASSO	RIPABOTTONI

Coordinate di georeferenziazione:

Latitudine			Longitudine		
Gradi	Primi	Secondi	Gradi	Primi	Secondi
41	41	18,00	-14	48	18,00

Responsabili Progetto:

Ruolo	Soggetto	Responsabile	Indirizzo
Attuatore	COMUNE DI RIPABOTTONI (CB)	Ing. Giuseppe Iorio	C.so Garibaldi n. 19 Ripabottoni
Programmatore	REGIONE MOLISE		

Stato Progetto: Attivo - Inserimento

Criticità Finanziaria:

Note:





2 - CRONOPROGRAMMA DEL PROGETTO

A. Fase disponibile alla data di approvazione/sottoscrizione dello strumento attuativo: Studio di fattibilità

B. Iter Procedurale: Realizzazione OOPP

Attività	Data Inizio		Data Fine		Soggetto Competente	Note
	Prevista	Effettiva	Prevista	Effettiva		
Studio di fattibilità						
Progettazione Preliminare						
Progettazione Definitiva						
Progettazione Esecutiva						
Esecuzione Lavori						
Collaudo						
Chiusura Intervento						
Funzionalità						

Altre Attività	Data Inizio		Data Fine		Soggetto Competente	Note
	Prevista	Effettiva	Prevista	Effettiva		

Approvazioni	Data Approvazione		Data Approvazione		Soggetto Competente	Note
	Prevista		Effettiva			

C. Sospensione Lavori:

Motivo	Data Inizio		Data Fine	
	Prevista	Effettiva	Prevista	Effettiva

D. Procedura di Aggiudicazione:

Gara	Attività	Data Prevista	Data Effettiva	Soggetto Competente	Note
-	-				





3 - PIANO ECONOMICO

Costo Complessivo (Euro): 1.208.478,10

Anno	Realizzato (Euro)	Da Realizzare (Euro)	Totale (Euro)
2009	149,95	0,00	149,95
2014	0,00	302.082,04	302.082,04
2015	0,00	604.164,09	604.164,09
2016	0,00	302.082,02	302.082,02
Totali	149,95	1.208.328,15	1.208.478,10

Avanzamento Spese (%): 0,01

4 - PIANO FINANZIARIO

Totale Finanziamento (Euro): 1.208.478,10

Anno	Fonte	Descrizione della fonte / Estremi del provvedimento	Importo Finanziamento (Euro)	Proveniente da economia
2011	Stato Fondo Aree Sottoutilizzate	Legge.208/1998 - Delibera n.62/2011 - Infrastrutture strategiche interregionali e regionali	1.208.478,10	N

5 - AVANZAMENTO CONTABILE

A. Impegni Contrattualizzati

Importo Totale (Euro):

Data	Codice	Importo (Euro)	Note
------	--------	-------------------	------

B. Disposizioni di Pagamenti

Importo Totale (Euro):

Data	Codice	Importo (Euro)	Importo FAS (Euro)	Importo Ammesso (Euro)	Note
------	--------	-------------------	-----------------------	------------------------------	------



Handwritten signature



C. Economie

Importo Totale (Euro):

Anno	Tipo Finanziamento	Importo
------	--------------------	---------

6 - AVANZAMENTO FISICO

A. Avanzamento Lavori:

Data	Progressivo	Descrizione	Importo (Euro)	Note
------	-------------	-------------	-------------------	------

B. Indicatori di Realizzazione Fisica:

Descrizione indicatore (U.M.)	Valore Obiettivo	Valore Attuale	Valore Concluso	Valore Conseguito
Riduzione nei consumi energetici (TEP)	0,00			
Volume oggetto di intervento (mc)	0,00			

C. Indicatori Occupazionali:

Descrizione indicatore (U.M.)	Valore Obiettivo	Valore Attuale	Valore Concluso	Valore Conseguito
Giornate/uomo complessivamente attivate (N)	0,00			

D. Indicatori Opzionali:

Descrizione indicatore (U.M.)	Valore Obiettivo	Valore Attuale	Valore Concluso	Valore Conseguito
-------------------------------	------------------	----------------	-----------------	-------------------

E. Indicatori di Programma:

Descrizione indicatore (U.M.) - Programma	Valore Obiettivo	Valore Attuale	Valore Concluso	Valore Conseguito
---	------------------	----------------	-----------------	-------------------

Note Metodologiche

❖ Nella sezione Coordinate di georeferenziazione i valori vanno espressi in gradi, primi e secondi del sistema sessagesimale.





Intesa: MOLISE
Strumento: Accordo di Programma Quadro - Immobili privati in classe di priorità "A"
Responsabile Strumento: Direttore Agenzia Regionale di Protezione Civile

1 - DATI IDENTIFICATIVI

Codice Progetto: MOS2.EP137PU
C.U.P.: E16I08000000002
Titolo Progetto: lavori di ricostruzione immobili privati in classe di priorità "A" - PEU 4 Sp 1
Settore Progetto: OPERE E INFRASTRUTTURE SOCIALI - ABITATIVE - RICOSTRUZIONI PER CALAMITA' NATURALI
Tipo Progetto: REALIZZAZIONE DI LAVORI PUBBLICI (OPERE ED IMPIANTISTICA) - MANUTENZIONE STRAORDINARIA

Versione del: 31/10/2013

Localizzazione:

Regione	Provincia	Comune
MOLISE	CAMPOBASSO	RIPABOTTONI

Coordinate di georeferenziazione:

Latitudine			Longitudine		
Gradi	Primi	Secondi	Gradi	Primi	Secondi
41	41	18,00	-14	48	17,00

Responsabili Progetto:

Ruolo	Soggetto	Responsabile	Indirizzo
Attuatore	COMUNE DI RIPABOTTONI (CB)	Ing. Giuseppe Iorio	C.so Garibaldi n. 19 Ripabottoni
Programmatore	REGIONE MOLISE		

Stato Progetto: Attivo - Inserimento
Criticità Finanziaria:
Note:



2 - CRONOPROGRAMMA DEL PROGETTO

A. Fase disponibile alla data di approvazione/sottoscrizione dello strumento attuativo: Studio di fattibilità

B. Iter Procedurale: Realizzazione OOPP

Attività	Data Inizio		Data Fine		Soggetto Competente	Note
	Prevista	Effettiva	Prevista	Effettiva		
Studio di fattibilità						
Progettazione Preliminare						
Progettazione Definitiva						
Progettazione Esecutiva						
Esecuzione Lavori						
Collaudo						
Chiusura Intervento						
Funzionalità						

Altre Attività	Data Inizio		Data Fine		Soggetto Competente	Note
	Prevista	Effettiva	Previsita	Effettiva		


Approvazioni	Data Approvazione		Data Approvazione		Soggetto Competente	Note
	Prevista		Effettiva			

C. Sospensione Lavori:

Motivo	Data Inizio		Data Fine	
	Prevista	Effettiva	Prevista	Effettiva

D. Procedura di Aggiudicazione:

Gara	Attività	Data Prevista	Data Effettiva	Soggetto Competente	Note
-	-				



Handwritten signature

3 - PIANO ECONOMICO

Costo Complessivo (Euro): 1.358.260,86

Anno	Realizzato (Euro)	Da Realizzare (Euro)	Totale (Euro)
2008	2.063,46	0,00	2.063,46
2014	0,00	339.049,35	339.049,35
2015	0,00	678.098,70	678.098,70
2016	0,00	339.049,35	339.049,35
Totali	2.063,46	1.356.197,40	1.358.260,86

Avanzamento Spese (%): 0,15

4 - PIANO FINANZIARIO

Totale Finanziamento (Euro): 1.358.260,86

Anno	Fonte	Descrizione della fonte / Estremi del provvedimento	Importo Finanziamento (Euro)	Proveniente da economia
2011	Stato Fondo Aree Sottoutilizzate	Legge.208/1998 - Delibera n.62/2011 - Infrastrutture strategiche interregionali e regionali	1.358.260,86	N

5 - AVANZAMENTO CONTABILE

A. Impegni Contrattualizzati

Importo Totale (Euro):

Data	Codice	Importo (Euro)	Note
------	--------	-------------------	------

B. Disposizioni di Pagamenti

Importo Totale (Euro):

Data	Codice	Importo (Euro)	Importo FAS (Euro)	Importo Ammesso (Euro)	Note
------	--------	-------------------	-----------------------	------------------------------	------





C. Economie

Importo Totale (Euro):

Anno	Tipo Finanziamento	Importo
------	--------------------	---------

6 - AVANZAMENTO FISICO

A. Avanzamento Lavori:

Data	Progressivo	Descrizione	Importo (Euro)	Note
------	-------------	-------------	-------------------	------

B. Indicatori di Realizzazione Fisica:

Descrizione indicatore (U.M.)	Valore Obiettivo	Valore Attuale	Valore Concluso	Valore Conseguito
Riduzione nei consumi energetici (TEP)	0,00			
Volume oggetto di intervento (mc)	0,00			

C. Indicatori Occupazionali:

Descrizione indicatore (U.M.)	Valore Obiettivo	Valore Attuale	Valore Concluso	Valore Conseguito
Giornate/uomo complessivamente attivate (N)	0,00			

D. Indicatori Opzionali:


Descrizione indicatore (U.M.)	Valore Obiettivo	Valore Attuale	Valore Concluso	Valore Conseguito
-------------------------------	------------------	----------------	-----------------	-------------------

E. Indicatori di Programma:

Descrizione indicatore (U.M.) - Programma	Valore Obiettivo	Valore Attuale	Valore Concluso	Valore Conseguito
---	------------------	----------------	-----------------	-------------------

Note Metodologiche

❖ Nella sezione Coordinate di georeferenziazione i valori vanno espressi in gradi, primi e secondi del sistema sessagesimale.



Handwritten signature

Intesa: MOLISE
Strumento: Accordo di Programma Quadro - Immobili privati in classe di priorità "A"
Responsabile Strumento: Direttore Agenzia Regionale di Protezione Civile

1 - DATI IDENTIFICATIVI

Codice Progetto: MOS2.EP138PR

Versione del: 31/10/2013

C.U.P.: E13F11000180002

Titolo Progetto: lavori di ricostruzione immobili privati in classe di priorità "A" - PEU 44 Sp 1

Settore Progetto: OPERE E INFRASTRUTTURE SOCIALI - ABITATIVE - RICOSTRUZIONI PER CALAMITA' NATURALI

Tipo Progetto: REALIZZAZIONE DI LAVORI PUBBLICI (OPERE ED IMPIANTISTICA) - RISTRUTTURAZIONE

Localizzazione:

Regione	Provincia	Comune
MOLISE	CAMPOBASSO	RIPABOTTONI

Coordinate di georeferenziazione:

Latitudine			Longitudine		
Gradi	Primi	Secondi	Gradi	Primi	Secondi
41	41	19,00	-14	48	25,00

Responsabili Progetto:

Ruolo	Soggetto	Responsabile	Indirizzo
Attuatore	COMUNE DI RIPABOTTONI (CB)	Ing. Giuseppe Iorio	C.so Garibaldi n. 19 Ripabottoni
Programmatore	REGIONE MOLISE		

Stato Progetto: Attivo - Inserimento

Criticità Finanziaria:

Note:



2 - CRONOPROGRAMMA DEL PROGETTO

A. Fase disponibile alla data di approvazione/sottoscrizione dello strumento attuativo: Studio di fattibilità

B. Iter Procedurale: Realizzazione OOPP

Attività	Data Inizio		Data Fine		Soggetto Competente	Note
	Prevista	Effettiva	Prevista	Effettiva		
Studio di fattibilità						
Progettazione Preliminare						
Progettazione Definitiva						
Progettazione Esecutiva						
Esecuzione Lavori						
Collaudo						
Chiusura Intervento						
Funzionalità						

Altre Attività	Data Inizio		Data Fine		Soggetto Competente	Note
	Prevista	Effettiva	Previsita	Effettiva		

Approvazioni	Data Approvazione		Data Approvazione		Soggetto Competente	Note
	Prevista		Effettiva			

C. Sospensione Lavori:

Motivo	Data Inizio		Data Fine	
	Prevista	Effettiva	Prevista	Effettiva

D. Procedura di Aggiudicazione:

Gara	Attività	Data Prevista	Data Effettiva	Soggetto Competente	Note
-	-				



3 - PIANO ECONOMICO

Costo Complessivo (Euro): 787.902,25

Anno	Realizzato (Euro)	Da Realizzare (Euro)	Totale (Euro)
2012	136.310,64	0,00	136.310,64
2013	0,00	257.640,48	257.640,48
2014	0,00	393.951,13	393.951,13
Totali	136.310,64	651.591,61	787.902,25

Avanzamento Spese (%): 17,30

4 - PIANO FINANZIARIO

Totale Finanziamento (Euro): 787.902,25

Anno	Fonte	Descrizione della fonte / Estremi del provvedimento	Importo Finanziamento (Euro)	Proveniente da economia
2011	Stato Fondo Aree Sottoutilizzate	Legge.208/1998 - Delibera n.62/2011 - Infrastrutture strategiche interregionali e regionali	787.902,25	N

5 - AVANZAMENTO CONTABILE

A. Impegni Contrattualizzati

Importo Totale (Euro):

Data	Codice	Importo (Euro)	Note
------	--------	-------------------	------

B. Disposizioni di Pagamenti

Importo Totale (Euro):

Data	Codice	Importo (Euro)	Importo FAS (Euro)	Importo Ammesso (Euro)	Note
------	--------	-------------------	-----------------------	------------------------------	------

C. Economie

Importo Totale (Euro):



Anno Tipo Finanziamento

Importo

6 - AVANZAMENTO FISICO

A. Avanzamento Lavori:

Data	Progressivo	Descrizione	Importo (Euro)	Note
------	-------------	-------------	-------------------	------

B. Indicatori di Realizzazione Fisica:

Descrizione indicatore (U.M.)	Valore Obiettivo	Valore Attuale	Valore Concluso	Valore Conseguito
Riduzione nei consumi energetici (TEP)	0,00			
Volume oggetto di intervento (mc)	0,00			

C. Indicatori Occupazionali:

Descrizione indicatore (U.M.)	Valore Obiettivo	Valore Attuale	Valore Concluso	Valore Conseguito
Giornate/uomo attivate fase di cantiere (N)	0,00			

D. Indicatori Opzionali:


Descrizione indicatore (U.M.)	Valore Obiettivo	Valore Attuale	Valore Concluso	Valore Conseguito
-------------------------------	------------------	----------------	-----------------	-------------------

E. Indicatori di Programma:

Descrizione indicatore (U.M.) - Programma	Valore Obiettivo	Valore Attuale	Valore Concluso	Valore Conseguito
---	------------------	----------------	-----------------	-------------------

Note Metodologiche

❖ Nella sezione Coordinate di georeferenziazione i valori vanno espressi in gradi, primi e secondi del sistema sessagesimale.





Intesa: MOLISE
Strumento: Accordo di Programma Quadro - Immobili privati in classe di priorità "A"
Responsabile Strumento: Direttore Agenzia Regionale di Protezione Civile

1 - DATI IDENTIFICATIVI

Codice Progetto: MOS2.EP139PR
C.U.P.: H47J11000080002
Titolo Progetto: lavori di ricostruzione immobili privati in classe di priorità "A" - PEU 33 Sp 1
Settore Progetto: OPERE E INFRASTRUTTURE SOCIALI - ABITATIVE - RICOSTRUZIONI PER CALAMITA' NATURALI
Tipo Progetto: CONCESSIONE DI CONTRIBUTI AD ALTRI SOGGETTI (DIVERSI DA UNITA' PRODUTTIVE) - MANUTENZIONE STRAORDINARIA

Versione del: 31/10/2013

Localizzazione:

Regione	Provincia	Comune
MOLISE	CAMPOBASSO	ROTELLO

Coordinate di georeferenziazione:

Latitudine			Longitudine		
Gradi	Primi	Secondi	Gradi	Primi	Secondi
41	44	19,00	-15	0	47,00

Responsabili Progetto:

Ruolo	Soggetto	Responsabile	Indirizzo
Attuatore	COMUNE DI ROTELLO (CB)	Sig. Enzo Flocco	Piazza Gramsci n. 9 - 86040 Rotello
Programmatore	REGIONE MOLISE		

Stato Progetto: Attivo - Inserimento
Criticità Finanziaria:
Note:

2 - CRONOPROGRAMMA DEL PROGETTO

A. Fase disponibile alla data di approvazione/sottoscrizione dello strumento attuativo:

Concessione finanziamento

B. Iter Procedurale: Aiuti a Individui

Attività	Data Inizio		Data Fine		Soggetto Competente	Note
	Prevista	Effettiva	Prevista	Effettiva		
Concessione finanziamento						
Esecuzione investimenti						
Chiusura intervento						

Altre Attività	Data Inizio		Data Fine		Soggetto Competente	Note
	Prevista	Effettiva	Previsita	Effettiva		

Approvazioni	Data Approvazione		Data Approvazione		Soggetto Competente	Note
	Prevista		Effettiva			

C. Sospensione Lavori:

Motivo		Data Inizio	Data Fine	
			Prevista	Effettiva

D. Procedura di Aggiudicazione:

Gara	Attività	Data Prevista	Data Effettiva	Soggetto Competente	Note
------	----------	---------------	----------------	---------------------	------

-

-





3 - PIANO ECONOMICO

Costo Complessivo (Euro): 597.756,89

Anno	Realizzato (Euro)	Da Realizzare (Euro)	Totale (Euro)
2012	134.445,18	0,00	134.445,18
2013	113.600,00	78.115,19	191.715,19
2014	0,00	191.715,19	191.715,19
2015	0,00	79.881,33	79.881,33
Totali	248.045,18	349.711,71	597.756,89

Avanzamento Spese (%): 41,50

4 - PIANO FINANZIARIO

Totale Finanziamento (Euro): 597.756,89

Anno	Fonte	Descrizione della fonte / Estremi del provvedimento	Importo Finanziamento (Euro)	Proveniente da economia
2011	Stato Fondo Aree Sottoutilizzate	Legge.208/1998 - Delibera n.62/2011 - Infrastrutture strategiche interregionali e regionali	597.756,89	N

5 - AVANZAMENTO CONTABILE

A. Impegni Contrattualizzati

Importo Totale (Euro):

Data	Codice	Importo (Euro)	Note
------	--------	-------------------	------

B. Disposizioni di Pagamenti

Importo Totale (Euro):

Data	Codice	Importo (Euro)	Importo FAS (Euro)	Importo Ammesso (Euro)	Note
------	--------	-------------------	-----------------------	------------------------------	------



R

M

C. Economie

Importo Totale (Euro):

Anno	Tipo Finanziamento	Importo
------	--------------------	---------

6 - AVANZAMENTO FISICO

A. Avanzamento Lavori:

Data	Progressivo	Descrizione	Importo (Euro)	Note
------	-------------	-------------	-------------------	------

B. Indicatori di Realizzazione Fisica:

Descrizione indicatore (U.M.)	Valore Obiettivo	Valore Attuale	Valore Concluso	Valore Conseguito
Riduzione nei consumi energetici (TEP)	0,00			
Volume oggetto di intervento (mc)	0,00			

C. Indicatori Occupazionali:

Descrizione indicatore (U.M.)	Valore Obiettivo	Valore Attuale	Valore Concluso	Valore Conseguito
Occupazione creata/N. giornate (N)	0,00			
Occupazione creata (NUnità)	0,00			

D. Indicatori Opzionali:

Descrizione indicatore (U.M.)	Valore Obiettivo	Valore Attuale	Valore Concluso	Valore Conseguito
-------------------------------	------------------	----------------	-----------------	-------------------

E. Indicatori di Programma:

Descrizione indicatore (U.M.) - Programma	Valore Obiettivo	Valore Attuale	Valore Concluso	Valore Conseguito
---	------------------	----------------	-----------------	-------------------

Note Metodologiche

❖ Nella sezione Coordinate di georeferenziazione i valori vanno espressi in gradi, primi e secondi del sistema sessagesimale.



Handwritten signature



Intesa: MOLISE
Strumento: Accordo di Programma Quadro - Immobili privati in classe di priorità "A"
Responsabile Strumento: Direttore Agenzia Regionale di Protezione Civile

1 - DATI IDENTIFICATIVI

Codice Progetto: MOS2.EP140PR
C.U.P.: H47J11000090002
Titolo Progetto: lavori di ricostruzione immobili privati in classe di priorità "A" - PEU 30 Sp 3
Settore Progetto: OPERE E INFRASTRUTTURE SOCIALI - ABITATIVE - RICOSTRUZIONI PER CALAMITA' NATURALI
Tipo Progetto: CONCESSIONE DI CONTRIBUTI AD ALTRI SOGGETTI (DIVERSI DA UNITA' PRODUTTIVE) - MANUTENZIONE STRAORDINARIA

Versione del: 31/10/2013

Localizzazione:

Regione	Provincia	Comune
MOLISE	CAMPOBASSO	ROTELLO

Coordinate di georeferenziazione:

Latitudine			Longitudine		
Gradi	Primi	Secondi	Gradi	Primi	Secondi
41	44	49,00	-15	0	47,00

Responsabili Progetto:

Ruolo	Soggetto	Responsabile
Attuatore	COMUNE DI ROTELLO (CB)	Sig. Enzo Flocco
Programmatore	REGIONE MOLISE	

Indirizzo
Piazza Gramsci n. 9 - 86040 Rotello

Stato Progetto: Attivo - Inserimento
Criticità Finanziaria:
Note:





2 - CRONOPROGRAMMA DEL PROGETTO

A. Fase disponibile alla data di approvazione/sottoscrizione dello strumento attuativo:

Concessione finanziamento

B. Iter Procedurale: Aiuti a Individui

Attività	Data Inizio		Data Fine		Soggetto Competente	Note
	Prevista	Effettiva	Prevista	Effettiva		
Concessione finanziamento						
Esecuzione investimenti						
Chiusura intervento						

Altre Attività	Data Inizio		Data Fine		Soggetto Competente	Note
	Prevista	Effettiva	Previsita	Effettiva		

Approvazioni	Data Approvazione		Data Approvazione		Soggetto Competente	Note
	Prevista		Effettiva			

C. Sospensione Lavori:

Motivo	Data Inizio		Data Fine	
	Prevista	Effettiva	Prevista	Effettiva

D. Procedura di Aggiudicazione:

Gara	Attività	Data Prevista	Data Effettiva	Soggetto Competente	Note
------	----------	---------------	----------------	---------------------	------

-

-



3 - PIANO ECONOMICO

Costo Complessivo (Euro): 120.542,08

Anno	Realizzato (Euro)	Da Realizzare (Euro)	Totale (Euro)
2012	0,00	0,00	0,00
2013	69.043,82	9.087,93	78.131,75
2014	0,00	18.175,86	18.175,86
2015	0,00	18.175,86	18.175,86
2016	0,00	6.058,61	6.058,61
Totali	69.043,82	51.498,26	120.542,08

Avanzamento Spese (%): 57,28

4 - PIANO FINANZIARIO

Totale Finanziamento (Euro): 120.542,08

Anno	Fonte	Descrizione della fonte / Estremi del provvedimento	Importo Finanziamento (Euro)	Proveniente da economia
2011	Stato Fondo Aree Sottoutilizzate	Legge.208/1998 - Delibera n.62/2011 - Infrastrutture strategiche interregionali e regionali	120.542,08	N

5 - AVANZAMENTO CONTABILE

A. Impegni Contrattualizzati

Importo Totale (Euro):

Data	Codice	Importo (Euro)	Note
------	--------	-------------------	------

B. Disposizioni di Pagamenti

Importo Totale (Euro):

Data	Codice	Importo (Euro)	Importo FAS (Euro)	Importo Ammesso (Euro)	Note
------	--------	-------------------	-----------------------	------------------------------	------





C. Economie

Importo Totale (Euro):

Anno	Tipo Finanziamento	Importo
------	--------------------	---------

6 - AVANZAMENTO FISICO

A. Avanzamento Lavori:

Data	Progressivo	Descrizione	Importo (Euro)	Note
------	-------------	-------------	----------------	------

B. Indicatori di Realizzazione Fisica:

Descrizione indicatore (U.M.)	Valore Obiettivo	Valore Attuale	Valore Concluso	Valore Conseguito
Riduzione nei consumi energetici (TEP)	0,00			
Volume oggetto di intervento (mc)	0,00			

C. Indicatori Occupazionali:

Descrizione indicatore (U.M.)	Valore Obiettivo	Valore Attuale	Valore Concluso	Valore Conseguito
Occupazione creata/N. giornate (N)	0,00			
Occupazione creata (NUnità)	0,00			

D. Indicatori Opzionali:

Descrizione indicatore (U.M.)	Valore Obiettivo	Valore Attuale	Valore Concluso	Valore Conseguito
-------------------------------	------------------	----------------	-----------------	-------------------

E. Indicatori di Programma:

Descrizione indicatore (U.M.) - Programma	Valore Obiettivo	Valore Attuale	Valore Concluso	Valore Conseguito
---	------------------	----------------	-----------------	-------------------

Note Metodologiche

❖ Nella sezione Coordinate di georeferenziazione i valori vanno espressi in gradi, primi e secondi del sistema sessagesimale.

Intesa: MOLISE
Strumento: Accordo di Programma Quadro - Immobili privati in classe di priorità "A"
Responsabile Strumento: Direttore Agenzia Regionale di Protezione Civile

1 - DATI IDENTIFICATIVI

Codice Progetto: MOS2.EP141PR
C.U.P.: H47J11000100002
Titolo Progetto: lavori di ricostruzione immobili privati in classe di priorità "A" - PES 176
Settore Progetto: OPERE E INFRASTRUTTURE SOCIALI - ABITATIVE - RICOSTRUZIONI PER CALAMITA' NATURALI
Tipo Progetto: CONCESSIONE DI CONTRIBUTI AD ALTRI SOGGETTI (DIVERSI DA UNITA' PRODUTTIVE) - MANUTENZIONE STRAORDINARIA

Versione del: 31/10/2013

Localizzazione:

Regione	Provincia	Comune
MOLISE	CAMPOBASSO	ROTELLO

Coordinate di georeferenziazione:

Latitudine			Longitudine		
Gradi	Primi	Secondi	Gradi	Primi	Secondi
41	44	48,00	-15	0	56,00

Responsabili Progetto:

Ruolo	Soggetto	Responsabile	Indirizzo
Attuatore	COMUNE DI ROTELLO (CB)	Sig. Enzo Flocco	Piazza Gramsci n. 9 - 86040 Rotello
Programmatore	REGIONE MOLISE		

Stato Progetto: Attivo - Inserimento

Criticità Finanziaria:

Note:



2 - CRONOPROGRAMMA DEL PROGETTO

A. Fase disponibile alla data di approvazione/sottoscrizione dello strumento attuativo:

Concessione finanziamento

B. Iter Procedurale: Aiuti a Individui

Attività	Data Inizio		Data Fine		Soggetto Competente	Note
	Prevista	Effettiva	Prevista	Effettiva		
Concessione finanziamento						
Esecuzione investimenti						
Chiusura intervento						

Altre Attività	Data Inizio		Data Fine		Soggetto Competente	Note
	Prevista	Effettiva	Previsita	Effettiva		

Approvazioni	Data Approvazione		Data Approvazione		Soggetto Competente	Note
	Prevista		Effettiva			

C. Sospensione Lavori:

Motivo	Data Inizio		Data Fine	
	Prevista	Effettiva	Prevista	Effettiva

D. Procedura di Aggiudicazione:

Gara	Attività	Data Prevista	Data Effettiva	Soggetto Competente	Note
------	----------	---------------	----------------	---------------------	------

- -



3 - PIANO ECONOMICO

Costo Complessivo (Euro): 148.231,80

Anno	Realizzato (Euro)	Da Realizzare (Euro)	Totale (Euro)
2013	0,00	12.352,65	12.352,65
2014	0,00	49.410,60	49.410,60
2015	0,00	49.410,60	49.410,60
2016	0,00	37.057,95	37.057,95
Totali	0,00	148.231,80	148.231,80

Avanzamento Spese (%): 0,00

4 - PIANO FINANZIARIO

Totale Finanziamento (Euro): 148.231,79

Anno	Fonte	Descrizione della fonte / Estremi del provvedimento	Importo Finanziamento (Euro)	Proveniente da economia
2008	Privato	. - Proprietario PES 176	1.638,91	N
2011	Stato Fondo Aree Sottoutilizzate	Legge.208/1998 - Delibera n.62/2011 - Infrastrutture strategiche interregionali e regionali	146.592,88	N

5 - AVANZAMENTO CONTABILE

A. Impegni Contrattualizzati

Importo Totale (Euro):

Data	Codice	Importo (Euro)	Note
------	--------	-------------------	------

B. Disposizioni di Pagamenti

Importo Totale (Euro):

Data	Codice	Importo (Euro)	Importo FAS (Euro)	Importo Ammesso (Euro)	Note
------	--------	-------------------	-----------------------	------------------------------	------



C. Economie

Importo Totale (Euro):

Anno	Tipo Finanziamento	Importo
------	--------------------	---------

6 - AVANZAMENTO FISICO

A. Avanzamento Lavori:

Data	Progressivo	Descrizione	Importo (Euro)	Note
------	-------------	-------------	-------------------	------

B. Indicatori di Realizzazione Fisica:

Descrizione indicatore (U.M.)	Valore Obiettivo	Valore Attuale	Valore Concluso	Valore Conseguito
Riduzione nei consumi energetici (TEP)	0,00			
Volume oggetto di intervento (mc)	0,00			

C. Indicatori Occupazionali:

Descrizione indicatore (U.M.)	Valore Obiettivo	Valore Attuale	Valore Concluso	Valore Conseguito
Occupazione creata/N. giornate (N)	0,00			
Occupazione creata (NUnità)	0,00			

D. Indicatori Opzionali:

Descrizione indicatore (U.M.)	Valore Obiettivo	Valore Attuale	Valore Concluso	Valore Conseguito
-------------------------------	------------------	----------------	-----------------	-------------------

E. Indicatori di Programma:

Descrizione indicatore (U.M.) - Programma	Valore Obiettivo	Valore Attuale	Valore Concluso	Valore Conseguito
---	------------------	----------------	-----------------	-------------------

Note Metodologiche

❖ Nella sezione Coordinate di georeferenziazione i valori vanno espressi in gradi, primi e secondi del sistema sessagesimale.



Intesa: MOLISE
Strumento: Accordo di Programma Quadro - Immobili privati in classe di priorità "A"
Responsabile Strumento: Direttore Agenzia Regionale di Protezione Civile

1 - DATI IDENTIFICATIVI

Codice Progetto: MOS2.EP142PR
C.U.P.: H47J11000110002
Titolo Progetto: lavori di ricostruzione immobili privati in classe di priorità "A" - PES 201
Settore Progetto: OPERE E INFRASTRUTTURE SOCIALI - ABITATIVE - RICOSTRUZIONI PER CALAMITA' NATURALI
Tipo Progetto: CONCESSIONE DI CONTRIBUTI AD ALTRI SOGGETTI (DIVERSI DA UNITA' PRODUTTIVE) - MANUTENZIONE STRAORDINARIA

Versione del: 31/10/2013

Localizzazione:

Regione	Provincia	Comune
MOLISE	CAMPOBASSO	ROTELLO

Coordinate di georeferenziazione:

Latitudine			Longitudine		
Gradi	Primi	Secondi	Gradi	Primi	Secondi
41	45	28,00	-15	6	42,00

Responsabili Progetto:

Ruolo	Soggetto	Responsabile	Indirizzo
Attuatore	COMUNE DI ROTELLO (CB)	Sig. Enzo Flocco	Piazza Gramsci n. 9 - 86040 Rotello
Programmatore	REGIONE MOLISE		

Stato Progetto: Attivo - Inserimento
Criticità Finanziaria:
Note:





2 - CRONOPROGRAMMA DEL PROGETTO

A. Fase disponibile alla data di approvazione/sottoscrizione dello strumento attuativo:

Concessione finanziamento

B. Iter Procedurale: Aiuti a Individui

Attività	Data Inizio		Data Fine		Soggetto Competente	Note
	Prevista	Effettiva	Prevista	Effettiva		
Concessione finanziamento						
Esecuzione investimenti						
Chiusura intervento						

Altre Attività	Data Inizio		Data Fine		Soggetto Competente	Note
	Prevista	Effettiva	Previsita	Effettiva		

Approvazioni	Data Approvazione		Data Approvazione		Soggetto Competente	Note
	Prevista		Effettiva			

C. Sospensione Lavori:

Motivo	Data Inizio		Data Fine	
	Prevista	Effettiva	Prevista	Effettiva

D. Procedura di Aggiudicazione:

Gara	Attività	Data Prevista	Data Effettiva	Soggetto Competente	Note
------	----------	---------------	----------------	---------------------	------

- -



Handwritten signature and initials.



3 - PIANO ECONOMICO

Costo Complessivo (Euro): 263.995,89

Anno	Realizzato (Euro)	Da Realizzare (Euro)	Totale (Euro)
2012	90.505,56	0,00	90.505,56
2013	95.636,73	24.585,35	120.222,08
2014	0,00	49.170,69	49.170,69
2015	0,00	4.097,56	4.097,56
Totali	186.142,29	77.853,60	263.995,89

Avanzamento Spese (%): 70,51

4 - PIANO FINANZIARIO

Totale Finanziamento (Euro): 263.995,89

Anno	Fonte	Descrizione della fonte / Estremi del provvedimento	Importo Finanziamento (Euro)	Proveniente da economia
2007	Privato	- Proprietario PES 201	25.148,68	N
2012	Stato Fondo Aree Sottoutilizzate	Legge.208/1998 - Delibera n.62/2011 - Infrastrutture strategiche interregionali e regionali	238.847,21	N

5 - AVANZAMENTO CONTABILE

A. Impegni Contrattualizzati

Importo Totale (Euro):

Data	Codice	Importo (Euro)	Note
------	--------	-------------------	------

B. Disposizioni di Pagamenti

Importo Totale (Euro):

Data	Codice	Importo (Euro)	Importo FAS (Euro)	Importo Ammesso (Euro)	Note
------	--------	-------------------	-----------------------	------------------------------	------

C. Economie

Importo Totale (Euro):

Anno	Tipo Finanziamento	Importo
------	--------------------	---------

6 - AVANZAMENTO FISICO

A. Avanzamento Lavori:

Data	Progressivo	Descrizione	Importo (Euro)	Note
------	-------------	-------------	-------------------	------

B. Indicatori di Realizzazione Fisica:

Descrizione indicatore (U.M.)	Valore Obiettivo	Valore Attuale	Valore Concluso	Valore Conseguito
Riduzione nei consumi energetici (TEP)	0,00			
Volume oggetto di intervento (mc)	0,00			

C. Indicatori Occupazionali:

Descrizione indicatore (U.M.)	Valore Obiettivo	Valore Attuale	Valore Concluso	Valore Conseguito
Occupazione creata/N. giornate (N)	0,00			
Occupazione creata (NUnità)	0,00			

D. Indicatori Opzionali:


Descrizione indicatore (U.M.)	Valore Obiettivo	Valore Attuale	Valore Concluso	Valore Conseguito
-------------------------------	------------------	----------------	-----------------	-------------------

E. Indicatori di Programma:

Descrizione indicatore (U.M.) - Programma	Valore Obiettivo	Valore Attuale	Valore Concluso	Valore Conseguito
---	------------------	----------------	-----------------	-------------------

Note Metodologiche

❖ Nella sezione Coordinate di georeferenziazione i valori vanno espressi in gradi, primi e secondi del sistema sessagesimale.





Intesa: MOLISE
Strumento: Accordo di Programma Quadro - Immobili privati in classe di priorità "A"
Responsabile Strumento: Direttore Agenzia Regionale di Protezione Civile

1 - DATI IDENTIFICATIVI

Codice Progetto: MOS2.EP143PU
C.U.P.: H42E13000000002
Titolo Progetto: lavori di ricostruzione immobili privati in classe di priorità "A" - PEU 105 Sp 1
Settore Progetto: OPERE E INFRASTRUTTURE SOCIALI - ABITATIVE - ABITAZIONI RURALI E BORCHI RURALI
Tipo Progetto: CONCESSIONE DI CONTRIBUTI AD ALTRI SOGGETTI (DIVERSI DA UNITA' PRODUTTIVE) - RESTAURO

Versione del: 31/10/2013

Localizzazione:

Regione	Provincia	Comune
MOLISE	CAMPOBASSO	ROTELLO

Coordinate di georeferenziazione:

Latitudine			Longitudine		
Gradi	Primi	Secondi	Gradi	Primi	Secondi
41	43	32,00	-15	7	46,00

Responsabili Progetto:

Ruolo	Soggetto	Responsabile	Indirizzo
Attuatore	COMUNE DI ROTELLO (CB)	Sig. Enzo Flocco	Piazza Gramsci n. 9 - 86040 Rotello
Programmatore	REGIONE MOLISE		

Stato Progetto: Attivo - Inserimento
Criticità Finanziaria:
Note:



2 - CRONOPROGRAMMA DEL PROGETTO

A. Fase disponibile alla data di approvazione/sottoscrizione dello strumento attuativo:

Concessione finanziamento

B. Iter Procedurale:

Aiuti a Individui

Attività	Data Inizio		Data Fine		Soggetto Competente	Note
	Prevista	Effettiva	Prevista	Effettiva		
Concessione finanziamento						
Esecuzione investimenti						
Chiusura intervento						

Altre Attività	Data Inizio		Data Fine		Soggetto Competente	Note
	Prevista	Effettiva	Previsita	Effettiva		

Approvazioni	Data Approvazione		Data Approvazione		Soggetto Competente	Note
	Prevista		Effettiva			

C. Sospensione Lavori:

Motivo	Data Inizio		Data Fine	
	Prevista	Effettiva	Prevista	Effettiva

D. Procedura di Aggiudicazione:

Gara	Attività	Data Prevista	Data Effettiva	Soggetto Competente	Note
------	----------	---------------	----------------	---------------------	------

-

-



3 - PIANO ECONOMICO

Costo Complessivo (Euro): 127.728,78

Anno	Realizzato (Euro)	Da Realizzare (Euro)	Totale (Euro)
2013	0,00	12.164,65	12.164,65
2014	0,00	36.493,94	36.493,94
2015	0,00	36.493,94	36.493,94
2016	0,00	36.493,94	36.493,94
2017	0,00	6.082,31	6.082,31
Totali	0,00	127.728,78	127.728,78

Avanzamento Spese (%): 0,00

4 - PIANO FINANZIARIO

Totale Finanziamento (Euro): 146.206,85

Anno	Fonte	Descrizione della fonte / Estremi del provvedimento	Importo Finanziamento (Euro)	Proveniente da economia
2011	Stato Fondo Aree Sottoutilizzate	Legge.208/1998 - Delibera n.62/2011 - Infrastrutture strategiche interregionali e regionali	146.206,85	N

5 - AVANZAMENTO CONTABILE

A. Impegni Contrattualizzati

Importo Totale (Euro):

Data	Codice	Importo (Euro)	Note
------	--------	-------------------	------

B. Disposizioni di Pagamenti

Importo Totale (Euro):

Data	Codice	Importo (Euro)	Importo FAS (Euro)	Importo Ammesso (Euro)	Note
------	--------	-------------------	-----------------------	------------------------------	------



Handwritten signature



C. Economie

Importo Totale (Euro): 18.478,07

Anno	Tipo Finanziamento	Importo
2013	Stato Fondo Aree Sottoutilizzate	18.478,07

6 - AVANZAMENTO FISICO

A. Avanzamento Lavori:

Data	Progressivo	Descrizione	Importo (Euro)	Note
------	-------------	-------------	-------------------	------

B. Indicatori di Realizzazione Fisica:

Descrizione indicatore (U.M.)	Valore Obiettivo	Valore Attuale	Valore Concluso	Valore Conseguito
Riduzione nei consumi energetici (TEP)	0,00			
Volume oggetto di intervento (mc)	0,00			

C. Indicatori Occupazionali:

Descrizione indicatore (U.M.)	Valore Obiettivo	Valore Attuale	Valore Concluso	Valore Conseguito
Occupazione creata/N. giornate (N)	0,00			
Occupazione creata (NUnità)	0,00			

D. Indicatori Opzionali:

Descrizione indicatore (U.M.)	Valore Obiettivo	Valore Attuale	Valore Concluso	Valore Conseguito
-------------------------------	------------------	----------------	-----------------	-------------------

E. Indicatori di Programma:

Descrizione indicatore (U.M.) - Programma	Valore Obiettivo	Valore Attuale	Valore Concluso	Valore Conseguito
---	------------------	----------------	-----------------	-------------------

Note Metodologiche

❖ Nella sezione Coordinate di georeferenziazione i valori vanno espressi in gradi, primi e secondi del sistema sessagesimale.



Intesa: MOLISE
Strumento: Accordo di Programma Quadro - Immobili privati in classe di priorità "A"
Responsabile Strumento: Direttore Agenzia Regionale di Protezione Civile

1 - DATI IDENTIFICATIVI

Codice Progetto: MOS2.EP144PR
C.U.P.: H47J11000130002
Titolo Progetto: lavori di ricostruzione immobili privati in classe di priorità "A" - PEU 29 Sp 3
Settore Progetto: OPERE E INFRASTRUTTURE SOCIALI - ABITATIVE - ABITAZIONI RURALI E BORGHI RURALI
Tipo Progetto: CONCESSIONE DI CONTRIBUTI AD ALTRI SOGGETTI (DIVERSI DA UNITA' PRODUTTIVE) - MANUTENZIONE STRAORDINARIA
Localizzazione:

Versione del: 31/10/2013

Regione	Provincia	Comune
MOLISE	CAMPOBASSO	ROTELLO

Coordinate di georeferenziazione:


Latitudine			Longitudine		
Gradi	Primi	Secondi	Gradi	Primi	Secondi
41	44	43,00	-15	0	45,00

Responsabili Progetto:

Ruolo	Soggetto
Attuatore	COMUNE DI ROTELLO (CB)
Programmatore	REGIONE MOLISE

Responsabile
Sig. Enzo Flocco

Indirizzo
Piazza Gramsci n. 9 - 86040 Rotello



Stato Progetto: Attivo - Inserimento
Criticità Finanziaria:
Note:

2 - CRONOPROGRAMMA DEL PROGETTO

A. Fase disponibile alla data di approvazione/sottoscrizione dello strumento attuativo: Concessione finanziamento

B. Iter Procedurale: Aiuti a Individui

Attività	Data Inizio		Data Fine		Soggetto Competente	Note
	Prevista	Effettiva	Prevista	Effettiva		
Concessione finanziamento						
Esecuzione investimenti						
Chiusura intervento						

Altre Attività	Data Inizio		Data Fine		Soggetto Competente	Note
	Prevista	Effettiva	Previsita	Effettiva		

Approvazioni	Data Approvazione		Data Approvazione		Soggetto Competente	Note
	Prevista		Effettiva			

C. Sospensione Lavori:

Motivo	Data Inizio		Data Fine	
	Prevista	Effettiva	Prevista	Effettiva

D. Procedura di Aggiudicazione:

Gara	Attività	Data Prevista	Data Effettiva	Soggetto Competente	Note
------	----------	---------------	----------------	---------------------	------

-

-



[Handwritten signature]

3 - PIANO ECONOMICO

Costo Complessivo (Euro): 1.048.076,40

Anno	Realizzato (Euro)	Da Realizzare (Euro)	Totale (Euro)
2012	87.295,94	0,00	87.295,94
2013	468.217,19	134.335,44	602.552,63
2014	0,00	268.670,87	268.670,87
2015	0,00	89.556,96	89.556,96
Totali	555.513,13	492.563,27	1.048.076,40

Avanzamento Spese (%): 53,00

4 - PIANO FINANZIARIO

Totale Finanziamento (Euro): 1.048.076,40

Anno	Fonte	Descrizione della fonte / Estremi del provvedimento	Importo Finanziamento (Euro)	Proveniente da economia
2011	Stato Fondo Aree Sottoutilizzate	Legge.208/1998 - Delibera n.62/2011 - Infrastrutture strategiche interregionali e regionali	1.048.076,40	N

5 - AVANZAMENTO CONTABILE

A. Impegni Contrattualizzati


Importo Totale (Euro):

Data	Codice	Importo (Euro)	Note
------	--------	-------------------	------

B. Disposizioni di Pagamenti

Importo Totale (Euro):

Data	Codice	Importo (Euro)	Importo FAS (Euro)	Importo Ammesso (Euro)	Note
------	--------	-------------------	-----------------------	------------------------------	------





C. Economie

Importo Totale (Euro):

Anno	Tipo Finanziamento	Importo
------	--------------------	---------

6 - AVANZAMENTO FISICO

A. Avanzamento Lavori:

Data	Progressivo	Descrizione	Importo (Euro)	Note
------	-------------	-------------	-------------------	------

B. Indicatori di Realizzazione Fisica:

Descrizione indicatore (U.M.)	Valore Obiettivo	Valore Attuale	Valore Concluso	Valore Conseguito
Riduzione nei consumi energetici (TEP)	0,00			
Volume oggetto di intervento (mc)	0,00			

C. Indicatori Occupazionali:

Descrizione indicatore (U.M.)	Valore Obiettivo	Valore Attuale	Valore Concluso	Valore Conseguito
Occupazione creata/N. giornate (N)	0,00			
Occupazione creata (NUnità)	0,00			

D. Indicatori Opzionali:

Descrizione indicatore (U.M.)	Valore Obiettivo	Valore Attuale	Valore Concluso	Valore Conseguito
-------------------------------	------------------	----------------	-----------------	-------------------

E. Indicatori di Programma:

Descrizione indicatore (U.M.) - Programma	Valore Obiettivo	Valore Attuale	Valore Concluso	Valore Conseguito
---	------------------	----------------	-----------------	-------------------



Handwritten signature

Note Metodologiche

❖ Nella sezione Coordinate di georeferenziazione i valori vanno espressi in gradi, primi e secondi del sistema sessagesimale.

Intesa: MOLISE
Strumento: Accordo di Programma Quadro - Immobili privati in classe di priorità "A"
Responsabile Strumento: Direttore Agenzia Regionale di Protezione Civile

1 - DATI IDENTIFICATIVI

Codice Progetto: MOS2.EP145PR
C.U.P.: H47J11000140002
Titolo Progetto: lavori di ricostruzione immobili privati in classe di priorità "A" - PEU 21 Sp 1
Settore Progetto: OPERE E INFRASTRUTTURE SOCIALI - ABITATIVE - RICOSTRUZIONI PER CALAMITA' NATURALI
Tipo Progetto: CONCESSIONE DI CONTRIBUTI AD ALTRI SOGGETTI (DIVERSI DA UNITA' PRODUTTIVE) - MANUTENZIONE STRAORDINARIA

Versione del: 31/10/2013

Localizzazione:

Regione	Provincia	Comune
MOLISE	CAMPOBASSO	ROTELLO

Coordinate di georeferenziazione:

Latitudine			Longitudine		
Gradi	Primi	Secondi	Gradi	Primi	Secondi
41	45	2,00	-15	0	45,00

Responsabili Progetto:

Ruolo	Soggetto	Responsabile
Attuatore	COMUNE DI ROTELLO (CB)	Sig. Enzo Flocco
Programmatore	REGIONE MOLISE	

Indirizzo
Piazza Gramsci n. 9 - 86040 Rotello

Stato Progetto: Attivo - Inserimento

Criticità Finanziaria:

Note:



2 - CRONOPROGRAMMA DEL PROGETTO

A. Fase disponibile alla data di approvazione/sottoscrizione dello strumento attuativo: Concessione finanziamento

B. Iter Procedurale: Aiuti a Individui

Attività	Data Inizio		Data Fine		Soggetto Competente	Note
	Prevista	Effettiva	Prevista	Effettiva		
Concessione finanziamento						
Esecuzione investimenti						
Chiusura intervento						

Altre Attività	Data Inizio		Data Fine		Soggetto Competente	Note
	Prevista	Effettiva	Previsita	Effettiva		

Approvazioni	Data Approvazione		Data Approvazione		Soggetto Competente	Note
	Prevista		Effettiva			

C. Sospensione Lavori:

Motivo	Data Inizio		Data Fine	
	Prevista	Effettiva	Prevista	Effettiva

D. Procedura di Aggiudicazione:

Gara	Attività	Data Prevista	Data Effettiva	Soggetto Competente	Note
-	-				



a
M

3 - PIANO ECONOMICO

Costo Complessivo (Euro): 587.510,47

Anno	Realizzato (Euro)	Da Realizzare (Euro)	Totale (Euro)
2013	0,00	130.557,89	130.557,89
2014	0,00	195.836,82	195.836,82
2015	0,00	195.836,82	195.836,82
2016	0,00	65.278,94	65.278,94
Totali	0,00	587.510,47	587.510,47

Avanzamento Spese (%): 0,00

4 - PIANO FINANZIARIO

Totale Finanziamento (Euro): 587.510,47

Anno	Fonte	Descrizione della fonte / Estremi del provvedimento	Importo Finanziamento (Euro)	Proveniente da economia
2011	Stato Fondo Aree Sottoutilizzate	Legge.208/1998 - Delibera n.62/2011 - Infrastrutture strategiche interregionali e regionali	587.510,47	N

5 - AVANZAMENTO CONTABILE

A. Impegni Contrattualizzati

Importo Totale (Euro):

Data	Codice	Importo (Euro)	Note
------	--------	-------------------	------

B. Disposizioni di Pagamenti

Importo Totale (Euro):

Data	Codice	Importo (Euro)	Importo FAS (Euro)	Importo Ammesso (Euro)	Note
------	--------	-------------------	-----------------------	------------------------------	------



C. Economie

Importo Totale (Euro):

Anno	Tipo Finanziamento	Importo
------	--------------------	---------

6 - AVANZAMENTO FISICO

A. Avanzamento Lavori:

Data	Progressivo	Descrizione	Importo (Euro)	Note
------	-------------	-------------	-------------------	------

B. Indicatori di Realizzazione Fisica:

Descrizione indicatore (U.M.)	Valore Obiettivo	Valore Attuale	Valore Concluso	Valore Conseguito
Riduzione nei consumi energetici (TEP)	0,00			
Volume oggetto di intervento (mc)	0,00			

C. Indicatori Occupazionali:

Descrizione indicatore (U.M.)	Valore Obiettivo	Valore Attuale	Valore Concluso	Valore Conseguito
Occupazione creata/N. giornate (N)	0,00			
Occupazione creata (NUnità)	0,00			

D. Indicatori Opzionali:

Descrizione indicatore (U.M.)	Valore Obiettivo	Valore Attuale	Valore Concluso	Valore Conseguito
-------------------------------	------------------	----------------	-----------------	-------------------

E. Indicatori di Programma:

Descrizione indicatore (U.M.) - Programma	Valore Obiettivo	Valore Attuale	Valore Concluso	Valore Conseguito
---	------------------	----------------	-----------------	-------------------



Note Metodologiche

❖ Nella sezione Coordinate di georeferenziazione i valori vanno espressi in gradi, primi e secondi del sistema sessagesimale.

Intesa: MOLISE
Strumento: Accordo di Programma Quadro - Immobili privati in classe di priorità "A"
Responsabile Strumento: Direttore Agenzia Regionale di Protezione Civile

1 - DATI IDENTIFICATIVI

Codice Progetto: MOS2.EP146PR
C.U.P.: H47J11000150002
Titolo Progetto: lavori di ricostruzione immobili privati in classe di priorità "A" - PEU 18 Sp 1
Settore Progetto: OPERE E INFRASTRUTTURE SOCIALI - ABITATIVE - RICOSTRUZIONI PER CALAMITA' NATURALI
Tipo Progetto: CONCESSIONE DI CONTRIBUTI AD ALTRI SOGGETTI (DIVERSI DA UNITA' PRODUTTIVE) - MANUTENZIONE STRAORDINARIA

Versione del: 31/10/2013

Localizzazione:

Regione	Provincia	Comune
MOLISE	CAMPOBASSO	ROTELLO

Coordinate di georeferenziazione:

Latitudine			Longitudine		
Gradi	Primi	Secondi	Gradi	Primi	Secondi
41	45	6,00	-15	0	59,00

Responsabili Progetto:

Ruolo	Soggetto	Responsabile	Indirizzo
Attuatore	COMUNE DI ROTELLO (CB)	Sig. Enzo Flocco	Piazza Gramsci n. 9 - 86040 Rotello
Programmatore	REGIONE MOLISE		

Stato Progetto: Attivo - Inserimento

Criticità Finanziaria:

Note:



2 - CRONOPROGRAMMA DEL PROGETTO

A. Fase disponibile alla data di approvazione/sottoscrizione dello strumento attuativo: Concessione finanziamento

B. Iter Procedurale: Aiuti a Individui

Attività	Data Inizio		Data Fine		Soggetto Competente	Note
	Prevista	Effettiva	Prevista	Effettiva		
Concessione finanziamento						
Esecuzione investimenti						
Chiusura intervento						

Altre Attività	Data Inizio		Data Fine		Soggetto Competente	Note
	Prevista	Effettiva	Prevista	Effettiva		

Approvazioni	Data Approvazione		Data Approvazione		Soggetto Competente	Note
	Prevista		Effettiva			

C. Sospensione Lavori:

Motivo	Data Inizio		Data Fine	
	Prevista	Effettiva	Prevista	Effettiva

D. Procedura di Aggiudicazione:

Gara	Attività	Data Prevista	Data Effettiva	Soggetto Competente	Note
------	----------	---------------	----------------	---------------------	------

-

-



[Handwritten signature]



3 - PIANO ECONOMICO

Costo Complessivo (Euro): 321.699,21

Anno	Realizzato (Euro)	Da Realizzare (Euro)	Totale (Euro)
2012	71.488,71	0,00	71.488,71
2013	0,00	107.233,07	107.233,07
2014	0,00	107.233,07	107.233,07
2015	0,00	35.744,36	35.744,36
Totali	71.488,71	250.210,50	321.699,21

Avanzamento Spese (%): 22,22

4 - PIANO FINANZIARIO

Totale Finanziamento (Euro): 321.699,21

Anno	Fonte	Descrizione della fonte / Estremi del provvedimento	Importo Finanziamento (Euro)	Proveniente da economia
2011	Stato Fondo Aree Sottoutilizzate	Legge.208/1998 - Delibera n.62/2011 - Infrastrutture strategiche interregionali e regionali	321.699,21	N

5 - AVANZAMENTO CONTABILE

A. Impegni Contrattualizzati

Importo Totale (Euro):

Data	Codice	Importo (Euro)	Note
------	--------	-------------------	------

B. Disposizioni di Pagamenti

Importo Totale (Euro):

Data	Codice	Importo (Euro)	Importo FAS (Euro)	Importo Ammesso (Euro)	Note
------	--------	-------------------	-----------------------	------------------------------	------



Handwritten signature



C. Economie

Importo Totale (Euro):

Anno	Tipo Finanziamento	Importo
------	--------------------	---------

6 - AVANZAMENTO FISICO

A. Avanzamento Lavori:

Data	Progressivo	Descrizione	Importo (Euro)	Note
------	-------------	-------------	----------------	------

B. Indicatori di Realizzazione Fisica:

Descrizione indicatore (U.M.)	Valore Obiettivo	Valore Attuale	Valore Concluso	Valore Conseguito
Riduzione nei consumi energetici (TEP)	0,00			
Volume oggetto di intervento (mc)	0,00			

C. Indicatori Occupazionali:

Descrizione indicatore (U.M.)	Valore Obiettivo	Valore Attuale	Valore Concluso	Valore Conseguito
Occupazione creata/N. giornate (N)	0,00			
Occupazione creata (NUnità)	0,00			

D. Indicatori Opzionali:

Descrizione indicatore (U.M.)	Valore Obiettivo	Valore Attuale	Valore Concluso	Valore Conseguito
-------------------------------	------------------	----------------	-----------------	-------------------

E. Indicatori di Programma:

Descrizione indicatore (U.M.) - Programma	Valore Obiettivo	Valore Attuale	Valore Concluso	Valore Conseguito
---	------------------	----------------	-----------------	-------------------

Note Metodologiche

❖ Nella sezione Coordinate di georeferenziazione i valori vanno espressi in gradi, primi e secondi del sistema sessagesimale.



Intesa: MOLISE
Strumento: Accordo di Programma Quadro - Immobili privati in classe di priorità "A"
Responsabile Strumento: Direttore Agenzia Regionale di Protezione Civile

1 - DATI IDENTIFICATIVI

Codice Progetto: MOS2.EP147PU
C.U.P.: H47J11000160002
Titolo Progetto: lavori di ricostruzione immobili privati in classe di priorità "A" - PEU 67 Sp 2
Settore Progetto: OPERE E INFRASTRUTTURE SOCIALI - ABITATIVE - RICOSTRUZIONI PER CALAMITA' NATURALI
Tipo Progetto: CONCESSIONE DI CONTRIBUTI AD ALTRI SOGGETTI (DIVERSI DA UNITA' PRODUTTIVE) - MANUTENZIONE STRAORDINARIA

Versione del: 31/10/2013

Localizzazione:

Regione	Provincia	Comune
MOLISE	CAMPOBASSO	ROTELLO

Coordinate di georeferenziazione:

Latitudine			Longitudine		
Gradi	Primi	Secondi	Gradi	Primi	Secondi
41	44	43,00	-15	0	56,00

Responsabili Progetto:

Ruolo	Soggetto	Responsabile	Indirizzo
Attuatore	COMUNE DI ROTELLO (CB)	Sig. Enzo Flocco	Piazza Gramsci n. 9 - 86040 Rotello
Programmatore	REGIONE MOLISE		

Stato Progetto: Attivo - Inserimento

Criticità Finanziaria:

Note:



2 - CRONOPROGRAMMA DEL PROGETTO

A. Fase disponibile alla data di approvazione/sottoscrizione dello strumento attuativo:

Concessione finanziamento

B. Iter Procedurale: Aiuti a Individui

Attività	Data Inizio		Data Fine		Soggetto Competente	Note
	Prevista	Effettiva	Prevista	Effettiva		
Concessione finanziamento						
Esecuzione investimenti						
Chiusura intervento						

Altre Attività	Data Inizio		Data Fine		Soggetto Competente	Note
	Prevista	Effettiva	Previsita	Effettiva		

Approvazioni	Data Approvazione		Data Approvazione		Soggetto Competente	Note
	Prevista		Effettiva			

C. Sospensione Lavori:

Motivo	Data Inizio		Data Fine	
	Prevista	Effettiva	Prevista	Effettiva

D. Procedura di Aggiudicazione:

Gara	Attività	Data Prevista	Data Effettiva	Soggetto Competente	Note
-	-				

Handwritten signatures and initials.

3 - PIANO ECONOMICO

Costo Complessivo (Euro): 231.901,74

Anno	Realizzato (Euro)	Da Realizzare (Euro)	Totale (Euro)
2014	0,00	66.257,64	66.257,64
2015	0,00	66.257,64	66.257,64
2016	0,00	66.257,64	66.257,64
2017	0,00	33.128,82	33.128,82
Totali	0,00	231.901,74	231.901,74

Avanzamento Spese (%): 0,00

4 - PIANO FINANZIARIO

Totale Finanziamento (Euro): 231.901,74

Anno	Fonte	Descrizione della fonte / Estremi del provvedimento	Importo Finanziamento (Euro)	Proveniente da economia
2011	Stato Fondo Aree Sottoutilizzate	Legge.208/1998 - Delibera n.62/2011 - Infrastrutture strategiche interregionali e regionali	231.901,74	N

5 - AVANZAMENTO CONTABILE

A. Impegni Contrattualizzati

Importo Totale (Euro):

Data	Codice	Importo (Euro)	Note
------	--------	-------------------	------

B. Disposizioni di Pagamenti

Importo Totale (Euro):

Data	Codice	Importo (Euro)	Importo FAS (Euro)	Importo Ammesso (Euro)	Note
------	--------	-------------------	-----------------------	------------------------------	------





C. Economie

Importo Totale (Euro):

Anno	Tipo Finanziamento	Importo
------	--------------------	---------

6 - AVANZAMENTO FISICO

A. Avanzamento Lavori:

Data	Progressivo	Descrizione	Importo (Euro)	Note
------	-------------	-------------	----------------	------

B. Indicatori di Realizzazione Fisica:

Descrizione indicatore (U.M.)	Valore Obiettivo	Valore Attuale	Valore Concluso	Valore Conseguito
Riduzione nei consumi energetici (TEP)	0,00			
Volume oggetto di intervento (mc)	0,00			

C. Indicatori Occupazionali:

Descrizione indicatore (U.M.)	Valore Obiettivo	Valore Attuale	Valore Concluso	Valore Conseguito
Occupazione creata/N. giornate (N)	0,00			
Occupazione creata (NUnità)	0,00			

D. Indicatori Opzionali:

Descrizione indicatore (U.M.)	Valore Obiettivo	Valore Attuale	Valore Concluso	Valore Conseguito
-------------------------------	------------------	----------------	-----------------	-------------------

E. Indicatori di Programma:

Descrizione indicatore (U.M.) - Programma	Valore Obiettivo	Valore Attuale	Valore Concluso	Valore Conseguito
---	------------------	----------------	-----------------	-------------------

Note Metodologiche

❖ Nella sezione Coordinate di georeferenziazione i valori vanno espressi in gradi, primi e secondi del sistema sessagesimale.

CA
NW

Intesa: MOLISE
Strumento: Accordo di Programma Quadro - Immobili privati in classe di priorità "A"
Responsabile Strumento: Direttore Agenzia Regionale di Protezione Civile

1 - DATI IDENTIFICATIVI

Codice Progetto: MOS2.EP148PR
C.U.P.: H47J11000170002
Titolo Progetto: lavori di ricostruzione immobili privati in classe di priorità "A" - PEU 9 Sp 1
Settore Progetto: OPERE E INFRASTRUTTURE SOCIALI - ABITATIVE - RICOSTRUZIONI PER CALAMITA' NATURALI
Tipo Progetto: CONCESSIONE DI CONTRIBUTI AD ALTRI SOGGETTI (DIVERSI DA UNITA' PRODUTTIVE) - MANUTENZIONE STRAORDINARIA

Versione del: 31/10/2013

Localizzazione:

Regione	Provincia	Comune
MOLISE	CAMPOBASSO	ROTELLO

Coordinate di georeferenziazione:

Latitudine			Longitudine		
Gradi	Primi	Secondi	Gradi	Primi	Secondi
41	45	2,00	-15	0	29,00

Responsabili Progetto:

Ruolo	Soggetto	Responsabile	Indirizzo
Attuatore	COMUNE DI ROTELLO (CB)	Sig. Enzo Flocco	Piazza Gramsci n. 9 - 86040 Rotello
Programmatore	REGIONE MOLISE		

Stato Progetto: Attivo - Inserimento
Criticità Finanziaria:
Note:





3 - PIANO ECONOMICO

Costo Complessivo (Euro): 543.606,81

Anno	Realizzato (Euro)	Da Realizzare (Euro)	Totale (Euro)
2012	432.287,85	0,00	432.287,85
2013	0,00	53.433,10	53.433,10
2014	0,00	53.433,10	53.433,10
2015	0,00	4.452,76	4.452,76
Totali	432.287,85	111.318,96	543.606,81

Avanzamento Spese (%): 79,52

4 - PIANO FINANZIARIO

Totale Finanziamento (Euro): 543.606,81

Anno	Fonte	Descrizione della fonte / Estremi del provvedimento	Importo Finanziamento (Euro)	Proveniente da economia
2011	Stato Fondo Aree Sottoutilizzate	Legge.208/1998 - Delibera n.62/2011 - Infrastrutture strategiche interregionali e regionali	543.606,81	N

5 - AVANZAMENTO CONTABILE

A. Impegni Contrattualizzati

Importo Totale (Euro):

Data	Codice	Importo (Euro)	Note
------	--------	-------------------	------

B. Disposizioni di Pagamenti

Importo Totale (Euro):

Data	Codice	Importo (Euro)	Importo FAS (Euro)	Importo Ammesso (Euro)	Note
------	--------	-------------------	-----------------------	------------------------------	------





C. Economie

Importo Totale (Euro):

Anno	Tipo Finanziamento	Importo
------	--------------------	---------

6 - AVANZAMENTO FISICO

A. Avanzamento Lavori:

Data	Progressivo	Descrizione	Importo (Euro)	Note
------	-------------	-------------	-------------------	------

B. Indicatori di Realizzazione Fisica:

Descrizione indicatore (U.M.)	Valore Obiettivo	Valore Attuale	Valore Concluso	Valore Conseguito
Riduzione nei consumi energetici (TEP)	0,00			
Volume oggetto di intervento (mc)	0,00			

C. Indicatori Occupazionali:

Descrizione indicatore (U.M.)	Valore Obiettivo	Valore Attuale	Valore Concluso	Valore Conseguito
Occupazione creata/N. giornate (N)	0,00			
Occupazione creata (NUnità)	0,00			

D. Indicatori Opzionali:

Descrizione indicatore (U.M.)	Valore Obiettivo	Valore Attuale	Valore Concluso	Valore Conseguito
-------------------------------	------------------	----------------	-----------------	-------------------

E. Indicatori di Programma:

Descrizione indicatore (U.M.) - Programma	Valore Obiettivo	Valore Attuale	Valore Concluso	Valore Conseguito
---	------------------	----------------	-----------------	-------------------

Note Metodologiche

❖ Nella sezione Coordinate di georeferenziazione i valori vanno espressi in gradi, primi e secondi del sistema sessagesimale.



Handwritten signature and initials.



2 - CRONOPROGRAMMA DEL PROGETTO

A. Fase disponibile alla data di approvazione/sottoscrizione dello strumento attuativo: Concessione finanziamento

B. Iter Procedurale: Aiuti a Individui

Attività	Data Inizio		Data Fine		Soggetto Competente	Note
	Prevista	Effettiva	Prevista	Effettiva		
Concessione finanziamento						
Esecuzione investimenti						
Chiusura intervento						

Altre Attività	Data Inizio		Data Fine		Soggetto Competente	Note
	Prevista	Effettiva	Prevista	Effettiva		

Approvazioni	Data Approvazione		Data Approvazione		Soggetto Competente	Note
	Prevista		Effettiva			

C. Sospensione Lavori:

Motivo	Data Inizio		Data Fine	
	Prevista	Effettiva	Prevista	Effettiva

D. Procedura di Aggiudicazione:

Gara	Attività	Data Prevista	Data Effettiva	Soggetto Competente	Note
------	----------	---------------	----------------	---------------------	------

-

-



Q
W

Intesa: MOLISE
Strumento: Accordo di Programma Quadro - Immobili privati in classe di priorità "A"
Responsabile Strumento: Direttore Agenzia Regionale di Protezione Civile

1 - DATI IDENTIFICATIVI

Codice Progetto: MOS2.EP149PR

Versione del: 31/10/2013

C.U.P.: H47J11000180002

Titolo Progetto: lavori di ricostruzione immobili privati in classe di priorità "A" - PEU 60 Sp 4

Settore Progetto: OPERE E INFRASTRUTTURE SOCIALI - ABITATIVE - RICOSTRUZIONI PER CALAMITA' NATURALI

Tipo Progetto: CONCESSIONE DI CONTRIBUTI AD ALTRI SOGGETTI (DIVERSI DA UNITA' PRODUTTIVE) - MANUTENZIONE STRAORDINARIA

Localizzazione:

Regione	Provincia	Comune
MOLISE	CAMPOBASSO	ROTELLO

Coordinate di georeferenziazione:

Latitudine			Longitudine		
Gradi	Primi	Secondi	Gradi	Primi	Secondi
41	44	2,00	-15	0	35,00

Responsabili Progetto:

Ruolo	Soggetto	Responsabile	Indirizzo
Attuatore	COMUNE DI ROTELLO (CB)	Sig. Enzo Flocco	Piazza Gramsci n. 9 - 86040 Rotello
Programmatore	REGIONE MOLISE		

Stato Progetto: Attivo - Inserimento

Criticità Finanziaria:

Note:



Handwritten signature



2 - CRONOPROGRAMMA DEL PROGETTO

A. Fase disponibile alla data di approvazione/sottoscrizione dello strumento attuativo:

Concessione finanziamento

B. Iter Procedurale: Aiuti a Individui

Attività	Data Inizio		Data Fine		Soggetto Competente	Note
	Prevista	Effettiva	Prevista	Effettiva		
Concessione finanziamento						
Esecuzione investimenti						
Chiusura intervento						

Altre Attività	Data Inizio		Data Fine		Soggetto Competente	Note
	Prevista	Effettiva	Prevista	Effettiva		

Approvazioni	Data Approvazione		Data Approvazione		Soggetto Competente	Note
	Prevista		Effettiva			

C. Sospensione Lavori:

Motivo	Data Inizio		Data Fine	
	Prevista	Effettiva	Prevista	Effettiva

D. Procedura di Aggiudicazione:

Gara	Attività	Data Prevista	Data Effettiva	Soggetto Competente	Note
------	----------	---------------	----------------	---------------------	------

-

-



Handwritten signature



3 - PIANO ECONOMICO

Costo Complessivo (Euro): 27.967,92

Anno	Realizzato (Euro)	Da Realizzare (Euro)	Totale (Euro)
2012	27.967,92	0,00	27.967,92
Totali	27.967,92	0,00	27.967,92

Avanzamento Spese (%): 100,00

4 - PIANO FINANZIARIO

Totale Finanziamento (Euro): 28.317,92

Anno	Fonte	Descrizione della fonte / Estremi del provvedimento	Importo Finanziamento (Euro)	Proveniente da economia
2011	Stato Fondo Aree Sottoutilizzate	Legge.208/1998 - Delibera n.62/2011 - Infrastrutture strategiche interregionali e regionali	28.317,92	N

5 - AVANZAMENTO CONTABILE

A. Impegni Contrattualizzati

Importo Totale (Euro):

Data	Codice	Importo (Euro)	Note
------	--------	-------------------	------

B. Disposizioni di Pagamenti

Importo Totale (Euro):

Data	Codice	Importo (Euro)	Importo FAS (Euro)	Importo Ammesso (Euro)	Note
------	--------	-------------------	-----------------------	------------------------------	------

C. Economie

Importo Totale (Euro): 350,00

Anno	Tipo Finanziamento	Importo
2013	Stato Fondo Aree Sottoutilizzate	350,00



[Handwritten signature]



6 - AVANZAMENTO FISICO

A. Avanzamento Lavori:

Data	Progressivo	Descrizione	Importo (Euro)	Note
------	-------------	-------------	-------------------	------

B. Indicatori di Realizzazione Fisica:

Descrizione indicatore (U.M.)	Valore Obiettivo	Valore Attuale	Valore Concluso	Valore Conseguito
Riduzione nei consumi energetici (TEP)	0,00			
Volume oggetto di intervento (mc)	0,00			

C. Indicatori Occupazionali:

Descrizione indicatore (U.M.)	Valore Obiettivo	Valore Attuale	Valore Concluso	Valore Conseguito
Occupazione creata/N. giornate (N)	0,00			
Occupazione creata (NUnità)	0,00			

D. Indicatori Opzionali:

Descrizione indicatore (U.M.)	Valore Obiettivo	Valore Attuale	Valore Concluso	Valore Conseguito
-------------------------------	------------------	----------------	-----------------	-------------------

E. Indicatori di Programma:

Descrizione indicatore (U.M.) - Programma	Valore Obiettivo	Valore Attuale	Valore Concluso	Valore Conseguito
---	------------------	----------------	-----------------	-------------------

Note Metodologiche

❖ Nella sezione Coordinate di georeferenziazione i valori vanno espressi in gradi, primi e secondi del sistema sessagesimale.



Handwritten signature

Intesa: MOLISE
Strumento: Accordo di Programma Quadro - Immobili privati in classe di priorità "A"
Responsabile Strumento: Direttore Agenzia Regionale di Protezione Civile

1 - DATI IDENTIFICATIVI

Codice Progetto: MOS2.EP150PR
C.U.P.: H47J11000190002
Titolo Progetto: lavori di ricostruzione immobili privati in classe di priorità "A" - PEU 33 Sp 4
Settore Progetto: OPERE E INFRASTRUTTURE SOCIALI - ABITATIVE - RICOSTRUZIONI PER CALAMITA' NATURALI
Tipo Progetto: CONCESSIONE DI CONTRIBUTI AD ALTRI SOGGETTI (DIVERSI DA UNITA' PRODUTTIVE) - MANUTENZIONE STRAORDINARIA

Versione del: 31/10/2013

Localizzazione:

Regione	Provincia	Comune
MOLISE	CAMPOBASSO	ROTELLO

Coordinate di georeferenziazione:

Latitudine			Longitudine		
Gradi	Primi	Secondi	Gradi	Primi	Secondi
41	44	9,00	-15	0	47,00

Responsabili Progetto:

Ruolo	Soggetto	Responsabile	Indirizzo
Attuatore	COMUNE DI ROTELLO (CB)	Sig. Enzo Flocco	Piazza Gramsci n. 9 - 86040 Rotello
Programmatore	REGIONE MOLISE		

Stato Progetto: Attivo - Inserimento

Criticità Finanziaria:

Note:



2 - CRONOPROGRAMMA DEL PROGETTO

A. Fase disponibile alla data di approvazione/sottoscrizione dello strumento attuativo:

Concessione finanziamento

B. Iter Procedurale: Aiuti a Individui

Attività	Data Inizio		Data Fine		Soggetto Competente	Note
	Prevista	Effettiva	Prevista	Effettiva		
Concessione finanziamento						
Esecuzione investimenti						
Chiusura intervento						

Altre Attività	Data Inizio		Data Fine		Soggetto Competente	Note
	Prevista	Effettiva	Prevista	Effettiva		

Approvazioni	Data Approvazione		Data Approvazione		Soggetto Competente	Note
	Prevista		Effettiva			

C. Sospensione Lavori:

Motivo	Data Inizio		Data Fine	
	Prevista	Effettiva	Prevista	Effettiva

D. Procedura di Aggiudicazione:

Gara	Attività	Data Prevista	Data Effettiva	Soggetto Competente	Note
------	----------	---------------	----------------	---------------------	------

-



Handwritten signature



3 - PIANO ECONOMICO

Costo Complessivo (Euro): 384.971,18

Anno	Realizzato (Euro)	Da Realizzare (Euro)	Totale (Euro)
2012	214.644,17	0,00	214.644,17
2013	92.183,35	21.311,90	113.495,25
2014	0,00	42.623,82	42.623,82
2015	0,00	14.207,94	14.207,94
Totali	306.827,52	78.143,66	384.971,18

Avanzamento Spese (%): 79,70

4 - PIANO FINANZIARIO

Totale Finanziamento (Euro): 384.971,18

Anno	Fonte	Descrizione della fonte / Estremi del provvedimento	Importo Finanziamento (Euro)	Proveniente da economia
2012	Stato Fondo Aree Sottoutilizzate	Legge.208/1998 - Delibera n.62/2011 - Infrastrutture strategiche interregionali e regionali	384.971,18	N

5 - AVANZAMENTO CONTABILE

A. Impegni Contrattualizzati

Importo Totale (Euro):

Data	Codice	Importo (Euro)	Note
------	--------	-------------------	------

B. Disposizioni di Pagamenti

Importo Totale (Euro):

Data	Codice	Importo (Euro)	Importo FAS (Euro)	Importo Ammessso (Euro)	Note
------	--------	-------------------	-----------------------	-------------------------------	------





C. Economie

Importo Totale (Euro):

Anno	Tipo Finanziamento	Importo
------	--------------------	---------

6 - AVANZAMENTO FISICO

A. Avanzamento Lavori:

Data	Progressivo	Descrizione	Importo (Euro)	Note
------	-------------	-------------	----------------	------

B. Indicatori di Realizzazione Fisica:

Descrizione indicatore (U.M.)	Valore Obiettivo	Valore Attuale	Valore Concluso	Valore Conseguito
Riduzione nei consumi energetici (TEP)	0,00			
Volume oggetto di intervento (mc)	0,00			

C. Indicatori Occupazionali:

Descrizione indicatore (U.M.)	Valore Obiettivo	Valore Attuale	Valore Concluso	Valore Conseguito
Occupazione creata/N. giornate (N)	0,00			
Occupazione creata (NUnità)	0,00			

D. Indicatori Opzionali:

Descrizione indicatore (U.M.)	Valore Obiettivo	Valore Attuale	Valore Concluso	Valore Conseguito
-------------------------------	------------------	----------------	-----------------	-------------------

E. Indicatori di Programma:

Descrizione indicatore (U.M.) - Programma	Valore Obiettivo	Valore Attuale	Valore Concluso	Valore Conseguito
---	------------------	----------------	-----------------	-------------------

Note Metodologiche

❖ Nella sezione Coordinate di georeferenziazione i valori vanno espressi in gradi, primi e secondi del sistema sessagesimale.



Intesa: MOLISE
Strumento: Accordo di Programma Quadro - Immobili privati in classe di priorità "A"
Responsabile Strumento: Direttore Agenzia Regionale di Protezione Civile

1 - DATI IDENTIFICATIVI

Codice Progetto: MOS2.EP151PR
C.U.P.: H47J12000020002
Titolo Progetto: lavori di ricostruzione immobili privati in classe di priorità "A" - PEU 15 Sp 1
Settore Progetto: OPERE E INFRASTRUTTURE SOCIALI - ABITATIVE - RICOSTRUZIONI PER CALAMITA' NATURALI
Tipo Progetto: CONCESSIONE DI CONTRIBUTI AD ALTRI SOGGETTI (DIVERSI DA UNITA' PRODUTTIVE) - MANUTENZIONE STRAORDINARIA

Versione del: 31/10/2013

Localizzazione:

Regione	Provincia	Comune
MOLISE	CAMPOBASSO	ROTELLO

Coordinate di georeferenziazione:

Latitudine			Longitudine		
Gradi	Primi	Secondi	Gradi	Primi	Secondi
41	45	5,00	-15	0	46,00

Responsabili Progetto:

Ruolo	Soggetto	Responsabile	Indirizzo
Attuatore	COMUNE DI ROTELLO (CB)	Sig. Enzo Flocco	Piazza Gramsci n. 9 - 86040 Rotello
Programmatore	REGIONE MOLISE		

Stato Progetto: Attivo - Inserimento

Criticità Finanziaria:

Note:



Handwritten signature and initials.



2 - CRONOPROGRAMMA DEL PROGETTO

A. Fase disponibile alla data di approvazione/sottoscrizione dello strumento attuativo:

Concessione finanziamento

B. Iter Procedurale: Aiuti a Individui

Attività	Data Inizio		Data Fine		Soggetto Competente	Note
	Prevista	Effettiva	Prevista	Effettiva		
Concessione finanziamento						
Esecuzione investimenti						
Chiusura intervento						

Altre Attività	Data Inizio		Data Fine		Soggetto Competente	Note
	Prevista	Effettiva	Prevista	Effettiva		

Approvazioni	Data Approvazione		Data Approvazione		Soggetto Competente	Note
	Prevista		Effettiva			

C. Sospensione Lavori:

Motivo	Data Inizio		Data Fine	
	Prevista	Effettiva	Prevista	Effettiva

D. Procedura di Aggiudicazione:

Gara	Attività	Data Prevista	Data Effettiva	Soggetto Competente	Note
------	----------	---------------	----------------	---------------------	------

-



Handwritten signature



3 - PIANO ECONOMICO

Costo Complessivo (Euro): 865.128,94

Anno	Realizzato (Euro)	Da Realizzare (Euro)	Totale (Euro)
2013	0,00	192.250,88	192.250,88
2014	0,00	288.376,31	288.376,31
2015	0,00	288.376,31	288.376,31
2016	0,00	96.125,44	96.125,44
Totali	0,00	865.128,94	865.128,94

Avanzamento Spese (%): 0,00

4 - PIANO FINANZIARIO

Totale Finanziamento (Euro): 865.128,94

Anno	Fonte	Descrizione della fonte / Estremi del provvedimento	Importo Finanziamento (Euro)	Proveniente da economia
2008	Privato	- Proprietari del PEU 15 sp 1	19.304,48	N
2012	Stato Fondo Aree Sottoutilizzate	Legge.208/1998 - Delibera n.62/2011 - Infrastrutture strategiche interregionali e regionali	845.824,46	N

5 - AVANZAMENTO CONTABILE

A. Impegni Contrattualizzati

Importo Totale (Euro):

Data	Codice	Importo (Euro)	Note
------	--------	-------------------	------

B. Disposizioni di Pagamenti

Importo Totale (Euro):

Data	Codice	Importo (Euro)	Importo FAS (Euro)	Importo Ammesso (Euro)	Note
------	--------	-------------------	-----------------------	------------------------------	------





C. Economie

Importo Totale (Euro):

Anno	Tipo Finanziamento	Importo
------	--------------------	---------

6 - AVANZAMENTO FISICO

A. Avanzamento Lavori:

Data	Progressivo	Descrizione	Importo (Euro)	Note
------	-------------	-------------	----------------	------

B. Indicatori di Realizzazione Fisica:

Descrizione indicatore (U.M.)	Valore Obiettivo	Valore Attuale	Valore Concluso	Valore Conseguito
Riduzione nei consumi energetici (TEP)	0,00			
Volume oggetto di intervento (mc)	0,00			

C. Indicatori Occupazionali:

Descrizione indicatore (U.M.)	Valore Obiettivo	Valore Attuale	Valore Concluso	Valore Conseguito
Occupazione creata/N. giornate (N)	0,00			
Occupazione creata (NUnità)	0,00			

D. Indicatori Opzionali:

Descrizione indicatore (U.M.)	Valore Obiettivo	Valore Attuale	Valore Concluso	Valore Conseguito
-------------------------------	------------------	----------------	-----------------	-------------------

E. Indicatori di Programma:

Descrizione indicatore (U.M.) - Programma	Valore Obiettivo	Valore Attuale	Valore Concluso	Valore Conseguito
---	------------------	----------------	-----------------	-------------------

Note Metodologiche

❖ Nella sezione Coordinate di georeferenziazione i valori vanno espressi in gradi, primi e secondi del sistema sessagesimale.



a
M

Intesa: MOLISE
Strumento: Accordo di Programma Quadro - Immobili privati in classe di priorità "A"
Responsabile Strumento: Direttore Agenzia Regionale di Protezione Civile

1 - DATI IDENTIFICATIVI

Codice Progetto: MOS2.EP152PR
C.U.P.: H47J12000030002
Titolo Progetto: lavori di ricostruzione immobili privati in classe di priorità "A" - PEU 47 Sp 1
Settore Progetto: OPERE E INFRASTRUTTURE SOCIALI - ABITATIVE - RICOSTRUZIONI PER CALAMITA' NATURALI
Tipo Progetto: CONCESSIONE DI CONTRIBUTI AD ALTRI SOGGETTI (DIVERSI DA UNITA' PRODUTTIVE) - MANUTENZIONE STRAORDINARIA

Versione del: 31/10/2013

Localizzazione:

Regione	Provincia	Comune
MOLISE	CAMPOBASSO	ROTELLO

Coordinate di georeferenziazione:

Latitudine			Longitudine		
Gradi	Primi	Secondi	Gradi	Primi	Secondi
41	44	0,00	-15	0	0,00

Responsabili Progetto:

Ruolo	Soggetto	Responsabile	Indirizzo
Attuatore	COMUNE DI ROTELLO (CB)	Sig. Enzo Flocco	Piazza Gramsci n. 9 - 86040 Rotello
Programmatore	REGIONE MOLISE		

Stato Progetto: Attivo - Inserimento

Criticità Finanziaria:

Note:





2 - CRONOPROGRAMMA DEL PROGETTO

A. Fase disponibile alla data di approvazione/sottoscrizione dello strumento attuativo:

Concessione finanziamento

B. Iter Procedurale: Aiuti a Individui

Attività	Data Inizio		Data Fine		Soggetto Competente	Note
	Prevista	Effettiva	Prevista	Effettiva		
Concessione finanziamento						
Esecuzione investimenti						
Chiusura intervento						

Altre Attività	Data Inizio		Data Fine		Soggetto Competente	Note
	Prevista	Effettiva	Previsita	Effettiva		

Approvazioni	Data Approvazione		Data Approvazione		Soggetto Competente	Note
	Prevista		Effettiva			

C. Sospensione Lavori:


Motivo	Data Inizio		Data Fine	
	Prevista	Effettiva	Prevista	Effettiva

D. Procedura di Aggiudicazione:

Gara	Attività	Data Prevista	Data Effettiva	Soggetto Competente	Note
------	----------	---------------	----------------	---------------------	------

-

-



3 - PIANO ECONOMICO

Costo Complessivo (Euro): 420.189,87

Anno	Realizzato (Euro)	Da Realizzare (Euro)	Totale (Euro)
2013	0,00	93.375,53	93.375,53
2014	0,00	140.063,29	140.063,29
2015	0,00	140.063,29	140.063,29
2016	0,00	46.687,76	46.687,76
Totali	0,00	420.189,87	420.189,87

Avanzamento Spese (%): 0,00

4 - PIANO FINANZIARIO

Totale Finanziamento (Euro): 420.189,87

Anno	Fonte	Descrizione della fonte / Estremi del provvedimento	Importo Finanziamento (Euro)	Proveniente da economia
2012	Stato Fondo Aree Sottoutilizzate	Legge.208/1998 - Delibera n.62/2011 - Infrastrutture strategiche interregionali e regionali	420.189,87	N

5 - AVANZAMENTO CONTABILE

A. Impegni Contrattualizzati

Importo Totale (Euro):

Data	Codice	Importo (Euro)	Note
------	--------	-------------------	------

B. Disposizioni di Pagamenti

Importo Totale (Euro):

Data	Codice	Importo (Euro)	Importo FAS (Euro)	Importo Ammesso (Euro)	Note
------	--------	-------------------	-----------------------	------------------------------	------



Handwritten signature



C. Economie

Importo Totale (Euro):

Anno Tipo Finanziamento Importo

6 - AVANZAMENTO FISICO

A. Avanzamento Lavori:

Data	Progressivo	Descrizione	Importo (Euro)	Note
------	-------------	-------------	----------------	------

B. Indicatori di Realizzazione Fisica:

Descrizione indicatore (U.M.)	Valore Obiettivo	Valore Attuale	Valore Concluso	Valore Conseguito
Riduzione nei consumi energetici (TEP)	0,00			
Volume oggetto di intervento (mc)	0,00			

C. Indicatori Occupazionali:

Descrizione indicatore (U.M.)	Valore Obiettivo	Valore Attuale	Valore Concluso	Valore Conseguito
Occupazione creata/N. giornate (N)	0,00			
Occupazione creata (NUnità)	0,00			

D. Indicatori Opzionali:

Descrizione indicatore (U.M.)	Valore Obiettivo	Valore Attuale	Valore Concluso	Valore Conseguito
-------------------------------	------------------	----------------	-----------------	-------------------

E. Indicatori di Programma:

Descrizione indicatore (U.M.) - Programma	Valore Obiettivo	Valore Attuale	Valore Concluso	Valore Conseguito
---	------------------	----------------	-----------------	-------------------

Note Metodologiche

❖ Nella sezione Coordinate di georeferenziazione i valori vanno espressi in gradi, primi e secondi del sistema sessagesimale.



Intesa: MOLISE
Strumento: Accordo di Programma Quadro - Immobili privati in classe di priorità "A"
Responsabile Strumento: Direttore Agenzia Regionale di Protezione Civile

1 - DATI IDENTIFICATIVI

Codice Progetto: MOS2.EP153PU
C.U.P.: H47J12000040002
Titolo Progetto: lavori di ricostruzione immobili privati in classe di priorità "A" - PEU 71 Sp 1
Settore Progetto: OPERE E INFRASTRUTTURE SOCIALI - ABITATIVE - RICOSTRUZIONI PER CALAMITA' NATURALI
Tipo Progetto: CONCESSIONE DI CONTRIBUTI AD ALTRI SOGGETTI (DIVERSI DA UNITA' PRODUTTIVE) - MANUTENZIONE STRAORDINARIA

Versione del: 31/10/2013

Localizzazione:

Regione	Provincia	Comune
MOLISE	CAMPOBASSO	ROTELLO

Coordinate di georeferenziazione:

Latitudine			Longitudine		
Gradi	Primi	Secondi	Gradi	Primi	Secondi
41	44	0,00	-15	0	0,00

Responsabili Progetto:

Ruolo	Soggetto	Responsabile	Indirizzo
Attuatore	COMUNE DI ROTELLO (CB)	Sig. Enzo Flocco	Piazza Gramsci n. 9 - 86040 Rotello
Programmatore	REGIONE MOLISE		

Stato Progetto: Attivo - Inserimento

Criticità Finanziaria:

Note:





2 - CRONOPROGRAMMA DEL PROGETTO

A. Fase disponibile alla data di approvazione/sottoscrizione dello strumento attuativo: Concessione finanziamento

B. Iter Procedurale: Aiuti a Individui

Attività	Data Inizio		Data Fine		Soggetto Competente	Note
	Prevista	Effettiva	Prevista	Effettiva		
Concessione finanziamento						
Esecuzione investimenti						
Chiusura intervento						

Altre Attività	Data Inizio		Data Fine		Soggetto Competente	Note
	Prevista	Effettiva	Prevista	Effettiva		

Approvazioni	Data Approvazione		Data Approvazione		Soggetto Competente	Note
	Prevista	Effettiva	Prevista	Effettiva		

C. Sospensione Lavori:

Motivo	Data Inizio		Data Fine	
	Prevista	Effettiva	Prevista	Effettiva

D. Procedura di Aggiudicazione:

Gara	Attività	Data Prevista	Data Effettiva	Soggetto Competente	Note
------	----------	---------------	----------------	---------------------	------

-

-





3 - PIANO ECONOMICO

Costo Complessivo (Euro): 797.396,67

Anno	Realizzato (Euro)	Da Realizzare (Euro)	Totale (Euro)
2014	0,00	227.827,62	227.827,62
2015	0,00	227.827,62	227.827,62
2016	0,00	227.827,62	227.827,62
2017	0,00	113.913,81	113.913,81
Totali	0,00	797.396,67	797.396,67

Avanzamento Spese (%): 0,00

4 - PIANO FINANZIARIO

Totale Finanziamento (Euro): 797.396,67

Anno	Fonte	Descrizione della fonte / Estremi del provvedimento	Importo Finanziamento (Euro)	Proveniente da economia
2007	Privato	. - Proprietari del PEU 71 sp 1	84.531,33	N
2012	Stato Fondo Aree Sottoutilizzate	Legge.208/1998 - Delibera n.62/2011 - Infrastrutture strategiche interregionali e regionali	712.865,34	N

5 - AVANZAMENTO CONTABILE

A. Impegni Contrattualizzati

Importo Totale (Euro):

Data	Codice	Importo (Euro)	Note
------	--------	-------------------	------

B. Disposizioni di Pagamenti

Importo Totale (Euro):

Data	Codice	Importo (Euro)	Importo FAS (Euro)	Importo Ammesso (Euro)	Note
------	--------	-------------------	-----------------------	------------------------------	------



C. Economie

Importo Totale (Euro):

Anno	Tipo Finanziamento	Importo
------	--------------------	---------

6 - AVANZAMENTO FISICO

A. Avanzamento Lavori:

Data	Progressivo	Descrizione	Importo (Euro)	Note
------	-------------	-------------	----------------	------

B. Indicatori di Realizzazione Fisica:

Descrizione indicatore (U.M.)	Valore Obiettivo	Valore Attuale	Valore Concluso	Valore Conseguito
Riduzione nei consumi energetici (TEP)	0,00			
Volume oggetto di intervento (mc)	0,00			

C. Indicatori Occupazionali:

Descrizione indicatore (U.M.)	Valore Obiettivo	Valore Attuale	Valore Concluso	Valore Conseguito
Occupazione creata/N. giornate (N)	0,00			
Occupazione creata (NUnità)	0,00			

D. Indicatori Opzionali:

Descrizione indicatore (U.M.)	Valore Obiettivo	Valore Attuale	Valore Concluso	Valore Conseguito
-------------------------------	------------------	----------------	-----------------	-------------------

E. Indicatori di Programma:

Descrizione indicatore (U.M.) - Programma	Valore Obiettivo	Valore Attuale	Valore Concluso	Valore Conseguito
---	------------------	----------------	-----------------	-------------------

Note Metodologiche

❖ Nella sezione Coordinate di georeferenziazione i valori vanno espressi in gradi, primi e secondi del sistema sessagesimale.



a
M

Intesa: MOLISE
Strumento: Accordo di Programma Quadro - Immobili privati in classe di priorità "A"
Responsabile Strumento: Direttore Agenzia Regionale di Protezione Civile

1 - DATI IDENTIFICATIVI

Codice Progetto: MOS2.EP154PR
C.U.P.: H47J13000030002
Titolo Progetto: lavori di ricostruzione immobili privati in classe di priorità "A" - PES 157
Settore Progetto: OPERE E INFRASTRUTTURE SOCIALI - ABITATIVE - RICOSTRUZIONI PER CALAMITA' NATURALI
Tipo Progetto: CONCESSIONE DI CONTRIBUTI AD ALTRI SOGGETTI (DIVERSI DA UNITA' PRODUTTIVE) - MANUTENZIONE STRAORDINARIA

Versione del: 31/10/2013

Localizzazione:

Regione	Provincia	Comune
MOLISE	CAMPOBASSO	ROTELLO

Coordinate di georeferenziazione:

Latitudine			Longitudine		
Gradi	Primi	Secondi	Gradi	Primi	Secondi
41	43	0,00	-15	0	0,00

Responsabili Progetto:

Ruolo	Soggetto	Responsabile	Indirizzo
Attuatore	COMUNE DI ROTELLO (CB)	Sig. Enzo Flocco	Piazza Gramsci n. 9 - 86040 Rotello
Programmatore	REGIONE MOLISE		

Stato Progetto: Attivo - Inserimento

Criticità Finanziaria:

Note:



2 - CRONOPROGRAMMA DEL PROGETTO

A. Fase disponibile alla data di approvazione/sottoscrizione dello strumento attuativo: Concessione finanziamento

B. Iter Procedurale: Aiuti a Individui

Attività	Data Inizio		Data Fine		Soggetto Competente	Note
	Prevista	Effettiva	Prevista	Effettiva		
Concessione finanziamento						
Esecuzione investimenti						
Chiusura intervento						

Altre Attività	Data Inizio		Data Fine		Soggetto Competente	Note
	Prevista	Effettiva	Prevista	Effettiva		

Approvazioni	Data Approvazione		Data Approvazione		Soggetto Competente	Note
	Prevista		Effettiva			

C. Sospensione Lavori:

Motivo	Data Inizio		Data Fine	
	Prevista	Effettiva	Prevista	Effettiva

D. Procedura di Aggiudicazione:

Gara	Attività	Data Prevista	Data Effettiva	Soggetto Competente	Note
------	----------	---------------	----------------	---------------------	------

-



3 - PIANO ECONOMICO

Costo Complessivo (Euro): 406.876,78

Anno	Realizzato (Euro)	Da Realizzare (Euro)	Totale (Euro)
2012	0,00	0,00	0,00
2013	0,00	135.625,59	135.625,59
2014	0,00	203.438,39	203.438,39
2015	0,00	67.812,80	67.812,80
Totali	0,00	406.876,78	406.876,78

Avanzamento Spese (%): 0,00

4 - PIANO FINANZIARIO

Totale Finanziamento (Euro): 406.876,78

Anno	Fonte	Descrizione della fonte / Estremi del provvedimento	Importo Finanziamento (Euro)	Proveniente da economia
2011	Stato Fondo Aree Sottoutilizzate	Legge.208/1998 - Delibera n.62/2011 - Infrastrutture strategiche interregionali e regionali	406.876,78	N

5 - AVANZAMENTO CONTABILE

A. Impegni Contrattualizzati

Importo Totale (Euro):

Data	Codice	Importo (Euro)	Note
------	--------	-------------------	------

B. Disposizioni di Pagamenti

Importo Totale (Euro):

Data	Codice	Importo (Euro)	Importo FAS (Euro)	Importo Ammesso (Euro)	Note
------	--------	-------------------	-----------------------	------------------------------	------



Handwritten signature

C. Economie

Importo Totale (Euro):

Anno	Tipo Finanziamento	Importo
------	--------------------	---------

6 - AVANZAMENTO FISICO

A. Avanzamento Lavori:

Data	Progressivo	Descrizione	Importo (Euro)	Note
------	-------------	-------------	----------------	------

B. Indicatori di Realizzazione Fisica:

Descrizione indicatore (U.M.)	Valore Obiettivo	Valore Attuale	Valore Concluso	Valore Conseguito
Riduzione nei consumi energetici (TEP)	0,00			
Volume oggetto di intervento (mc)	0,00			

C. Indicatori Occupazionali:

Descrizione indicatore (U.M.)	Valore Obiettivo	Valore Attuale	Valore Concluso	Valore Conseguito
Occupazione creata/N. giornate (N)	0,00			
Occupazione creata (NUnità)	0,00			

D. Indicatori Opzionali:


Descrizione indicatore (U.M.)	Valore Obiettivo	Valore Attuale	Valore Concluso	Valore Conseguito
-------------------------------	------------------	----------------	-----------------	-------------------

E. Indicatori di Programma:

Descrizione indicatore (U.M.) - Programma	Valore Obiettivo	Valore Attuale	Valore Concluso	Valore Conseguito
---	------------------	----------------	-----------------	-------------------

Note Metodologiche

❖ Nella sezione Coordinate di georeferenziazione i valori vanno espressi in gradi, primi e secondi del sistema sessagesimale.



Intesa: MOLISE
Strumento: Accordo di Programma Quadro - Immobili privati in classe di priorità "A"
Responsabile Strumento: Direttore Agenzia Regionale di Protezione Civile

1 - DATI IDENTIFICATIVI

Codice Progetto: MOS2.EP155PR
C.U.P.: H47J13000040002
Titolo Progetto: lavori di ricostruzione immobili privati in classe di priorità "A" - PEU 23 Sp 1
Settore Progetto: OPERE E INFRASTRUTTURE SOCIALI - ABITATIVE - RICOSTRUZIONI PER CALAMITA' NATURALI
Tipo Progetto: CONCESSIONE DI CONTRIBUTI AD ALTRI SOGGETTI (DIVERSI DA UNITA' PRODUTTIVE) - MANUTENZIONE STRAORDINARIA
Localizzazione:

Versione del: 31/10/2013

Regione	Provincia	Comune
MOLISE	CAMPOBASSO	ROTELLO

Coordinate di georeferenziazione:

Latitudine			Longitudine		
Gradi	Primi	Secondi	Gradi	Primi	Secondi
41	45	0,00	-15	0	0,00

Responsabili Progetto:

Ruolo	Soggetto	Responsabile	Indirizzo
Attuatore	COMUNE DI ROTELLO (CB)	Sig. Enzo Flocco	Piazza Gramsci n. 9 - 86040 Rotello
Programmatore	REGIONE MOLISE		

Stato Progetto: Attivo - Inserimento
Criticità Finanziaria:
Note:





2 - CRONOPROGRAMMA DEL PROGETTO

A. Fase disponibile alla data di approvazione/sottoscrizione dello strumento attuativo:

Concessione finanziamento

B. Iter Procedurale: Aiuti a Individui

Attività	Data Inizio		Data Fine		Soggetto Competente	Note
	Prevista	Effettiva	Prevista	Effettiva		
Concessione finanziamento						
Esecuzione investimenti						
Chiusura intervento						

Altre Attività	Data Inizio		Data Fine		Soggetto Competente	Note
	Prevista	Effettiva	Prevista	Effettiva		

Approvazioni	Data Approvazione		Data Approvazione		Soggetto Competente	Note
	Prevista		Effettiva			

C. Sospensione Lavori:

Motivo	Data Inizio		Data Fine	
	Prevista	Effettiva	Prevista	Effettiva

D. Procedura di Aggiudicazione:

Gara	Attività	Data Prevista	Data Effettiva	Soggetto Competente	Note
-	-				





3 - PIANO ECONOMICO

Costo Complessivo (Euro): 124.217,60

Anno	Realizzato (Euro)	Da Realizzare (Euro)	Totale (Euro)
2013	0,00	15.527,20	15.527,20
2014	0,00	62.108,80	62.108,80
2015	0,00	46.581,60	46.581,60
Totali	0,00	124.217,60	124.217,60

Avanzamento Spese (%): 0,00

4 - PIANO FINANZIARIO

Totale Finanziamento (Euro): 124.217,60

Anno	Fonte	Descrizione della fonte / Estremi del provvedimento	Importo Finanziamento (Euro)	Proveniente da economia
2012	Stato Fondo Aree Sottoutilizzate	Legge.208/1998 - Delibera n.62/2011 - Infrastrutture strategiche interregionali e regionali	124.217,60	N

5 - AVANZAMENTO CONTABILE

A. Impegni Contrattualizzati

Importo Totale (Euro):

Data	Codice	Importo (Euro)	Note
------	--------	-------------------	------


B. Disposizioni di Pagamenti

Importo Totale (Euro):

Data	Codice	Importo (Euro)	Importo FAS (Euro)	Importo Ammesso (Euro)	Note
------	--------	-------------------	-----------------------	------------------------------	------

C. Economie

Importo Totale (Euro):



Handwritten signature

Anno Tipo Finanziamento

Importo

6 - AVANZAMENTO FISICO

A. Avanzamento Lavori:

Data	Progressivo	Descrizione	Importo (Euro)	Note
------	-------------	-------------	-------------------	------

B. Indicatori di Realizzazione Fisica:

Descrizione indicatore (U.M.)	Valore Obiettivo	Valore Attuale	Valore Concluso	Valore Conseguito
Riduzione nei consumi energetici (TEP)	0,00			
Volume oggetto di intervento (mc)	0,00			

C. Indicatori Occupazionali:

Descrizione indicatore (U.M.)	Valore Obiettivo	Valore Attuale	Valore Concluso	Valore Conseguito
Occupazione creata/N. giornate (N)	0,00			
Occupazione creata (NUnità)	0,00			

D. Indicatori Opzionali:

Descrizione indicatore (U.M.)	Valore Obiettivo	Valore Attuale	Valore Concluso	Valore Conseguito
-------------------------------	------------------	----------------	-----------------	-------------------

E. Indicatori di Programma:

Descrizione indicatore (U.M.) - Programma	Valore Obiettivo	Valore Attuale	Valore Concluso	Valore Conseguito
---	------------------	----------------	-----------------	-------------------

Note Metodologiche

❖ Nella sezione Coordinate di georeferenziazione i valori vanno espressi in gradi, primi e secondi del sistema sessagesimale.





Intesa: MOLISE
Strumento: Accordo di Programma Quadro - Immobili privati in classe di priorità "A"
Responsabile Strumento: Direttore Agenzia Regionale di Protezione Civile

1 - DATI IDENTIFICATIVI

Codice Progetto: MOS2.EP156PR
C.U.P.: H47J13000020002
Titolo Progetto: lavori di ricostruzione immobili privati in classe di priorità "A" - PEU 88 Sp 1
Settore Progetto: OPERE E INFRASTRUTTURE SOCIALI - ABITATIVE - RICOSTRUZIONI PER CALAMITA' NATURALI
Tipo Progetto: CONCESSIONE DI CONTRIBUTI AD ALTRI SOGGETTI (DIVERSI DA UNITA' PRODUTTIVE) - MANUTENZIONE STRAORDINARIA

Versione del: 31/10/2013

Localizzazione:

Regione	Provincia	Comune
MOLISE	CAMPOBASSO	ROTELLO

Coordinate di georeferenziazione:

Latitudine			Longitudine		
Gradi	Primi	Secondi	Gradi	Primi	Secondi
41	45	0,00	-15	0	0,00

Responsabili Progetto:

Ruolo	Soggetto	Responsabile	Indirizzo
Attuatore	COMUNE DI ROTELLO (CB)	Sig. Enzo Flocco	Piazza Gramsci n. 9 - 86040 Rotello
Programmatore	REGIONE MOLISE		

Stato Progetto: Attivo - Inserimento
Criticità Finanziaria:
Note:

2 - CRONOPROGRAMMA DEL PROGETTO

A. Fase disponibile alla data di approvazione/sottoscrizione dello strumento attuativo:

Concessione finanziamento

B. Iter Procedurale: Aiuti a Individui

Attività	Data Inizio		Data Fine		Soggetto Competente	Note
	Prevista	Effettiva	Prevista	Effettiva		
Concessione finanziamento						
Esecuzione investimenti						
Chiusura intervento						

Altre Attività	Data Inizio		Data Fine		Soggetto Competente	Note
	Prevista	Effettiva	Previsita	Effettiva		

Approvazioni	Data Approvazione		Data Approvazione		Soggetto Competente	Note
	Prevista		Effettiva			

C. Sospensione Lavori:

Motivo	Data Inizio		Data Fine	
	Prevista	Effettiva	Prevista	Effettiva

D. Procedura di Aggiudicazione:

Gara	Attività	Data Prevista	Data Effettiva	Soggetto Competente	Note
------	----------	---------------	----------------	---------------------	------

-

-



Handwritten signature



3 - PIANO ECONOMICO

Costo Complessivo (Euro): 257.583,20

Anno	Realizzato (Euro)	Da Realizzare (Euro)	Totale (Euro)
2013	83.660,93	49.692,08	133.353,01
2014	0,00	99.384,15	99.384,15
2015	0,00	24.846,04	24.846,04
Totali	83.660,93	173.922,27	257.583,20

Avanzamento Spese (%): 32,48

4 - PIANO FINANZIARIO

Totale Finanziamento (Euro): 257.583,20

Anno	Fonte	Descrizione della fonte / Estremi del provvedimento	Importo Finanziamento (Euro)	Proveniente da economia
2009	Privato	- Proprietari del PEU 88 sp 1	23.975,20	N
2011	Stato Fondo Aree Sottoutilizzate	Legge.208/1998 - Delibera n.62/2011 - Infrastrutture strategiche interregionali e regionali	233.608,00	N

5 - AVANZAMENTO CONTABILE

A. Impegni Contrattualizzati

Importo Totale (Euro):

Data	Codice	Importo (Euro)	Note
------	--------	-------------------	------

B. Disposizioni di Pagamenti

Importo Totale (Euro):

Data	Codice	Importo (Euro)	Importo FAS (Euro)	Importo Ammesso (Euro)	Note
------	--------	-------------------	-----------------------	------------------------------	------





C. Economie

Importo Totale (Euro):

Anno Tipo Finanziamento Importo

6 - AVANZAMENTO FISICO

A. Avanzamento Lavori:

Data	Progressivo	Descrizione	Importo (Euro)	Note
------	-------------	-------------	-------------------	------

B. Indicatori di Realizzazione Fisica:

Descrizione indicatore (U.M.)	Valore Obiettivo	Valore Attuale	Valore Concluso	Valore Conseguito
Riduzione nei consumi energetici (TEP)	0,00			
Volume oggetto di intervento (mc)	0,00			

C. Indicatori Occupazionali:

Descrizione indicatore (U.M.)	Valore Obiettivo	Valore Attuale	Valore Concluso	Valore Conseguito
Occupazione creata/N. giornate (N)	0,00			
Occupazione creata (NUnità)	0,00			

D. Indicatori Opzionali:


Descrizione indicatore (U.M.)	Valore Obiettivo	Valore Attuale	Valore Concluso	Valore Conseguito
-------------------------------	------------------	----------------	-----------------	-------------------

E. Indicatori di Programma:

Descrizione indicatore (U.M.) - Programma	Valore Obiettivo	Valore Attuale	Valore Concluso	Valore Conseguito
---	------------------	----------------	-----------------	-------------------

Note Metodologiche

❖ Nella sezione Coordinate di georeferenziazione i valori vanno espressi in gradi, primi e secondi del sistema sessagesimale.



Intesa: MOLISE
Strumento: Accordo di Programma Quadro - Immobili privati in classe di priorità "A"
Responsabile Strumento: Direttore Agenzia Regionale di Protezione Civile

1 - DATI IDENTIFICATIVI

Codice Progetto: MOS2.EP157PR
C.U.P.: H47J13000050002
Titolo Progetto: lavori di ricostruzione immobili privati in classe di priorità "A" - PEU 31 Sp 1
Settore Progetto: OPERE E INFRASTRUTTURE SOCIALI - ABITATIVE - RICOSTRUZIONI PER CALAMITA' NATURALI
Tipo Progetto: CONCESSIONE DI CONTRIBUTI AD ALTRI SOGGETTI (DIVERSI DA UNITA' PRODUTTIVE) - MANUTENZIONE STRAORDINARIA

Versione del: 31/10/2013

Localizzazione:

Regione	Provincia	Comune
MOLISE	CAMPOBASSO	ROTELLO

Coordinate di georeferenziazione:

Latitudine			Longitudine		
Gradi	Primi	Secondi	Gradi	Primi	Secondi
41	44	0,00	-15	0	0,00

Responsabili Progetto:

Ruolo	Soggetto	Responsabile	Indirizzo
Attuatore	COMUNE DI ROTELLO (CB)	Sig. Enzo Flocco	Piazza Gramsci n. 9 - 86040 Rotello
Programmatore	REGIONE MOLISE		

Stato Progetto: Attivo - Inserimento

Criticità Finanziaria:

Note:



2 - CRONOPROGRAMMA DEL PROGETTO

A. Fase disponibile alla data di approvazione/sottoscrizione dello strumento attuativo: Concessione finanziamento

B. Iter Procedurale: Aiuti a Individui

Attività	Data Inizio		Data Fine		Soggetto Competente	Note
	Prevista	Effettiva	Prevista	Effettiva		
Concessione finanziamento						
Esecuzione investimenti						
Chiusura intervento						

Altre Attività	Data Inizio		Data Fine		Soggetto Competente	Note
	Prevista	Effettiva	Previsita	Effettiva		

Approvazioni	Data Approvazione		Data Approvazione		Soggetto Competente	Note
	Prevista		Effettiva			

C. Sospensione Lavori:

Motivo	Data Inizio		Data Fine	
	Prevista	Effettiva	Prevista	Effettiva

D. Procedura di Aggiudicazione:

Gara	Attività	Data Prevista	Data Effettiva	Soggetto Competente	Note
------	----------	---------------	----------------	---------------------	------

- -



3 - PIANO ECONOMICO

Costo Complessivo (Euro): 422.536,36

Anno	Realizzato (Euro)	Da Realizzare (Euro)	Totale (Euro)
2013	0,00	105.634,09	105.634,09
2014	0,00	140.845,45	140.845,45
2015	0,00	140.845,45	140.845,45
2016	0,00	35.211,37	35.211,37
Totali	0,00	422.536,36	422.536,36

Avanzamento Spese (%): 0,00

4 - PIANO FINANZIARIO

Totale Finanziamento (Euro): 422.536,36

Anno	Fonte	Descrizione della fonte / Estremi del provvedimento	Importo Finanziamento (Euro)	Proveniente da economia
2008	Privato	- Proprietari del PEU 31sp 1	9.981,27	N
2012	Stato Fondo Aree Sottoutilizzate	Legge.208/1998 - Delibera n.62/2011 - Infrastrutture strategiche interregionali e regionali	412.555,09	N

5 - AVANZAMENTO CONTABILE

A. Impegni Contrattualizzati

Importo Totale (Euro):

Data	Codice	Importo (Euro)	Note
------	--------	-------------------	------

B. Disposizioni di Pagamenti

Importo Totale (Euro):

Data	Codice	Importo (Euro)	Importo FAS (Euro)	Importo Ammesso (Euro)	Note
------	--------	-------------------	-----------------------	------------------------------	------





C. Economie

Importo Totale (Euro):

Anno Tipo Finanziamento Importo

6 - AVANZAMENTO FISICO

A. Avanzamento Lavori:

Data	Progressivo	Descrizione	Importo (Euro)	Note
------	-------------	-------------	----------------	------

B. Indicatori di Realizzazione Fisica:

Descrizione indicatore (U.M.)	Valore Obiettivo	Valore Attuale	Valore Concluso	Valore Conseguito
Riduzione nei consumi energetici (TEP)	0,00			
Volume oggetto di intervento (mc)	0,00			

C. Indicatori Occupazionali:

Descrizione indicatore (U.M.)	Valore Obiettivo	Valore Attuale	Valore Concluso	Valore Conseguito
Occupazione creata/N. giornate (N)	0,00			
Occupazione creata (NUnità)	0,00			

D. Indicatori Opzionali:

Descrizione indicatore (U.M.)	Valore Obiettivo	Valore Attuale	Valore Concluso	Valore Conseguito
-------------------------------	------------------	----------------	-----------------	-------------------

E. Indicatori di Programma:

Descrizione indicatore (U.M.) - Programma	Valore Obiettivo	Valore Attuale	Valore Concluso	Valore Conseguito
---	------------------	----------------	-----------------	-------------------

Note Metodologiche

❖ Nella sezione Coordinate di georeferenziazione i valori vanno espressi in gradi, primi e secondi del sistema sessagesimale.



Handwritten signature

Intesa: MOLISE
Strumento: Accordo di Programma Quadro - Immobili privati in classe di priorità "A"
Responsabile Strumento: Direttore Agenzia Regionale di Protezione Civile

1 - DATI IDENTIFICATIVI

Codice Progetto: MOS2.EP158PR
C.U.P.: H43F13000010002
Titolo Progetto: lavori di ricostruzione immobili privati in classe di priorità "A" - PEU 72 Sp 2
Settore Progetto: OPERE E INFRASTRUTTURE SOCIALI - ABITATIVE - RICOSTRUZIONI PER CALAMITA' NATURALI
Tipo Progetto: CONCESSIONE DI CONTRIBUTI AD ALTRI SOGGETTI (DIVERSI DA UNITA' PRODUTTIVE) - MANUTENZIONE STRAORDINARIA

Versione del: 31/10/2013

Localizzazione:

Regione	Provincia	Comune
MOLISE	CAMPOBASSO	ROTELLO

Coordinate di georeferenziazione:

Latitudine			Longitudine		
Gradi	Primi	Secondi	Gradi	Primi	Secondi
41	44	0,00	-15	0	0,00

Responsabili Progetto:

Ruolo	Soggetto	Responsabile	Indirizzo
Attuatore	COMUNE DI ROTELLO (CB)	Sig. Enzo Flocco	Piazza Don Vincenzo Ambrosiano n.1
Programmatore	REGIONE MOLISE		

Stato Progetto: Attivo - Inserimento

Criticità Finanziaria:

Note:





2 - CRONOPROGRAMMA DEL PROGETTO

A. Fase disponibile alla data di approvazione/sottoscrizione dello strumento attuativo: Concessione finanziamento

B. Iter Procedurale: Aiuti a Individui

Attività	Data Inizio		Data Fine		Soggetto Competente	Note
	Prevista	Effettiva	Prevista	Effettiva		
Concessione finanziamento						
Esecuzione investimenti						
Chiusura intervento						

Altre Attività	Data Inizio		Data Fine		Soggetto Competente	Note
	Prevista	Effettiva	Previsita	Effettiva		

Approvazioni	Data Approvazione		Data Approvazione		Soggetto Competente	Note
	Prevista		Effettiva			

C. Sospensione Lavori:

Motivo	Data Inizio		Data Fine	
	Prevista	Effettiva	Prevista	Effettiva

D. Procedura di Aggiudicazione:

Gara	Attività	Data Prevista	Data Effettiva	Soggetto Competente	Note
------	----------	---------------	----------------	---------------------	------

-

-



Handwritten signature

3 - PIANO ECONOMICO

Costo Complessivo (Euro): 368.875,04

Anno	Realizzato (Euro)	Da Realizzare (Euro)	Totale (Euro)
2013	0,00	30.739,59	30.739,59
2014	0,00	122.958,35	122.958,35
2015	0,00	122.958,35	122.958,35
2016	0,00	92.218,75	92.218,75
Totali	0,00	368.875,04	368.875,04

Avanzamento Spese (%): 0,00

4 - PIANO FINANZIARIO

Totale Finanziamento (Euro): 368.875,04

Anno	Fonte	Descrizione della fonte / Estremi del provvedimento	Importo Finanziamento (Euro)	Proveniente da economia
2008	Privato	- Proprietari del PEU 72 sp 2	29.541,51	N
2012	Stato Fondo Aree Sottoutilizzate	Legge.208/1998 - Delibera n.62/2011 - Infrastrutture strategiche interrregionali e regionali	339.333,53	N

5 - AVANZAMENTO CONTABILE

A. Impegni Contrattualizzati

Importo Totale (Euro):

Data	Codice	Importo (Euro)	Note
------	--------	-------------------	------

B. Disposizioni di Pagamenti

Importo Totale (Euro):

Data	Codice	Importo (Euro)	Importo FAS (Euro)	Importo Ammessso (Euro)	Note
------	--------	-------------------	-----------------------	-------------------------------	------



a
m



C. Economie

Importo Totale (Euro):

Anno Tipo Finanziamento Importo

6 - AVANZAMENTO FISICO

A. Avanzamento Lavori:

Data	Progressivo	Descrizione	Importo (Euro)	Note
------	-------------	-------------	----------------	------

B. Indicatori di Realizzazione Fisica:

Descrizione indicatore (U.M.)	Valore Obiettivo	Valore Attuale	Valore Concluso	Valore Conseguito
Riduzione nei consumi energetici (TEP)	0,00			
Volume oggetto di intervento (mc)	0,00			

C. Indicatori Occupazionali:

Descrizione indicatore (U.M.)	Valore Obiettivo	Valore Attuale	Valore Concluso	Valore Conseguito
Occupazione creata/N. giornate (N)	0,00			
Occupazione creata (NUnità)	0,00			

D. Indicatori Opzionali:


Descrizione indicatore (U.M.)	Valore Obiettivo	Valore Attuale	Valore Concluso	Valore Conseguito
-------------------------------	------------------	----------------	-----------------	-------------------

E. Indicatori di Programma:

Descrizione indicatore (U.M.) - Programma	Valore Obiettivo	Valore Attuale	Valore Concluso	Valore Conseguito
---	------------------	----------------	-----------------	-------------------

Note Metodologiche

❖ Nella sezione Coordinate di georeferenziazione i valori vanno espressi in gradi, primi e secondi del sistema sessagesimale.





Intesa: MOLISE
Strumento: Accordo di Programma Quadro - Immobili privati in classe di priorità "A"
Responsabile Strumento: Direttore Agenzia Regionale di Protezione Civile

1 - DATI IDENTIFICATIVI

Codice Progetto: MOS2.EP159PU
C.U.P.: J86I09000190001
Titolo Progetto: lavori di ricostruzione immobili privati in classe di priorità "A" - PEU 49 Sp 1
Settore Progetto: OPERE E INFRASTRUTTURE SOCIALI - ABITATIVE - RICOSTRUZIONI PER CALAMITA' NATURALI
Tipo Progetto: REALIZZAZIONE DI LAVORI PUBBLICI (OPERE ED IMPIANTISTICA) - MANUTENZIONE STRAORDINARIA
Localizzazione:

Versione del: 31/10/2013

Regione	Provincia	Comune
MOLISE	CAMPOBASSO	SANT'ELIA A PIANISI

Coordinate di georeferenziazione:

Latitudine			Longitudine		
Gradi	Primi	Secondi	Gradi	Primi	Secondi
41	37	17,00	-14	52	27,00

Responsabili Progetto:

Ruolo	Soggetto	Responsabile	Indirizzo
Attuatore	COMUNE DI SANT'ELIA A PIANISI (CB)	salvatore garofano	corso umberto I 39 86048 Sant'Elia a Pianisi CB
Programmatore	REGIONE MOLISE		

Stato Progetto: Attivo - Inserimento
Criticità Finanziaria:
Note:





2 - CRONOPROGRAMMA DEL PROGETTO

A. Fase disponibile alla data di approvazione/sottoscrizione dello strumento attuativo: Studio di fattibilità

B. Iter Procedurale: Realizzazione OOPP

Attività	Data Inizio		Data Fine		Soggetto Competente	Note
	Prevista	Effettiva	Prevista	Effettiva		
Studio di fattibilità						
Progettazione Preliminare						
Progettazione Definitiva						
Progettazione Esecutiva						
Esecuzione Lavori						
Collaudo						
Chiusura Intervento						
Funzionalità						

Altre Attività	Data Inizio		Data Fine		Soggetto Competente	Note
	Prevista	Effettiva	Prevista	Effettiva		

Approvazioni	Data Approvazione		Soggetto Competente	Note
	Prevista	Effettiva		

C. Sospensione Lavori:

Motivo	Data Inizio		Data Fine	
	Prevista	Effettiva	Prevista	Effettiva

D. Procedura di Aggiudicazione:

Gara	Attività	Data Prevista	Data Effettiva	Soggetto Competente	Note
-	-				



3 - PIANO ECONOMICO

Costo Complessivo (Euro): 1.249.518,47

Anno	Realizzato (Euro)	Da Realizzare (Euro)	Totale (Euro)
2013	0,00	1.035.870,23	1.035.870,23
2014	0,00	213.648,24	213.648,24
Totali	0,00	1.249.518,47	1.249.518,47

Avanzamento Spese (%): 0,00

4 - PIANO FINANZIARIO

Totale Finanziamento (Euro): 1.367.581,45

Anno	Fonte	Descrizione della fonte / Estremi del provvedimento	Importo Finanziamento (Euro)	Proveniente da economia
2011	Stato Fondo Aree Sottoutilizzate	Legge.208/1998 - Delibera n.62/2011 - Infrastrutture strategiche interregionali e regionali	1.278.665,12	N
2012	Privato	- consorzio peu 49 sp 1	88.916,33	N

5 - AVANZAMENTO CONTABILE

A. Impegni Contrattualizzati

Importo Totale (Euro):

Data	Codice	Importo (Euro)	Note
------	--------	-------------------	------

B. Disposizioni di Pagamenti

Importo Totale (Euro):

Data	Codice	Importo (Euro)	Importo FAS (Euro)	Importo Ammesso (Euro)	Note
------	--------	-------------------	-----------------------	------------------------------	------

C. Economie

Importo Totale (Euro): 118.062,98



a
PW



Anno	Tipo Finanziamento	Importo
2013	Privato	10.887,15
2013	Stato Fondo Aree Sottoutilizzate	107.175,83

6 - AVANZAMENTO FISICO

A. Avanzamento Lavori:

Data	Progressivo	Descrizione	Importo (Euro)	Note
------	-------------	-------------	-------------------	------

B. Indicatori di Realizzazione Fisica:

Descrizione indicatore (U.M.)	Valore Obiettivo	Valore Attuale	Valore Concluso	Valore Conseguito
Riduzione nei consumi energetici (TEP)	0,00			
Volume oggetto di intervento (mc)	0,00			

C. Indicatori Occupazionali:

Descrizione indicatore (U.M.)	Valore Obiettivo	Valore Attuale	Valore Concluso	Valore Conseguito
Giornate/uomo complessivamente attivate (N)	0,00			

D. Indicatori Opzionali:

Descrizione indicatore (U.M.)	Valore Obiettivo	Valore Attuale	Valore Concluso	Valore Conseguito
-------------------------------	------------------	----------------	-----------------	-------------------

E. Indicatori di Programma:

Descrizione indicatore (U.M.) - Programma	Valore Obiettivo	Valore Attuale	Valore Concluso	Valore Conseguito
---	------------------	----------------	-----------------	-------------------

Note Metodologiche

- ❖ Nella sezione Coordinate di georeferenziazione i valori vanno espressi in gradi, primi e secondi del sistema sessagesimale.



4

M



Intesa: MOLISE
Strumento: Accordo di Programma Quadro - Immobili privati in classe di priorità "A"
Responsabile Strumento: Direttore Agenzia Regionale di Protezione Civile

1 - DATI IDENTIFICATIVI

Codice Progetto: MOS2.EP160PR
C.U.P.: J86I12000400001
Titolo Progetto: lavori di ricostruzione immobili privati in classe di priorità "A" - PES 65
Settore Progetto: OPERE E INFRASTRUTTURE SOCIALI - ABITATIVE - RICOSTRUZIONI PER CALAMITA' NATURALI
Tipo Progetto: REALIZZAZIONE DI LAVORI PUBBLICI (OPERE ED IMPIANTISTICA) - MANUTENZIONE STRAORDINARIA
Localizzazione:

Versione del: 31/10/2013

Regione	Provincia	Comune
MOLISE	CAMPOBASSO	SANT'ELIA A PIANISI

Coordinate di georeferenziazione:

Latitudine			Longitudine		
Gradi	Primi	Secondi	Gradi	Primi	Secondi
41	39	54,00	-14	50	13,00

Responsabili Progetto:

Ruolo	Soggetto	Responsabile	Indirizzo
Attuatore	COMUNE DI SANT'ELIA A PIANISI (CB)	salvatore garofano	corso umberto I 39 86048 Sant'Elia a Pianisi CB
Programmatore	REGIONE MOLISE		

Stato Progetto: Attivo - Inserimento
Criticità Finanziaria:
Note:





C. Economie

Importo Totale (Euro): 12.915,74

Anno	Tipo Finanziamento	Importo
2013	Stato Fondo Aree Sottoutilizzate	12.915,74

6 - AVANZAMENTO FISICO

A. Avanzamento Lavori:

Data	Progressivo	Descrizione	Importo (Euro)	Note
------	-------------	-------------	-------------------	------

B. Indicatori di Realizzazione Fisica:

Descrizione indicatore (U.M.)	Valore Obiettivo	Valore Attuale	Valore Concluso	Valore Conseguito
Riduzione nei consumi energetici (TEP)	0,00			
Volume oggetto di intervento (mc)	0,00			

C. Indicatori Occupazionali:

Descrizione indicatore (U.M.)	Valore Obiettivo	Valore Attuale	Valore Concluso	Valore Conseguito
Giornate/uomo complessivamente attivate (N)	0,00			

D. Indicatori Opzionali:

Descrizione indicatore (U.M.)	Valore Obiettivo	Valore Attuale	Valore Concluso	Valore Conseguito
-------------------------------	------------------	----------------	-----------------	-------------------

E. Indicatori di Programma:

Descrizione indicatore (U.M.) - Programma	Valore Obiettivo	Valore Attuale	Valore Concluso	Valore Conseguito
---	------------------	----------------	-----------------	-------------------

Note Metodologiche

❖ Nella sezione Coordinate di georeferenziazione i valori vanno espressi in gradi, primi e secondi del sistema sessagesimale.





Intesa: MOLISE
Strumento: Accordo di Programma Quadro - Immobili privati in classe di priorità "A"
Responsabile Strumento: Direttore Agenzia Regionale di Protezione Civile

1 - DATI IDENTIFICATIVI

Codice Progetto: MOS2.EP161PR
C.U.P.: J86I12000390001
Titolo Progetto: lavori di ricostruzione immobili privati in classe di priorità "A" - PEU 93 Sp 1
Settore Progetto: OPERE E INFRASTRUTTURE SOCIALI - ABITATIVE - RICOSTRUZIONI PER CALAMITA' NATURALI
Tipo Progetto: REALIZZAZIONE DI LAVORI PUBBLICI (OPERE ED IMPIANTISTICA) - MANUTENZIONE STRAORDINARIA
Localizzazione:

Versione del: 31/10/2013

Regione	Provincia	Comune
MOLISE	CAMPOBASSO	SANTELIA A PIANISI

Coordinate di georeferenziazione:

Latitudine			Longitudine		
Gradi	Primi	Secondi	Gradi	Primi	Secondi
41	37	22,00	-14	52	34,00

Responsabili Progetto:

Ruolo	Soggetto	Responsabile	Indirizzo
Attuatore	COMUNE DI SANTELIA A PIANISI (CB)	salvatore garofano	corso umberto I 39 86048 Sant'Elia a Pianisi CB
Programmatore	REGIONE MOLISE		

Stato Progetto: Attivo - Inserimento

Criticità Finanziaria:

Note:





2 - CRONOPROGRAMMA DEL PROGETTO

A. Fase disponibile alla data di approvazione/sottoscrizione dello strumento attuativo: Studio di fattibilità

B. Iter Procedurale: Realizzazione OOPP

Attività	Data Inizio		Data Fine		Soggetto Competente	Note
	Prevista	Effettiva	Prevista	Effettiva		
Studio di fattibilità						
Progettazione Preliminare						
Progettazione Definitiva						
Progettazione Esecutiva						
Esecuzione Lavori						
Collaudo						
Chiusura Intervento						
Funzionalità						

Altre Attività	Data Inizio		Data Fine		Soggetto Competente	Note
	Prevista	Effettiva	Previsita	Effettiva		

Approvazioni	Data Approvazione		Data Approvazione		Soggetto Competente	Note
	Prevista		Effettiva			

C. Sospensione Lavori:

Motivo	Data Inizio		Data Fine	
	Prevista	Effettiva	Prevista	Effettiva

D. Procedura di Aggiudicazione:

Gara	Attività	Data Prevista	Data Effettiva	Soggetto Competente	Note
-	-				



2

NR

3 - PIANO ECONOMICO

Costo Complessivo (Euro): 174.258,23

Anno	Realizzato (Euro)	Da Realizzare (Euro)	Totale (Euro)
2013	0,00	72.098,52	72.098,52
2014	0,00	102.159,71	102.159,71
Totali	0,00	174.258,23	174.258,23

Avanzamento Spese (%): 0,00

4 - PIANO FINANZIARIO

Totale Finanziamento (Euro): 174.258,23

Anno	Fonte	Descrizione della fonte / Estremi del provvedimento	Importo Finanziamento (Euro)	Proveniente da economia
2011	Stato Fondo Aree Sottoutilizzate	Legge.208/1998 - Delibera n.62/2011 - Infrastrutture strategiche interregionali e regionali	153.207,77	N
2013	Privato	- consorzio peu 93 sp 1	21.050,46	N

5 - AVANZAMENTO CONTABILE

A. Impegni Contrattualizzati

Importo Totale (Euro):

Data	Codice	Importo (Euro)	Note
------	--------	-------------------	------

B. Disposizioni di Pagamenti

Importo Totale (Euro):

Data	Codice	Importo (Euro)	Importo FAS (Euro)	Importo Ammesso (Euro)	Note
------	--------	-------------------	-----------------------	------------------------------	------

C. Economie

Importo Totale (Euro):



Anno Tipo Finanziamento Importo

6 - AVANZAMENTO FISICO

A. Avanzamento Lavori:

Data	Progressivo	Descrizione	Importo (Euro)	Note
------	-------------	-------------	-------------------	------

B. Indicatori di Realizzazione Fisica:

Descrizione indicatore (U.M.)	Valore Obiettivo	Valore Attuale	Valore Concluso	Valore Conseguito
Riduzione nei consumi energetici (TEP)	0,00			
Volume oggetto di intervento (mc)	0,00			

C. Indicatori Occupazionali:

Descrizione indicatore (U.M.)	Valore Obiettivo	Valore Attuale	Valore Concluso	Valore Conseguito
Giornate/uomo complessivamente attivate (N)	0,00			

D. Indicatori Opzionali:


Descrizione indicatore (U.M.)	Valore Obiettivo	Valore Attuale	Valore Concluso	Valore Conseguito
-------------------------------	------------------	----------------	-----------------	-------------------

E. Indicatori di Programma:

Descrizione indicatore (U.M.) - Programma	Valore Obiettivo	Valore Attuale	Valore Concluso	Valore Conseguito
---	------------------	----------------	-----------------	-------------------

Note Metodologiche

❖ Nella sezione Coordinate di georeferenziazione i valori vanno espressi in gradi, primi e secondi del sistema sessagesimale.





Intesa: MOLISE
Strumento: Accordo di Programma Quadro - Immobili privati in classe di priorità "A"
Responsabile Strumento: Direttore Agenzia Regionale di Protezione Civile

1 - DATI IDENTIFICATIVI

Codice Progetto: MOS2.EP162PR

Versione del: 31/10/2013

C.U.P.: J86I12000360001

Titolo Progetto: lavori di ricostruzione immobili privati in classe di priorità "A" - PEU 93 Sp 2

Settore Progetto: OPERE E INFRASTRUTTURE SOCIALI - ABITATIVE - RICOSTRUZIONI PER CALAMITA' NATURALI

Tipo Progetto: REALIZZAZIONE DI LAVORI PUBBLICI (OPERE ED IMPIANTISTICA) - MANUTENZIONE STRAORDINARIA

Localizzazione:

Regione	Provincia	Comune
MOLISE	CAMPOBASSO	SANTELIA A PIANISI

Coordinate di georeferenziazione:

Latitudine			Longitudine		
Gradi	Primi	Secondi	Gradi	Primi	Secondi
42	37	22,00	-14	52	34,00

Responsabili Progetto:

Ruolo	Soggetto	Responsabile	Indirizzo
Attuatore	COMUNE DI SANTELIA A PIANISI (CB)	salvatore garofano	corso umberto I 39 86048 Sant'Elia a Pianisi CB
Programmatore	REGIONE MOLISE		

Stato Progetto: Attivo - Inserimento

Criticità Finanziaria:

Note:





2 - CRONOPROGRAMMA DEL PROGETTO

A. Fase disponibile alla data di approvazione/sottoscrizione dello strumento attuativo: Studio di fattibilità

B. Iter Procedurale: Realizzazione OOPP

Attività	Data Inizio		Data Fine		Soggetto Competente	Note
	Prevista	Effettiva	Prevista	Effettiva		
Studio di fattibilità						
Progettazione Preliminare						
Progettazione Definitiva						
Progettazione Esecutiva						
Esecuzione Lavori						
Collaudo						
Chiusura Intervento						
Funzionalità						

Altre Attività	Data Inizio		Data Fine		Soggetto Competente	Note
	Prevista	Effettiva	Prevista	Effettiva		

Approvazioni	Data Approvazione		Data Approvazione		Soggetto Competente	Note
	Prevista	Effettiva	Prevista	Effettiva		

C. Sospensione Lavori:

Motivo	Data Inizio		Data Fine	
	Prevista	Effettiva	Prevista	Effettiva

D. Procedura di Aggiudicazione:

Gara	Attività	Data Prevista	Data Effettiva	Soggetto Competente	Note
-	-				



3 - PIANO ECONOMICO

Costo Complessivo (Euro): 869.093,02

Anno	Realizzato (Euro)	Da Realizzare (Euro)	Totale (Euro)
2012	300.031,80	0,00	300.031,80
2013	128.183,00	440.878,22	569.061,22
Totali	428.214,80	440.878,22	869.093,02

Avanzamento Spese (%): 49,27

4 - PIANO FINANZIARIO

Totale Finanziamento (Euro): 869.916,29

Anno	Fonte	Descrizione della fonte / Estremi del provvedimento	Importo Finanziamento (Euro)	Proveniente da economia
2011	Stato Fondo Aree Sottoutilizzate	Legge.208/1998 - Delibera n.62/2011 - Infrastrutture strategiche interregionali e regionali	838.943,20	N
2013	Privato	- consorzio peu 93 sp 2	30.973,09	N

5 - AVANZAMENTO CONTABILE

A. Impegni Contrattualizzati

Importo Totale (Euro):

Data	Codice	Importo (Euro)	Note
------	--------	-------------------	------

B. Disposizioni di Pagamenti

Importo Totale (Euro):

Data	Codice	Importo (Euro)	Importo FAS (Euro)	Importo Ammesso (Euro)	Note
------	--------	-------------------	-----------------------	------------------------------	------

C. Economie

Importo Totale (Euro): 823,27





Anno	Tipo Finanziamento	Importo
2013	Privato	70,04
2013	Stato Fondo Aree Sottoutilizzate	753,23

6 - AVANZAMENTO FISICO

A. Avanzamento Lavori:

Data	Progressivo	Descrizione	Importo (Euro)	Note
------	-------------	-------------	-------------------	------

B. Indicatori di Realizzazione Fisica:

Descrizione indicatore (U.M.)	Valore Obiettivo	Valore Attuale	Valore Concluso	Valore Conseguito
Riduzione nei consumi energetici (TEP)	0,00			
Volume oggetto di intervento (mc)	0,00			

C. Indicatori Occupazionali:

Descrizione indicatore (U.M.)	Valore Obiettivo	Valore Attuale	Valore Concluso	Valore Conseguito
Giornate/uomo complessivamente attivate (N)	0,00			

D. Indicatori Opzionali:


Descrizione indicatore (U.M.)	Valore Obiettivo	Valore Attuale	Valore Concluso	Valore Conseguito
-------------------------------	------------------	----------------	-----------------	-------------------

E. Indicatori di Programma:

Descrizione indicatore (U.M.) - Programma	Valore Obiettivo	Valore Attuale	Valore Concluso	Valore Conseguito
---	------------------	----------------	-----------------	-------------------

Note Metodologiche

❖ Nella sezione Coordinate di georeferenziazione i valori vanno espressi in gradi, primi e secondi del sistema sessagesimale.



Intesa: MOLISE
Strumento: Accordo di Programma Quadro - Immobili privati in classe di priorità "A"
Responsabile Strumento: Direttore Agenzia Regionale di Protezione Civile

1 - DATI IDENTIFICATIVI

Codice Progetto: MOS2.EP163PU
C.U.P.: J88B13000000001
Titolo Progetto: lavori di ricostruzione immobili privati in classe di priorità "A" - PEU 4 Sp 1
Settore Progetto: OPERE E INFRASTRUTTURE SOCIALI - ABITATIVE - RICOSTRUZIONI PER CALAMITA' NATURALI
Tipo Progetto: REALIZZAZIONE DI LAVORI PUBBLICI (OPERE ED IMPIANTISTICA) - ALTRO

Versione del: 31/10/2013

Localizzazione:

Regione	Provincia	Comune
MOLISE	CAMPOBASSO	SANTELIA A PIANISI

Coordinate di georeferenziazione:

Latitudine			Longitudine		
Gradi	Primi	Secondi	Gradi	Primi	Secondi
41	37	10,00	-14	52	25,00

Responsabili Progetto:

Ruolo	Soggetto	Responsabile	Indirizzo
Attuatore	COMUNE DI SANTELIA A PIANISI (CB)	salvatore garofano	corso umberto I 39 86048 Sant'Elia a Pianisi CB
Programmatore	REGIONE MOLISE		

Stato Progetto: Attivo - Inserimento

Criticità Finanziaria:

Note:





2 - CRONOPROGRAMMA DEL PROGETTO

A. Fase disponibile alla data di approvazione/sottoscrizione dello strumento attuativo: Studio di fattibilità

B. Iter Procedurale: Realizzazione OOPP

Attività	Data Inizio		Data Fine		Soggetto Competente	Note
	Prevista	Effettiva	Prevista	Effettiva		
Studio di fattibilità						
Progettazione Preliminare						
Progettazione Definitiva						
Progettazione Esecutiva						
Esecuzione Lavori						
Collaudo						
Chiusura Intervento						
Funzionalità						

Altre Attività	Data Inizio		Data Fine		Soggetto Competente	Note
	Prevista	Effettiva	Prevista	Effettiva		

Approvazioni	Data Approvazione		Data Approvazione		Soggetto Competente	Note
	Prevista	Effettiva	Prevista	Effettiva		

C. Sospensione Lavori:

Motivo	Data Inizio		Data Fine	
	Prevista	Effettiva	Prevista	Effettiva

D. Procedura di Aggiudicazione:

Gara	Attività	Data Prevista	Data Effettiva	Soggetto Competente	Note
-	-				

a
M



3 - PIANO ECONOMICO

Costo Complessivo (Euro): 233.912,89

Anno	Realizzato (Euro)	Da Realizzare (Euro)	Totale (Euro)
2013	0,00	62.976,55	62.976,55
2014	0,00	170.936,34	170.936,34
Totali	0,00	233.912,89	233.912,89

Avanzamento Spese (%): 0,00

4 - PIANO FINANZIARIO

Totale Finanziamento (Euro): 233.912,89

Anno	Fonte	Descrizione della fonte / Estremi del provvedimento	Importo Finanziamento (Euro)	Proveniente da economia
2011	Stato Fondo Aree Sottoutilizzate	Legge.208/1998 - Delibera n.62/2011 - Infrastrutture strategiche interregionali e regionali	199.046,48	N
2011	Privato	- consorzio peu 4 sp 1	34.866,41	N

5 - AVANZAMENTO CONTABILE

A. Impegni Contrattualizzati

Importo Totale (Euro):

Data	Codice	Importo (Euro)	Note
------	--------	-------------------	------

B. Disposizioni di Pagamenti

Importo Totale (Euro):

Data	Codice	Importo (Euro)	Importo FAS (Euro)	Importo Ammesso (Euro)	Note
------	--------	-------------------	-----------------------	------------------------------	------

C. Economie

Importo Totale (Euro):





Anno Tipo Finanziamento Importo

5 - AVANZAMENTO FISICO

A. Avanzamento Lavori:

Data	Progressivo	Descrizione	Importo (Euro)	Note
------	-------------	-------------	-------------------	------

B. Indicatori di Realizzazione Fisica:

Descrizione indicatore (U.M.)	Valore Obiettivo	Valore Attuale	Valore Concluso	Valore Conseguito
Riduzione nei consumi energetici (TEP)	0,00			
Volume oggetto di intervento (mc)	0,00			

C. Indicatori Occupazionali:

Descrizione indicatore (U.M.)	Valore Obiettivo	Valore Attuale	Valore Concluso	Valore Conseguito
Giornate/uomo complessivamente attivate (N)	0,00			

D. Indicatori Opzionali:

Descrizione indicatore (U.M.)	Valore Obiettivo	Valore Attuale	Valore Concluso	Valore Conseguito
-------------------------------	------------------	----------------	-----------------	-------------------

E. Indicatori di Programma:

Descrizione indicatore (U.M.) - Programma	Valore Obiettivo	Valore Attuale	Valore Concluso	Valore Conseguito
---	------------------	----------------	-----------------	-------------------

Note Metodologiche

❖ Nella sezione Coordinate di georeferenziazione i valori vanno espressi in gradi, primi e secondi del sistema sessagesimale.





Intesa: MOLISE
Strumento: Accordo di Programma Quadro - Immobili privati in classe di priorità "A"
Responsabile Strumento: Direttore Agenzia Regionale di Protezione Civile

1 - DATI IDENTIFICATIVI

Codice Progetto: MOS2.EP164PR
C.U.P.: J86I12000380001
Titolo Progetto: lavori di ricostruzione immobili privati in classe di priorità "A" - PEU 93 Sp 4
Settore Progetto: OPERE E INFRASTRUTTURE SOCIALI - ABITATIVE - RICOSTRUZIONI PER CALAMITA' NATURALI
Tipo Progetto: REALIZZAZIONE DI LAVORI PUBBLICI (OPERE ED IMPIANTISTICA) - MANUTENZIONE STRAORDINARIA

Versione del: 31/10/2013

Localizzazione:

Regione	Provincia	Comune
MOLISE	CAMPOBASSO	SANTELIA A PIANISI

Coordinate di georeferenziazione:

Latitudine			Longitudine		
Gradi	Primi	Secondi	Gradi	Primi	Secondi
41	37	22,00	-14	52	34,00

Responsabili Progetto:

Ruolo	Soggetto	Responsabile	Indirizzo
Attuatore	COMUNE DI SANTELIA A PIANISI (CB)	Geom. Salvatore Garofano	Corso Umberto I n. 39 - 86048 Sant'Elia a Pianisi - CB
Programmatore	REGIONE MOLISE		

Stato Progetto: Attivo - Inserimento

Criticità Finanziaria:

Note:





2 - CRONOPROGRAMMA DEL PROGETTO

A. Fase disponibile alla data di approvazione/sottoscrizione dello strumento attuativo: Studio di fattibilità

B. Iter Procedurale: Realizzazione OOPP

Attività	Data Inizio		Data Fine		Soggetto Competente	Note
	Prevista	Effettiva	Prevista	Effettiva		
Studio di fattibilità						
Progettazione Preliminare						
Progettazione Definitiva						
Progettazione Esecutiva						
Esecuzione Lavori						
Collaudo						
Chiusura Intervento						
Funzionalità						

Altre Attività	Data Inizio		Data Fine		Soggetto Competente	Note
	Prevista	Effettiva	Prevista	Effettiva		

Approvazioni	Data Approvazione		Data Approvazione		Soggetto Competente	Note
	Prevista	Effettiva	Prevista	Effettiva		

C. Sospensione Lavori:

Motivo	Data Inizio		Data Fine	
	Prevista	Effettiva	Prevista	Effettiva

D. Procedura di Aggiudicazione:

Gara	Attività	Data Prevista	Data Effettiva	Soggetto Competente	Note
------	----------	---------------	----------------	---------------------	------

CE

[Handwritten signature]



3 - PIANO ECONOMICO

Costo Complessivo (Euro): 318.164,75

Anno	Realizzato (Euro)	Da Realizzare (Euro)	Totale (Euro)
2013	0,00	96.536,97	96.536,97
2014	0,00	221.627,78	221.627,78
Totali	0,00	318.164,75	318.164,75

Avanzamento Spese (%): 0,00

4 - PIANO FINANZIARIO

Totale Finanziamento (Euro): 318.164,75

Anno	Fonte	Descrizione della fonte / Estremi del provvedimento	Importo Finanziamento (Euro)	Proveniente da economia
2011	Stato Fondo Aree Sottoutilizzate	Legge.208/1998 - Delibera n.62/2011 - Infrastrutture strategiche interregionali e regionali	276.531,26	N
2013	Privato	- Consorzio PEU 93 Sp 04	41.633,49	N

5 - AVANZAMENTO CONTABILE

A. Impegni Contrattualizzati

Importo Totale (Euro):

Data	Codice	Importo (Euro)	Note
------	--------	-------------------	------

B. Disposizioni di Pagamenti

Importo Totale (Euro):

Data	Codice	Importo (Euro)	Importo FAS (Euro)	Importo Ammesso (Euro)	Note
------	--------	-------------------	-----------------------	------------------------------	------

C. Economie

Importo Totale (Euro):



[illegible]**Importo**

6 - AVANZAMENTO FÍSICO

A. Avanzamento Lavori:

Data

Progressivo

Descrizione

Importo
(Euro)

Note

B. Indicatori di Realizzazione Fisica:

Descrizione indicatore (U.M.)**Valore Obiettivo****Valore Attuale****Valore Concluso****Valore Conseguito**

Riduzione nei consumi energetici (TEP)

0,00

Volume oggetto di intervento (mc)

0,00

C. Indicatori Occupazionali:

Descrizione indicatore (U.M.)**Valore Obiettivo****Valore Attuale****Valore Concluso****Valore Conseguito**

Giornate/uomo complessivamente attivate (N)

0.00

D. Indicatori Opzionali:

Descrizione indicatore (U.M.)**Valore Obiettivo****Valore Attuale**

Valore Concluso

Valore Conseguito

E. Indicatori di Programma:

Descrizione indicatore (U.M.) - Programma**Valore Obiettivo****Valore Attuale****Valore Concluso****Valore Conseguito**

Note Metodologiche

- ❖ Nella sezione Coordinate di georeferenziazione i valori vanno espressi in gradi, primi e secondi del sistema sessagesimale.





Intesa: MOLISE
Strumento: Accordo di Programma Quadro - Immobili privati in classe di priorità "A"
Responsabile Strumento: Direttore Agenzia Regionale di Protezione Civile

1 - DATI IDENTIFICATIVI

Codice Progetto: MOS2.EP165PR

Versione del: 31/10/2013

C.U.P.: H83G12000180002

Titolo Progetto: lavori di ricostruzione immobili privati in classe di priorità "A" - PES EP Sp 3

Settore Progetto: OPERE E INFRASTRUTTURE SOCIALI - ALTRE OPERE ED INFRASTRUTTURE SOCIALI - ALTRE INFRASTRUTTURE

Tipo Progetto: REALIZZAZIONE DI LAVORI PUBBLICI (OPERE ED IMPIANTISTICA) - RISTRUTTURAZIONE

Localizzazione:

Regione	Provincia	Comune
MOLISE	CAMPOBASSO	SANTELIA A PIANISI

Coordinate di georeferenziazione:

Latitudine			Longitudine		
Gradi	Primi	Secondi	Gradi	Primi	Secondi
41	37	16,00	-14	52	26,00

Responsabili Progetto:

Ruolo	Soggetto	Responsabile	Indirizzo
Attuatore	COMUNE DI SANTELIA A PIANISI (CB)	Geom. Salvatore Garofano	Corso Umberto I n. 39 - 86048 Sant'Elia a Pianisi - CB
Programmatore	REGIONE MOLISE		

Stato Progetto: Attivo - Inserimento

Criticità Finanziaria:

Note:





2 - CRONOPROGRAMMA DEL PROGETTO

A. Fase disponibile alla data di approvazione/sottoscrizione dello strumento attuativo: Studio di fattibilità

B. Iter Procedurale: Realizzazione OOPP

Attività	Data Inizio		Data Fine		Soggetto Competente	Note
	Prevista	Effettiva	Prevista	Effettiva		
Studio di fattibilità						
Progettazione Preliminare						
Progettazione Definitiva						
Progettazione Esecutiva						
Esecuzione Lavori						
Collaudo						
Chiusura Intervento						
Funzionalità						

Altre Attività	Data Inizio		Data Fine		Soggetto Competente	Note
	Prevista	Effettiva	Prevista	Effettiva		

Approvazioni	Data Approvazione		Data Approvazione		Soggetto Competente	Note
	Prevista		Effettiva			

C. Sospensione Lavori:

Motivo	Data Inizio	Data Fine	
		Prevista	Effettiva

D. Procedura di Aggiudicazione:

Gara	Attività	Data Prevista	Data Effettiva	Soggetto Competente	Note
-	-				





3 - PIANO ECONOMICO

Costo Complessivo (Euro): 746.812,32

Anno	Realizzato (Euro)	Da Realizzare (Euro)	Totale (Euro)
2013	0,00	450.000,00	450.000,00
2014	0,00	296.812,32	296.812,32
Totali	0,00	746.812,32	746.812,32

Avanzamento Spese (%): 0,00

4 - PIANO FINANZIARIO

Totale Finanziamento (Euro): 760.549,66

Anno	Fonte	Descrizione della fonte / Estremi del provvedimento	Importo Finanziamento (Euro)	Proveniente da economia
2011	Stato Fondo Aree Sottoutilizzate	Legge.208/1998 - Delibera n.62/2011 - Infrastrutture strategiche interregionali e regionali	760.549,66	N

5 - AVANZAMENTO CONTABILE

A. Impegni Contrattualizzati

Importo Totale (Euro):

Data	Codice	Importo (Euro)	Note
------	--------	-------------------	------

B. Disposizioni di Pagamenti

Importo Totale (Euro):

Data	Codice	Importo (Euro)	Importo FAS (Euro)	Importo Ammesso (Euro)	Note
------	--------	-------------------	-----------------------	------------------------------	------

C. Economie

Importo Totale (Euro): 13.737,34

Anno	Tipo Finanziamento	Importo
------	--------------------	---------



8

M



2013 Stato Fondo Aree Sottoutilizzate

13.737,34

6 - AVANZAMENTO FISICO

A. Avanzamento Lavori:

Data	Progressivo	Descrizione	Importo (Euro)	Note
------	-------------	-------------	-------------------	------

B. Indicatori di Realizzazione Fisica:

Descrizione indicatore (U.M.)	Valore Obiettivo	Valore Attuale	Valore Concluso	Valore Conseguito
Riduzione nei consumi energetici (TEP)	0,00			
Superficie oggetto di intervento (mq) (mq)	0,00			

C. Indicatori Occupazionali:

Descrizione indicatore (U.M.)	Valore Obiettivo	Valore Attuale	Valore Concluso	Valore Conseguito
Giornate/uomo attivate fase di cantiere (N)	0,00			

D. Indicatori Opzionali:

Descrizione indicatore (U.M.)	Valore Obiettivo	Valore Attuale	Valore Concluso	Valore Conseguito
-------------------------------	------------------	----------------	-----------------	-------------------

E. Indicatori di Programma:

Descrizione indicatore (U.M.) - Programma	Valore Obiettivo	Valore Attuale	Valore Concluso	Valore Conseguito
---	------------------	----------------	-----------------	-------------------

Note Metodologiche

- ❖ Nella sezione Coordinate di georeferenziazione i valori vanno espressi in gradi, primi e secondi del sistema sessagesimale.





Intesa: MOLISE
Strumento: Accordo di Programma Quadro - Immobili privati in classe di priorità "A"
Responsabile Strumento: Direttore Agenzia Regionale di Protezione Civile

1 - DATI IDENTIFICATIVI

Codice Progetto: MOS2.EP166PU
C.U.P.: J86I12000140001
Titolo Progetto: lavori di ricostruzione immobili privati in classe di priorità "A" - PEU 30 Sp 1
Settore Progetto: OPERE E INFRASTRUTTURE SOCIALI - ABITATIVE - FABBRICATI RESIDENZIALI URBANI
Tipo Progetto: REALIZZAZIONE DI LAVORI PUBBLICI (OPERE ED IMPIANTISTICA) - MANUTENZIONE STRAORDINARIA

Versione del: 31/10/2013

Localizzazione:

Regione	Provincia	Comune
MOLISE	CAMPOBASSO	SANT'ELIA A PIANISI

Coordinate di georeferenziazione:

Latitudine			Longitudine		
Gradi	Primi	Secondi	Gradi	Primi	Secondi
41	37	15,00	-14	52	29,00

Responsabili Progetto:

Ruolo	Soggetto	Responsabile	Indirizzo
Attuatore	COMUNE DI SANT'ELIA A PIANISI (CB)	Geom. Salvatore Garofano	Corso Umberto I n. 39 - 86048 Sant'Elia a Pianisi - CB
Programmatore	REGIONE MOLISE		

Stato Progetto: Attivo - Inserimento

Criticità Finanziaria:

Note:





2 - CRONOPROGRAMMA DEL PROGETTO

A. Fase disponibile alla data di approvazione/sottoscrizione dello strumento attuativo: Studio di fattibilità

B. Iter Procedurale: Realizzazione OOPP

Attività	Data Inizio		Data Fine		Soggetto Competente	Note
	Prevista	Effettiva	Prevista	Effettiva		
Studio di fattibilità						
Progettazione Preliminare						
Progettazione Definitiva						
Progettazione Esecutiva						
Esecuzione Lavori						
Collaudo						
Chiusura Intervento						
Funzionalità						

Altre Attività	Data Inizio		Data Fine		Soggetto Competente	Note
	Prevista	Effettiva	Previsita	Effettiva		

Approvazioni	Data Approvazione		Data Approvazione		Soggetto Competente	Note
	Prevista		Effettiva			

C. Sospensione Lavori:

Motivo	Data Inizio		Data Fine	
	Prevista	Effettiva	Prevista	Effettiva

D. Procedura di Aggiudicazione:

Gara	Attività	Data Prevista	Data Effettiva	Soggetto Competente	Note
------	----------	---------------	----------------	---------------------	------

-

-



Handwritten signature

3 - PIANO ECONOMICO

Costo Complessivo (Euro): 1.086.807,68

Anno	Realizzato (Euro)	Da Realizzare (Euro)	Totale (Euro)
2012	71.787,21	0,00	71.787,21
2013	6.198,60	626.499,67	632.698,27
2014	0,00	382.322,20	382.322,20
Totali	77.985,81	1.008.821,87	1.086.807,68

Avanzamento Spese (%): 7,18

4 - PIANO FINANZIARIO

Totale Finanziamento (Euro): 1.094.711,18

Anno	Fonte	Descrizione della fonte / Estremi del provvedimento	Importo Finanziamento (Euro)	Proveniente da economia
2011	Stato Fondo Aree Sottoutilizzate	Legge.208/1998 - Delibera n.62/2011 - Infrastrutture strategiche interregionali e regionali	1.066.921,20	N
2013	Privato	- Consorzio PEU 30 Sp 1	27.789,98	N

5 - AVANZAMENTO CONTABILE

A. Impegni Contrattualizzati

Importo Totale (Euro):

Data	Codice	Importo (Euro)	Note
------	--------	-------------------	------

B. Disposizioni di Pagamenti

Importo Totale (Euro):

Data	Codice	Importo (Euro)	Importo FAS (Euro)	Importo Ammesso (Euro)	Note
------	--------	-------------------	-----------------------	------------------------------	------





C. Economie

Importo Totale (Euro): 7.903,50

Anno	Tipo Finanziamento	Importo
2013	Privato	305,69
2013	Stato Fondo Aree Sottoutilizzate	7.597,81

6 - AVANZAMENTO FISICO

A. Avanzamento Lavori:

Data	Progressivo	Descrizione	Importo (Euro)	Note
------	-------------	-------------	-------------------	------

B. Indicatori di Realizzazione Fisica:

Descrizione indicatore (U.M.)	Valore Obiettivo	Valore Attuale	Valore Concluso	Valore Conseguito
Riduzione nei consumi energetici (TEP)	0,00			
Volume oggetto di intervento (mc)	0,00			

C. Indicatori Occupazionali:

Descrizione indicatore (U.M.)	Valore Obiettivo	Valore Attuale	Valore Concluso	Valore Conseguito
Giornate/uomo complessivamente attivate (N)	0,00			

D. Indicatori Opzionali:

Descrizione indicatore (U.M.)	Valore Obiettivo	Valore Attuale	Valore Concluso	Valore Conseguito
-------------------------------	------------------	----------------	-----------------	-------------------

E. Indicatori di Programma:

Descrizione indicatore (U.M.) - Programma	Valore Obiettivo	Valore Attuale	Valore Concluso	Valore Conseguito
---	------------------	----------------	-----------------	-------------------

Note Metodologiche

❖ Nella sezione Coordinate di georeferenziazione i valori vanno espressi in gradi, primi e secondi del sistema sessagesimale.



M



Intesa: MOLISE
Strumento: Accordo di Programma Quadro - Immobili privati in classe di priorità "A"
Responsabile Strumento: Direttore Agenzia Regionale di Protezione Civile

1 - DATI IDENTIFICATIVI

Codice Progetto: MOS2.EP167PR
C.U.P.: J86I12000370001
Titolo Progetto: lavori di ricostruzione immobili privati in classe di priorità "A" - PEU 42 Sp 2
Settore Progetto: OPERE E INFRASTRUTTURE SOCIALI - ABITATIVE - RICOSTRUZIONI PER CALAMITA' NATURALI
Tipo Progetto: REALIZZAZIONE DI LAVORI PUBBLICI (OPERE ED IMPIANTISTICA) - MANUTENZIONE STRAORDINARIA
Localizzazione:

Versione del: 31/10/2013

Regione	Provincia	Comune
MOLISE	CAMPOBASSO	SAN'ELIA A PIANISI

Coordinate di georeferenziazione:

Latitudine			Longitudine		
Gradi	Primi	Secondi	Gradi	Primi	Secondi
41	38	16,00	-14	52	26,00

Responsabili Progetto:

Ruolo	Soggetto	Responsabile	Indirizzo
Attuatore	COMUNE DI SAN'ELIA A PIANISI (CB)	Geom. Salvatore Garofano	Corso Umberto I n. 39 - 86048 Sant'Elia a Pianisi - CB
Programmatore	REGIONE MOLISE		

Stato Progetto: Attivo - Inserimento

Criticità Finanziaria:

Note:





2 - CRONOPROGRAMMA DEL PROGETTO

A. Fase disponibile alla data di approvazione/sottoscrizione dello strumento attuativo: Studio di fattibilità

B. Iter Procedurale: Realizzazione OOPP

Attività	Data Inizio		Data Fine		Soggetto Competente	Note
	Prevista	Effettiva	Prevista	Effettiva		
Studio di fattibilità						
Progettazione Preliminare						
Progettazione Definitiva						
Progettazione Esecutiva						
Esecuzione Lavori						
Collaudo						
Chiusura Intervento						
Funzionalità						

Altre Attività	Data Inizio		Data Fine		Soggetto Competente	Note
	Prevista	Effettiva	Previsita	Effettiva		

Approvazioni	Data Approvazione		Data Approvazione		Soggetto Competente	Note
	Prevista		Effettiva			

C. Sospensione Lavori:

Motivo	Data Inizio		Data Fine	
	Prevista	Effettiva	Prevista	Effettiva

D. Procedura di Aggiudicazione:

Gara	Attività	Data Prevista	Data Effettiva	Soggetto Competente	Note
------	----------	---------------	----------------	---------------------	------

-

-



3 - PIANO ECONOMICO

Costo Complessivo (Euro): 811.277,09

Anno	Realizzato (Euro)	Da Realizzare (Euro)	Totale (Euro)
2013	0,00	325.800,00	325.800,00
2014	0,00	485.477,09	485.477,09
Totali	0,00	811.277,09	811.277,09

Avanzamento Spese (%): 0,00

4 - PIANO FINANZIARIO

Totale Finanziamento (Euro): 811.928,57

Anno	Fonte	Descrizione della fonte / Estremi del provvedimento	Importo Finanziamento (Euro)	Proveniente da economia
2011	Stato Fondo Aree Sottoutilizzate	Legge.208/1998 - Delibera n.62/2011 - Infrastrutture strategiche interregionali e regionali	790.087,58	N
2013	Privato	. - Consorzio PEU 42 Sp 02	21.840,99	N

5 - AVANZAMENTO CONTABILE

A. Impegni Contrattualizzati

Importo Totale (Euro):

Data	Codice	Importo (Euro)	Note
------	--------	-------------------	------

B. Disposizioni di Pagamenti

Importo Totale (Euro):

Data	Codice	Importo (Euro)	Importo FAS (Euro)	Importo Ammesso (Euro)	Note
------	--------	-------------------	-----------------------	------------------------------	------

C. Economie

Importo Totale (Euro): 651,48





Anno	Tipo Finanziamento	Importo
2013	Privato	17,53
2013	Stato Fondo Aree Sottoutilizzate	633,95

6 - AVANZAMENTO FISICO

A. Avanzamento Lavori:

Data	Progressivo	Descrizione	Importo (Euro)	Note
------	-------------	-------------	-------------------	------

B. Indicatori di Realizzazione Fisica:

Descrizione indicatore (U.M.)	Valore Obiettivo	Valore Attuale	Valore Concluso	Valore Conseguito
Riduzione nei consumi energetici (TEP)	0,00			
Volume oggetto di intervento (mc)	0,00			

C. Indicatori Occupazionali:

Descrizione indicatore (U.M.)	Valore Obiettivo	Valore Attuale	Valore Concluso	Valore Conseguito
Giornate/uomo complessivamente attivate (N)	0,00			

D. Indicatori Opzionali:

Descrizione indicatore (U.M.)	Valore Obiettivo	Valore Attuale	Valore Concluso	Valore Conseguito
-------------------------------	------------------	----------------	-----------------	-------------------

E. Indicatori di Programma:

Descrizione indicatore (U.M.) - Programma	Valore Obiettivo	Valore Attuale	Valore Concluso	Valore Conseguito
---	------------------	----------------	-----------------	-------------------

Note Metodologiche

❖ Nella sezione Coordinate di georeferenziazione i valori vanno espressi in gradi, primi e secondi del sistema sessagesimale.



d

M



Intesa: MOLISE
Strumento: Accordo di Programma Quadro - Immobili privati in classe di priorità "A"
Responsabile Strumento: Direttore Agenzia Regionale di Protezione Civile

1 - DATI IDENTIFICATIVI

Codice Progetto: MOS2.EP168PU
C.U.P.: J86I12000150001
Titolo Progetto: lavori di ricostruzione immobili privati in classe di priorità "A" - PEU 46 Sp 7
Settore Progetto: OPERE E INFRASTRUTTURE SOCIALI - ABITATIVE - RICOSTRUZIONI PER CALAMITA' NATURALI
Tipo Progetto: REALIZZAZIONE DI LAVORI PUBBLICI (OPERE ED IMPIANTISTICA) - MANUTENZIONE STRAORDINARIA
Localizzazione:

Versione del: 31/10/2013

Regione	Provincia	Comune
MOLISE	CAMPOBASSO	SANT'ELIA A PIANISI

Coordinate di georeferenziazione:

Latitudine			Longitudine		
Gradi	Primi	Secondi	Gradi	Primi	Secondi
41	37	16,00	-14	52	26,00

Responsabili Progetto:

Ruolo	Soggetto	Responsabile	Indirizzo
Attuatore	COMUNE DI SANT'ELIA A PIANISI (CB)	Geom. Salvatore Garofano	Corso Umberto I n. 39 - 86048 Sant'Elia a Pianisi - CB
Programmatore	REGIONE MOLISE		

Stato Progetto: Attivo - Inserimento

Criticità Finanziaria:

Note:





3 - PIANO ECONOMICO

Costo Complessivo (Euro): 891.377,85

Anno	Realizzato (Euro)	Da Realizzare (Euro)	Totale (Euro)
2012	60.651,44	0,00	60.651,44
2013	0,00	680.726,41	680.726,41
2014	0,00	150.000,00	150.000,00
Totali	60.651,44	830.726,41	891.377,85

Avanzamento Spese (%): 6,80

4 - PIANO FINANZIARIO

Totale Finanziamento (Euro): 906.544,27

Anno	Fonte	Descrizione della fonte / Estremi del provvedimento	Importo Finanziamento (Euro)	Proveniente da economia
2011	Stato Fondo Aree Sottoutilizzate	Legge.208/1998 - Delibera n.62/2011 - Infrastrutture strategiche interregionali e regionali	906.544,27	N

5 - AVANZAMENTO CONTABILE

A. Impegni Contrattualizzati

Importo Totale (Euro):

Data	Codice	Importo (Euro)	Note
------	--------	-------------------	------


B. Disposizioni di Pagamenti

Importo Totale (Euro):

Data	Codice	Importo (Euro)	Importo FAS (Euro)	Importo Ammesso (Euro)	Note
------	--------	-------------------	-----------------------	------------------------------	------

C. Economie

Importo Totale (Euro): 15.166,42





Anno 2013 Tipo Finanziamento Stato Fondo Aree Sottoutilizzate Importo 15.166,42

6 - AVANZAMENTO FISICO

A. Avanzamento Lavori:

Data	Progressivo	Descrizione	Importo (Euro)	Note
------	-------------	-------------	----------------	------

B. Indicatori di Realizzazione Fisica:

Descrizione indicatore (U.M.)	Valore Obiettivo	Valore Attuale	Valore Concluso	Valore Conseguito
Riduzione nei consumi energetici (TEP)	0,00			
Volume oggetto di intervento (mc)	0,00			

C. Indicatori Occupazionali:

Descrizione indicatore (U.M.)	Valore Obiettivo	Valore Attuale	Valore Concluso	Valore Conseguito
Giornate/uomo complessivamente attivate (N)	0,00			

D. Indicatori Opzionali:


Descrizione indicatore (U.M.)	Valore Obiettivo	Valore Attuale	Valore Concluso	Valore Conseguito
-------------------------------	------------------	----------------	-----------------	-------------------

E. Indicatori di Programma:

Descrizione indicatore (U.M.) - Programma	Valore Obiettivo	Valore Attuale	Valore Concluso	Valore Conseguito
---	------------------	----------------	-----------------	-------------------

Note Metodologiche

❖ Nella sezione Coordinate di georeferenziazione i valori vanno espressi in gradi, primi e secondi del sistema sessagesimale.





Intesa: MOLISE
Strumento: Accordo di Programma Quadro - Immobili privati in classe di priorità "A"
Responsabile Strumento: Direttore Agenzia Regionale di Protezione Civile

1 - DATI IDENTIFICATIVI

Codice Progetto: MOS2.EP169PU
C.U.P.: J86I12000160001
Titolo Progetto: lavori di ricostruzione immobili privati in classe di priorità "A" - PEU 46 Sp 5
Settore Progetto: OPERE E INFRASTRUTTURE SOCIALI - ABITATIVE - RICOSTRUZIONI PER CALAMITA' NATURALI
Tipo Progetto: REALIZZAZIONE DI LAVORI PUBBLICI (OPERE ED IMPIANTISTICA) - MANUTENZIONE STRAORDINARIA

Versione del: 31/10/2013

Localizzazione:

Regione	Provincia	Comune
MOLISE	CAMPOBASSO	SANT'ELIA A PIANISI

Coordinate di georeferenziazione:

Latitudine			Longitudine		
Gradi	Primi	Secondi	Gradi	Primi	Secondi
41	37	16,00	-14	52	29,00

Responsabili Progetto:

Ruolo	Soggetto	Responsabile	Indirizzo
Attuatore	COMUNE DI SANT'ELIA A PIANISI (CB)	Geom. Salvatore Garofano	Corso Umberto I n. 39 - 86048 Sant'Elia a Pianisi - CB
Programmatore	REGIONE MOLISE		

Stato Progetto: Attivo - Inserimento
Criticità Finanziaria:
Note:





2 - CRONOPROGRAMMA DEL PROGETTO

A. Fase disponibile alla data di approvazione/sottoscrizione dello strumento attuativo: Studio di fattibilità

B. Iter Procedurale: Realizzazione OOPP

Attività	Data Inizio		Data Fine		Soggetto Competente	Note
	Prevista	Effettiva	Prevista	Effettiva		
Studio di fattibilità						
Progettazione Preliminare						
Progettazione Definitiva						
Progettazione Esecutiva						
Esecuzione Lavori						
Collaudo						
Chiusura Intervento						
Funzionalità						

Altre Attività	Data Inizio		Data Fine		Soggetto Competente	Note
	Prevista	Effettiva	Prevista	Effettiva		

Approvazioni	Data Approvazione		Data Approvazione		Soggetto Competente	Note
	Prevista		Effettiva			

C. Sospensione Lavori:

Motivo	Data Inizio		Data Fine	
	Prevista	Effettiva	Prevista	Effettiva

D. Procedura di Aggiudicazione:

Gara	Attività	Data Prevista	Data Effettiva	Soggetto Competente	Note
-	-				





3 - PIANO ECONOMICO

Costo Complessivo (Euro): 776.981,84

Anno	Realizzato (Euro)	Da Realizzare (Euro)	Totale (Euro)
2012	53.824,55	0,00	53.824,55
2013	0,00	550.000,00	550.000,00
2014	0,00	173.157,29	173.157,29
Totali	53.824,55	723.157,29	776.981,84

Avanzamento Spese (%): 6,93

4 - PIANO FINANZIARIO

Totale Finanziamento (Euro): 791.642,61

Anno	Fonte	Descrizione della fonte / Estremi del provvedimento	Importo Finanziamento (Euro)	Proveniente da economia
2011	Stato Fondo Aree Sottoutilizzate	Legge.208/1998 - Delibera n.62/2011 - Infrastrutture strategiche interregionali e regionali	791.642,61	N

5 - AVANZAMENTO CONTABILE

A. Impegni Contrattualizzati

Importo Totale (Euro):

Data	Codice	Importo (Euro)	Note
------	--------	-------------------	------

B. Disposizioni di Pagamenti

Importo Totale (Euro):

Data	Codice	Importo (Euro)	Importo FAS (Euro)	Importo Ammesso (Euro)	Note
------	--------	-------------------	-----------------------	------------------------------	------

C. Economie

Importo Totale (Euro): 14.660,77

Anno	Tipo Finanziamento	Importo
2013	Stato Fondo Aree Sottoutilizzate	14.660,77

6 - AVANZAMENTO FISICO

A. Avanzamento Lavori:

Data	Progressivo	Descrizione	Importo (Euro)	Note
------	-------------	-------------	-------------------	------

B. Indicatori di Realizzazione Fisica:

Descrizione indicatore (U.M.)	Valore Obiettivo	Valore Attuale	Valore Concluso	Valore Conseguito
Riduzione nei consumi energetici (TEP)	0,00			
Volume oggetto di intervento (mc)	0,00			

C. Indicatori Occupazionali:

Descrizione indicatore (U.M.)	Valore Obiettivo	Valore Attuale	Valore Concluso	Valore Conseguito
Giornate/uomo complessivamente attivate (N)	0,00			

D. Indicatori Opzionali:

Descrizione indicatore (U.M.)	Valore Obiettivo	Valore Attuale	Valore Concluso	Valore Conseguito
-------------------------------	------------------	----------------	-----------------	-------------------

E. Indicatori di Programma:

Descrizione indicatore (U.M.) - Programma	Valore Obiettivo	Valore Attuale	Valore Concluso	Valore Conseguito
---	------------------	----------------	-----------------	-------------------

Note Metodologiche

❖ Nella sezione Coordinate di georeferenziazione i valori vanno espressi in gradi, primi e secondi del sistema sessagesimale.





Intesa: MOLISE
Strumento: Accordo di Programma Quadro - Immobili privati in classe di priorità "A"
Responsabile Strumento: Direttore Agenzia Regionale di Protezione Civile

1 - DATI IDENTIFICATIVI

Codice Progetto: MOS2.EP170PU
C.U.P.: J86I12000170001
Titolo Progetto: lavori di ricostruzione immobili privati in classe di priorità "A" - PEU 46 Sp 4
Settore Progetto: OPERE E INFRASTRUTTURE SOCIALI - ABITATIVE - RICOSTRUZIONI PER CALAMITA' NATURALI
Tipo Progetto: REALIZZAZIONE DI LAVORI PUBBLICI (OPERE ED IMPIANTISTICA) - MANUTENZIONE STRAORDINARIA

Versione del: 31/10/2013

Localizzazione:

Regione	Provincia	Comune
MOLISE	CAMPOBASSO	SANT'ELIA A PIANISI

Coordinate di georeferenziazione:

Latitudine			Longitudine		
Gradi	Primi	Secondi	Gradi	Primi	Secondi
41	37	16,00	-14	52	30,00

Responsabili Progetto:

Ruolo	Soggetto	Responsabile	Indirizzo
Attuatore	COMUNE DI SANT'ELIA A PIANISI (CB)	Geom. Salvatore Garofano	Corso Umberto I n. 39 - 86048 Sant'Elia a Pianisi - CB
Programmatore	REGIONE MOLISE		

Stato Progetto: Attivo - Inserimento

Criticità Finanziaria:

Note:





2 - CRONOPROGRAMMA DEL PROGETTO

A. Fase disponibile alla data di approvazione/sottoscrizione dello strumento attuativo: Studio di fattibilità

B. Iter Procedurale: Realizzazione OOPP

Attività	Data Inizio		Data Fine		Soggetto Competente	Note
	Prevista	Effettiva	Prevista	Effettiva		
Studio di fattibilità						
Progettazione Preliminare						
Progettazione Definitiva						
Progettazione Esecutiva						
Esecuzione Lavori						
Collaudo						
Chiusura Intervento						
Funzionalità						

Altre Attività	Data Inizio		Data Fine		Soggetto Competente	Note
	Prevista	Effettiva	Prevista	Effettiva		

Approvazioni	Data Approvazione		Data Approvazione		Soggetto Competente	Note
	Prevista	Effettiva	Prevista	Effettiva		

C. Sospensione Lavori:

Motivo	Data Inizio		Data Fine	
	Prevista	Effettiva	Prevista	Effettiva

D. Procedura di Aggiudicazione:

Gara	Attività	Data Prevista	Data Effettiva	Soggetto Competente	Note
-	-				



3 - PIANO ECONOMICO

Costo Complessivo (Euro): 251.298,39

Anno	Realizzato (Euro)	Da Realizzare (Euro)	Totale (Euro)
2014	0,00	41.000,00	41.000,00
2015	0,00	210.298,39	210.298,39
Totali	0,00	251.298,39	251.298,39

Avanzamento Spese (%): 0,00

4 - PIANO FINANZIARIO

Totale Finanziamento (Euro): 251.298,39

Anno	Fonte	Descrizione della fonte / Estremi del provvedimento	Importo Finanziamento (Euro)	Proveniente da economia
2011	Stato Fondo Aree Sottoutilizzate	Legge.208/1998 - Delibera n.62/2011 - Infrastrutture strategiche interregionali e regionali	208.693,61	N
2013	Privato	- Consorzio PEU 46 Sp 04	42.604,78	N

5 - AVANZAMENTO CONTABILE

A. Impegni Contrattualizzati

Importo Totale (Euro):

Data	Codice	Importo (Euro)	Note
------	--------	-------------------	------

B. Disposizioni di Pagamenti

Importo Totale (Euro):

Data	Codice	Importo (Euro)	Importo FAS (Euro)	Importo Ammesso (Euro)	Note
------	--------	-------------------	-----------------------	---------------------------	------

C. Economie

Importo Totale (Euro):





Anno Tipo Finanziamento Importo

6 - AVANZAMENTO FISICO

A. Avanzamento Lavori:

Data	Progressivo	Descrizione	Importo (Euro)	Note
------	-------------	-------------	-------------------	------

B. Indicatori di Realizzazione Fisica:

Descrizione indicatore (U.M.)	Valore Obiettivo	Valore Attuale	Valore Concluso	Valore Conseguito
Riduzione nei consumi energetici (TEP)	0,00			
Volume oggetto di intervento (mc)	0,00			

C. Indicatori Occupazionali:

Descrizione indicatore (U.M.)	Valore Obiettivo	Valore Attuale	Valore Concluso	Valore Conseguito
Giornate/uomo complessivamente attivate (N)	0,00			

D. Indicatori Opzionali:

Descrizione indicatore (U.M.)	Valore Obiettivo	Valore Attuale	Valore Concluso	Valore Conseguito
-------------------------------	------------------	----------------	-----------------	-------------------

E. Indicatori di Programma:

Descrizione indicatore (U.M.) - Programma	Valore Obiettivo	Valore Attuale	Valore Concluso	Valore Conseguito
---	------------------	----------------	-----------------	-------------------

Note Metodologiche

❖ Nella sezione Coordinate di georeferenziazione i valori vanno espressi in gradi, primi e secondi del sistema sessagesimale.



M



Intesa: MOLISE
Strumento: Accordo di Programma Quadro - Immobili privati in classe di priorità "A"
Responsabile Strumento: Direttore Agenzia Regionale di Protezione Civile

1 - DATI IDENTIFICATIVI

Codice Progetto: MOS2.EP171PR

Versione del: 31/10/2013

C.U.P.: E67J11000210002

Titolo Progetto: lavori di ricostruzione immobili privati in classe di priorità "A" - PEU 179 Sp 3

Settore Progetto: OPERE E INFRASTRUTTURE SOCIALI - ABITATIVE - RICOSTRUZIONI PER CALAMITA' NATURALI

Tipo Progetto: CONCESSIONE DI CONTRIBUTI AD ALTRI SOGGETTI (DIVERSI DA UNITA' PRODUTTIVE) - MANUTENZIONE STRAORDINARIA

Localizzazione:

Regione	Provincia	Comune
MOLISE	CAMPOBASSO	SANTA CROCE DI MAGLIANO

Coordinate di georeferenziazione:

Latitudine			Longitudine		
Gradi	Primi	Secondi	Gradi	Primi	Secondi
		0,00			0,00

Responsabili Progetto:

Ruolo	Soggetto	Responsabile	Indirizzo
Attuatore	Comune di Santa Croce di Magliano (CB)	avv Vincenzo Florio	Piazza Crapsi snc 86047 Santa Croce di Magliano
Programmatore	REGIONE MOLISE		

Stato Progetto: Attivo - Inserimento

Criticità Finanziaria:

Note:



ce

M

2 - CRONOPROGRAMMA DEL PROGETTO

A. Fase disponibile alla data di approvazione/sottoscrizione dello strumento attuativo: Concessione finanziamento

B. Iter Procedurale: Aiuti a Individui

Attività	Data Inizio		Data Fine		Soggetto Competente	Note
	Prevista	Effettiva	Prevista	Effettiva		
Concessione finanziamento						
Esecuzione investimenti						
Chiusura intervento						

Altre Attività	Data Inizio		Data Fine		Soggetto Competente	Note
	Prevista	Effettiva	Previsita	Effettiva		

Approvazioni	Data Approvazione		Data Approvazione		Soggetto Competente	Note
	Prevista		Effettiva			

C. Sospensione Lavori:

Motivo	Data Inizio		Data Fine	
	Prevista	Effettiva	Prevista	Effettiva

D. Procedura di Aggiudicazione:

Gara	Attività	Data Prevista	Data Effettiva	Soggetto Competente	Note
-	-				





3 - PIANO ECONOMICO

Costo Complessivo (Euro): 387.962,97

Anno	Realizzato (Euro)	Da Realizzare (Euro)	Totale (Euro)
2012	33.131,99	0,00	33.131,99
2013	181.164,99	45.304,17	226.469,16
2014	0,00	90.608,34	90.608,34
2015	0,00	37.753,48	37.753,48
Totali	214.296,98	173.665,99	387.962,97

Avanzamento Spese (%): 55,24

4 - PIANO FINANZIARIO

Totale Finanziamento (Euro): 387.962,97

Anno	Fonte	Descrizione della fonte / Estremi del provvedimento	Importo Finanziamento (Euro)	Proveniente da economia
2007	Privato	. - consorzio peu 179 sp 3	56.643,11	N
2011	Stato Fondo Aree Sottoutilizzate	Legge.208/1998 - Delibera n.62/2011 - Infrastrutture strategiche interregionali e regionali	331.319,86	N

5 - AVANZAMENTO CONTABILE

A. Impegni Contrattualizzati

Importo Totale (Euro):

Data	Codice	Importo (Euro)	Note
------	--------	-------------------	------

B. Disposizioni di Pagamenti

Importo Totale (Euro):

Data	Codice	Importo (Euro)	Importo FAS (Euro)	Importo Ammesso (Euro)	Note
------	--------	-------------------	-----------------------	------------------------------	------



[Handwritten signature]

C. Economie

Importo Totale (Euro):

Anno	Tipo Finanziamento	Importo
------	--------------------	---------

6 - AVANZAMENTO FISICO

A. Avanzamento Lavori:

Data	Progressivo	Descrizione	Importo (Euro)	Note
------	-------------	-------------	-------------------	------

B. Indicatori di Realizzazione Fisica:

Descrizione indicatore (U.M.)	Valore Obiettivo	Valore Attuale	Valore Concluso	Valore Conseguito
Riduzione nei consumi energetici (TEP)	0,00			
Volume oggetto di intervento (mc)	0,00			

C. Indicatori Occupazionali:

Descrizione indicatore (U.M.)	Valore Obiettivo	Valore Attuale	Valore Concluso	Valore Conseguito
Occupazione creata/N. giornate (N)	0,00			
Occupazione creata (NUnità)	0,00			

D. Indicatori Opzionali:

Descrizione indicatore (U.M.)	Valore Obiettivo	Valore Attuale	Valore Concluso	Valore Conseguito
-------------------------------	------------------	----------------	-----------------	-------------------

E. Indicatori di Programma:

Descrizione indicatore (U.M.) - Programma	Valore Obiettivo	Valore Attuale	Valore Concluso	Valore Conseguito
---	------------------	----------------	-----------------	-------------------

Note Metodologiche

❖ Nella sezione Coordinate di georeferenziazione i valori vanno espressi in gradi, primi e secondi del sistema sessagesimale.





Intesa: MOLISE
Strumento: Accordo di Programma Quadro - Immobili privati in classe di priorità "A"
Responsabile Strumento: Direttore Agenzia Regionale di Protezione Civile

1 - DATI IDENTIFICATIVI

Codice Progetto: MOS2.EP172PR
C.U.P.: E67J11000220002
Titolo Progetto: lavori di ricostruzione immobili privati in classe di priorità "A" - PEU 260 Sp 1
Settore Progetto: OPERE E INFRASTRUTTURE SOCIALI - ABITATIVE - RICOSTRUZIONI PER CALAMITA' NATURALI
Tipo Progetto: CONCESSIONE DI CONTRIBUTI AD ALTRI SOGGETTI (DIVERSI DA UNITA' PRODUTTIVE) - MANUTENZIONE STRAORDINARIA
Localizzazione:

Versione del: 31/10/2013

Regione	Provincia	Comune
MOLISE	CAMPOBASSO	SANTA CROCE DI MAGLIANO

Coordinate di georeferenziazione:

Latitudine			Longitudine		
Gradi	Primi	Secondi	Gradi	Primi	Secondi
41	42	49,00	-14	59	29,00

Responsabili Progetto:

Ruolo	Soggetto	Responsabile	Indirizzo
Attuatore	Comune di Santa Croce di Magliano (CB)	avv Vincenzo Florio	Piazza Crapsi snc 86047 Santa Croce di Magliano
Programmatore	REGIONE MOLISE		

Stato Progetto: Attivo - Inserimento
Criticità Finanziaria:
Note:



2 - CRONOPROGRAMMA DEL PROGETTO

A. Fase disponibile alla data di approvazione/sottoscrizione dello strumento attuativo: Concessione finanziamento

B. Iter Procedurale: Aiuti a Individui

Attività	Data Inizio		Data Fine		Soggetto Competente	Note
	Prevista	Effettiva	Prevista	Effettiva		
Concessione finanziamento						
Esecuzione investimenti						
Chiusura intervento						

Altre Attività	Data Inizio		Data Fine		Soggetto Competente	Note
	Prevista	Effettiva	Prevista	Effettiva		

Approvazioni	Data Approvazione		Data Approvazione		Soggetto Competente	Note
	Prevista		Effettiva			

C. Sospensione Lavori:

Motivo	Data Inizio		Data Fine	
	Prevista	Effettiva	Prevista	Effettiva

D. Procedura di Aggiudicazione:

Gara	Attività	Data Prevista	Data Effettiva	Soggetto Competente	Note
------	----------	---------------	----------------	---------------------	------

- -





3 - PIANO ECONOMICO

Costo Complessivo (Euro): 388.148,11

Anno	Realizzato (Euro)	Da Realizzare (Euro)	Totale (Euro)
2012	0,00	0,00	0,00
2013	29.480,00	131.133,01	160.613,01
2014	0,00	160.613,01	160.613,01
2015	0,00	66.922,09	66.922,09
Totali	29.480,00	358.668,11	388.148,11

Avanzamento Spese (%): 7,60

4 - PIANO FINANZIARIO

Totale Finanziamento (Euro): 388.148,11

Anno	Fonte	Descrizione della fonte / Estremi del provvedimento	Importo Finanziamento (Euro)	Proveniente da economia
2010	Privato	. - consorzio peu 260 sp 1	35.282,86	N
2011	Stato Fondo Aree Sottoutilizzate	Legge.208/1998 - Delibera n.62/2011 - Infrastrutture strategiche interregionali e regionali	352.865,25	N

5 - AVANZAMENTO CONTABILE

A. Impegni Contrattualizzati


Importo Totale (Euro):

Data	Codice	Importo (Euro)	Note
------	--------	-------------------	------

B. Disposizioni di Pagamenti

Importo Totale (Euro):

Data	Codice	Importo (Euro)	Importo FAS (Euro)	Importo Ammesso (Euro)	Note
------	--------	-------------------	-----------------------	------------------------------	------



[Handwritten signature]



C. Economie

Importo Totale (Euro):

Anno Tipo Finanziamento Importo

6 - AVANZAMENTO FISICO

A. Avanzamento Lavori:

Data	Progressivo	Descrizione	Importo (Euro)	Note
------	-------------	-------------	----------------	------

B. Indicatori di Realizzazione Fisica:

Descrizione indicatore (U.M.)	Valore Obiettivo	Valore Attuale	Valore Concluso	Valore Conseguito
Riduzione nei consumi energetici (TEP)	0,00			
Volume oggetto di intervento (mc)	0,00			

C. Indicatori Occupazionali:

Descrizione indicatore (U.M.)	Valore Obiettivo	Valore Attuale	Valore Concluso	Valore Conseguito
Occupazione creata/N. giornate (N)	0,00			
Occupazione creata (NUnità)	0,00			

D. Indicatori Opzionali:

Descrizione indicatore (U.M.)	Valore Obiettivo	Valore Attuale	Valore Concluso	Valore Conseguito
-------------------------------	------------------	----------------	-----------------	-------------------

E. Indicatori di Programma:

Descrizione indicatore (U.M.) - Programma	Valore Obiettivo	Valore Attuale	Valore Concluso	Valore Conseguito
---	------------------	----------------	-----------------	-------------------

Note Metodologiche

❖ Nella sezione Coordinate di georeferenziazione i valori vanno espressi in gradi, primi e secondi del sistema sessagesimale.

u

[Handwritten signature]



Intesa: MOLISE
Strumento: Accordo di Programma Quadro - Immobili privati in classe di priorità "A"
Responsabile Strumento: Direttore Agenzia Regionale di Protezione Civile

1 - DATI IDENTIFICATIVI

Codice Progetto: MOS2.EP173PR

Versione del: 31/10/2013

C.U.P.: E67J11000230002

Titolo Progetto: lavori di ricostruzione immobili privati in classe di priorità "A" - PEU 171 Sp 1

Settore Progetto: OPERE E INFRASTRUTTURE SOCIALI - ABITATIVE - RICOSTRUZIONI PER CALAMITA' NATURALI

Tipo Progetto: CONCESSIONE DI CONTRIBUTI AD ALTRI SOGGETTI (DIVERSI DA UNITA' PRODUTTIVE) - MANUTENZIONE STRAORDINARIA

Localizzazione:

Regione	Provincia	Comune
MOLISE	CAMPOBASSO	SANTA CROCE DI MAGLIANO

Coordinate di georeferenziazione:

Latitudine			Longitudine		
Gradi	Primi	Secondi	Gradi	Primi	Secondi
41	42	49,00	-14	59	29,00


Responsabili Progetto:

Ruolo	Soggetto	Responsabile	Indirizzo
Attuatore	Comune di Santa Croce di Magliano (CB)	avv Vincenzo Florio	Piazza Crapsi snc 86047 Santa Croce di Magliano
Programmatore	REGIONE MOLISE		

Stato Progetto: Attivo - Inserimento

Criticita' Finanziaria:

Note:





2 - CRONOPROGRAMMA DEL PROGETTO

A. Fase disponibile alla data di approvazione/sottoscrizione dello strumento attuativo: Concessione finanziamento

B. Iter Procedurale: Aiuti a Individui

Attività	Data Inizio		Data Fine		Soggetto Competente	Note
	Prevista	Effettiva	Prevista	Effettiva		
Concessione finanziamento						
Esecuzione investimenti						
Chiusura intervento						

Altre Attività	Data Inizio		Data Fine		Soggetto Competente	Note
	Prevista	Effettiva	Prevista	Effettiva		

Approvazioni	Data Approvazione		Data Approvazione		Soggetto Competente	Note
	Prevista	Effettiva	Prevista	Effettiva		

C. Sospensione Lavori:

Motivo	Data Inizio		Data Fine	
	Prevista	Effettiva	Prevista	Effettiva

D. Procedura di Aggiudicazione:

Gara	Attività	Data Prevista	Data Effettiva	Soggetto Competente	Note
------	----------	---------------	----------------	---------------------	------

- -



3 - PIANO ECONOMICO

Costo Complessivo (Euro): 575.894,92

Anno	Realizzato (Euro)	Da Realizzare (Euro)	Totale (Euro)
2012	54.902,95	0,00	54.902,95
2013	198.245,49	74.479,98	272.725,47
2014	0,00	148.959,91	148.959,91
2015	0,00	99.306,59	99.306,59
Totali	253.148,44	322.746,48	575.894,92

Avanzamento Spese (%): 43,96

4 - PIANO FINANZIARIO

Totale Finanziamento (Euro): 575.894,92

Anno	Fonte	Descrizione della fonte / Estremi del provvedimento	Importo Finanziamento (Euro)	Proveniente da economia
2008	Privato	. - consorzio peu 171 sp 1	8.705,57	N
2011	Stato Fondo Aree Sottoutilizzate	Legge.208/1998 - Delibera n.62/2011 - Infrastrutture strategiche interregionali e regionali	567.189,35	N

5 - AVANZAMENTO CONTABILE

A. Impegni Contrattualizzati

Importo Totale (Euro):

Data	Codice	Importo (Euro)	Note
------	--------	-------------------	------

B. Disposizioni di Pagamenti

Importo Totale (Euro):

Data	Codice	Importo (Euro)	Importo FAS (Euro)	Importo Ammesso (Euro)	Note
------	--------	-------------------	-----------------------	------------------------------	------



C. Economie

Importo Totale (Euro):

Anno	Tipo Finanziamento	Importo
------	--------------------	---------

6 - AVANZAMENTO FISICO

A. Avanzamento Lavori:

Data	Progressivo	Descrizione	Importo (Euro)	Note
------	-------------	-------------	----------------	------

B. Indicatori di Realizzazione Fisica:

Descrizione indicatore (U.M.)	Valore Obiettivo	Valore Attuale	Valore Concluso	Valore Conseguito
Riduzione nei consumi energetici (TEP)	0,00			
Volume oggetto di intervento (mc)	0,00			

C. Indicatori Occupazionali:

Descrizione indicatore (U.M.)	Valore Obiettivo	Valore Attuale	Valore Concluso	Valore Conseguito
Occupazione creata/N. giornate (N)	0,00			
Occupazione creata (NUnità)	0,00			

D. Indicatori Opzionali:

Descrizione indicatore (U.M.)	Valore Obiettivo	Valore Attuale	Valore Concluso	Valore Conseguito
-------------------------------	------------------	----------------	-----------------	-------------------

E. Indicatori di Programma:

Descrizione indicatore (U.M.) - Programma	Valore Obiettivo	Valore Attuale	Valore Concluso	Valore Conseguito
---	------------------	----------------	-----------------	-------------------

Note Metodologiche

❖ Nella sezione Coordinate di georeferenziazione i valori vanno espressi in gradi, primi e secondi del sistema sessagesimale.





Intesa: MOLISE
Strumento: Accordo di Programma Quadro - Immobili privati in classe di priorità "A"
Responsabile Strumento: Direttore Agenzia Regionale di Protezione Civile

1 - DATI IDENTIFICATIVI

Codice Progetto: MOS2.EP174PR
C.U.P.: E67J11000240002
Titolo Progetto: lavori di ricostruzione immobili privati in classe di priorità "A" - PEU 186 Sp 1
Settore Progetto: OPERE E INFRASTRUTTURE SOCIALI - ABITATIVE - RICOSTRUZIONI PER CALAMITA' NATURALI
Tipo Progetto: CONCESSIONE DI CONTRIBUTI AD ALTRI SOGGETTI (DIVERSI DA UNITA' PRODUTTIVE) - MANUTENZIONE STRAORDINARIA

Versione del: 31/10/2013

Localizzazione:

Regione	Provincia	Comune
MOLISE	CAMPOBASSO	SANTA CROCE DI MAGLIANO

Coordinate di georeferenziazione:

Latitudine			Longitudine		
Gradi	Primi	Secondi	Gradi	Primi	Secondi
41	42	49,00	-14	59	29,00

Responsabili Progetto:

Ruolo	Soggetto	Responsabile	Indirizzo
Attuatore	Comune di Santa Croce di Magliano (CB)	avv Vincenzo Florio	Piazza Crapsi snc 86047 Santa Croce di Magliano
Programmatore	REGIONE MOLISE		

Stato Progetto: Attivo - Inserimento
Criticità Finanziaria:
Note:





2 - CRONOPROGRAMMA DEL PROGETTO

A. Fase disponibile alla data di approvazione/sottoscrizione dello strumento attuativo:

Concessione finanziamento

B. Iter Procedurale:

Aiuti a Individui

Attività	Data Inizio		Data Fine		Soggetto Competente	Note
	Prevista	Effettiva	Prevista	Effettiva		
Concessione finanziamento						
Esecuzione investimenti						
Chiusura intervento						

Altre Attività	Data Inizio		Data Fine		Soggetto Competente	Note
	Prevista	Effettiva	Prevista	Effettiva		

Approvazioni	Data Approvazione		Data Approvazione		Soggetto Competente	Note
	Prevista		Effettiva			

C. Sospensione Lavori:

Motivo	Data Inizio		Data Fine	
	Prevista	Effettiva	Prevista	Effettiva

D. Procedura di Aggiudicazione:

Gara	Attività	Data Prevista	Data Effettiva	Soggetto Competente	Note
------	----------	---------------	----------------	---------------------	------



[Handwritten signature]



3 - PIANO ECONOMICO

Costo Complessivo (Euro): 959.720,77

Anno	Realizzato (Euro)	Da Realizzare (Euro)	Totale (Euro)
2012	73.847,72	0,00	73.847,72
2013	170.404,42	209.255,46	379.659,88
2014	0,00	379.659,88	379.659,88
2015	0,00	126.553,29	126.553,29
Totali	244.252,14	715.468,63	959.720,77

Avanzamento Spese (%): 25,45

4 - PIANO FINANZIARIO

Totale Finanziamento (Euro): 959.720,77

Anno	Fonte	Descrizione della fonte / Estremi del provvedimento	Importo Finanziamento (Euro)	Proveniente da economia
2008	Privato	- consorzio peu 186 sp 1	111.150,01	N
2011	Stato Fondo Aree Sottoutilizzate	Legge.208/1998 - Delibera n.62/2011 - Infrastrutture strategiche interregionali e regionali	848.570,76	N

5 - AVANZAMENTO CONTABILE

A. Impegni Contrattualizzati

Importo Totale (Euro):

Data	Codice	Importo (Euro)	Note
------	--------	-------------------	------

B. Disposizioni di Pagamenti

Importo Totale (Euro):

Data	Codice	Importo (Euro)	Importo FAS (Euro)	Importo Ammesso (Euro)	Note
------	--------	-------------------	-----------------------	------------------------------	------





C. Economie

Importo Totale (Euro):

Anno	Tipo Finanziamento	Importo
------	--------------------	---------

6 - AVANZAMENTO FISICO

A. Avanzamento Lavori:

Data	Progressivo	Descrizione	Importo (Euro)	Note
------	-------------	-------------	----------------	------

B. Indicatori di Realizzazione Fisica:

Descrizione indicatore (U.M.)	Valore Obiettivo	Valore Attuale	Valore Concluso	Valore Conseguito
Riduzione nei consumi energetici (TEP)	0,00			
Volume oggetto di intervento (mc)	0,00			

C. Indicatori Occupazionali:

Descrizione indicatore (U.M.)	Valore Obiettivo	Valore Attuale	Valore Concluso	Valore Conseguito
Occupazione creata/N. giornate (N)	0,00			
Occupazione creata (NUnità)	0,00			

D. Indicatori Opzionali:

Descrizione indicatore (U.M.)	Valore Obiettivo	Valore Attuale	Valore Concluso	Valore Conseguito
-------------------------------	------------------	----------------	-----------------	-------------------

E. Indicatori di Programma:

Descrizione indicatore (U.M.) - Programma	Valore Obiettivo	Valore Attuale	Valore Concluso	Valore Conseguito
---	------------------	----------------	-----------------	-------------------

Note Metodologiche

❖ Nella sezione Coordinate di georeferenziazione i valori vanno espressi in gradi, primi e secondi del sistema sessagesimale.





Intesa: MOLISE
Strumento: Accordo di Programma Quadro - Immobili privati in classe di priorità "A"
Responsabile Strumento: Direttore Agenzia Regionale di Protezione Civile

1 - DATI IDENTIFICATIVI

Codice Progetto: MOS2.EP175PR
C.U.P.: E67J11000250002
Titolo Progetto: lavori di ricostruzione immobili privati in classe di priorità "A" - PEU 220 Sp 3
Settore Progetto: OPERE E INFRASTRUTTURE SOCIALI - ABITATIVE - RICOSTRUZIONI PER CALAMITA' NATURALI
Tipo Progetto: CONCESSIONE DI CONTRIBUTI AD ALTRI SOGGETTI (DIVERSI DA UNITA' PRODUTTIVE) - MANUTENZIONE STRAORDINARIA

Versione del: 31/10/2013

Localizzazione:

Regione	Provincia	Comune
MOLISE	CAMPOBASSO	SANTA CROCE DI MAGLIANO

Coordinate di georeferenziazione:

Latitudine			Longitudine		
Gradi	Primi	Secondi	Gradi	Primi	Secondi
41	42	49,00	-14	59	29,00

Responsabili Progetto:

Ruolo	Soggetto	Responsabile	Indirizzo
Attuatore	Comune di Santa Croce di Magliano (CB)	avv Vincenzo Florio	Piazza Crapsi snc 86047 Santa Croce di Magliano
Programmatore	REGIONE MOLISE		

Stato Progetto: Attivo - Inserimento
Criticità Finanziaria:
Note:





2 - CRONOPROGRAMMA DEL PROGETTO

A. Fase disponibile alla data di approvazione/sottoscrizione dello strumento attuativo:

Concessione finanziamento

B. Iter Procedurale:

Aiuti a Individui

Attività	Data Inizio		Data Fine		Soggetto Competente	Note
	Prevista	Effettiva	Prevista	Effettiva		
Concessione finanziamento						
Esecuzione investimenti						
Chiusura intervento						

Altre Attività	Data Inizio		Data Fine		Soggetto Competente	Note
	Prevista	Effettiva	Previsita	Effettiva		

Approvazioni	Data Approvazione		Data Approvazione		Soggetto Competente	Note
	Prevista		Effettiva			

C. Sospensione Lavori:

Motivo	Data Inizio		Data Fine	
	Prevista	Effettiva	Prevista	Effettiva

D. Procedura di Aggiudicazione:

Gara	Attività	Data Prevista	Data Effettiva	Soggetto Competente	Note
------	----------	---------------	----------------	---------------------	------

-

-



3 - PIANO ECONOMICO

Costo Complessivo (Euro): 233.843,98

Anno	Realizzato (Euro)	Da Realizzare (Euro)	Totale (Euro)
2012	22.676,92	0,00	22.676,92
2013	110.000,00	24.280,08	134.280,08
2014	0,00	48.560,16	48.560,16
2015	0,00	28.326,82	28.326,82
Totali	132.676,92	101.167,06	233.843,98

Avanzamento Spese (%): 56,74

4 - PIANO FINANZIARIO

Totale Finanziamento (Euro): 233.843,98

Anno	Fonte	Descrizione della fonte / Estremi del provvedimento	Importo Finanziamento (Euro)	Proveniente da economia
2009	Privato	. - consorzio peu 220 sp 3	7.074,76	N
2011	Stato Fondo Aree Sottoutilizzate	Legge.208/1998 - Delibera n.62/2011 - Infrastrutture strategiche interregionali e regionali	226.769,22	N

5 - AVANZAMENTO CONTABILE

A. Impegni Contrattualizzati

Importo Totale (Euro):

Data	Codice	Importo (Euro)	Note
------	--------	-------------------	------

B. Disposizioni di Pagamenti

Importo Totale (Euro):

Data	Codice	Importo (Euro)	Importo FAS (Euro)	Importo Ammesso (Euro)	Note
------	--------	-------------------	-----------------------	------------------------------	------





C. Economie

Importo Totale (Euro):

Anno	Tipo Finanziamento	Importo
------	--------------------	---------

6 - AVANZAMENTO FISICO

A. Avanzamento Lavori:

Data	Progressivo	Descrizione	Importo (Euro)	Note
------	-------------	-------------	----------------	------

B. Indicatori di Realizzazione Fisica:

Descrizione indicatore (U.M.)	Valore Obiettivo	Valore Attuale	Valore Concluso	Valore Conseguito
Riduzione nei consumi energetici (TEP)	0,00			
Volume oggetto di intervento (mc)	0,00			

C. Indicatori Occupazionali:

Descrizione indicatore (U.M.)	Valore Obiettivo	Valore Attuale	Valore Concluso	Valore Conseguito
Occupazione creata/N. giornate (N)	0,00			
Occupazione creata (NUnità)	0,00			

D. Indicatori Opzionali:

Descrizione indicatore (U.M.)	Valore Obiettivo	Valore Attuale	Valore Concluso	Valore Conseguito
-------------------------------	------------------	----------------	-----------------	-------------------

E. Indicatori di Programma:

Descrizione indicatore (U.M.) - Programma	Valore Obiettivo	Valore Attuale	Valore Concluso	Valore Conseguito
---	------------------	----------------	-----------------	-------------------

Note Metodologiche

❖ Nella sezione Coordinate di georeferenziazione i valori vanno espressi in gradi, primi e secondi del sistema sessagesimale.





Intesa: MOLISE
Strumento: Accordo di Programma Quadro - Immobili privati in classe di priorità "A"
Responsabile Strumento: Direttore Agenzia Regionale di Protezione Civile

1 - DATI IDENTIFICATIVI

Codice Progetto: MOS2.EP176PU
C.U.P.: E67J11000260002
Titolo Progetto: lavori di ricostruzione immobili privati in classe di priorità "A" - PEU 223 Sp 1
Settore Progetto: OPERE E INFRASTRUTTURE SOCIALI - ABITATIVE - RICOSTRUZIONI PER CALAMITA' NATURALI
Tipo Progetto: CONCESSIONE DI CONTRIBUTI AD ALTRI SOGGETTI (DIVERSI DA UNITA' PRODUTTIVE) - MANUTENZIONE STRAORDINARIA

Versione del: 31/10/2013

Localizzazione:

Regione	Provincia	Comune
MOLISE	CAMPOBASSO	SANTA CROCE DI MAGLIANO

Coordinate di georeferenziazione:

Latitudine			Longitudine		
Gradi	Primi	Secondi	Gradi	Primi	Secondi
41	41	10,00	-14	9	32,00
41	41	10,00	-14	59	32,00

Responsabili Progetto:

Ruolo	Soggetto	Responsabile	Indirizzo
Attuatore	Comune di Santa Croce di Magliano (CB)	Ing. Antonio Plescia	Piazza N. Crapsi, snc 86047 Santa Croce di Magliano
Programmatore	REGIONE MOLISE		

Stato Progetto: Attivo - Inserimento
Criticità Finanziaria:
Note:



2 - CRONOPROGRAMMA DEL PROGETTO

A. Fase disponibile alla data di approvazione/sottoscrizione dello strumento attuativo: Concessione finanziamento

B. Iter Procedurale: Aiuti a Individui

Attività	Data Inizio		Data Fine		Soggetto Competente	Note
	Prevista	Effettiva	Prevista	Effettiva		
Concessione finanziamento						
Esecuzione investimenti						
Chiusura intervento						

Altre Attività	Data Inizio		Data Fine		Soggetto Competente	Note
	Prevista	Effettiva	Prevista	Effettiva		

Approvazioni	Data Approvazione		Data Approvazione		Soggetto Competente	Note
	Prevista	Effettiva	Prevista	Effettiva		

C. Sospensione Lavori:

Motivo	Data Inizio		Data Fine	
	Prevista	Effettiva	Prevista	Effettiva

D. Procedura di Aggiudicazione:

Gara	Attività	Data Prevista	Data Effettiva	Soggetto Competente	Note
------	----------	---------------	----------------	---------------------	------



3 - PIANO ECONOMICO

Costo Complessivo (Euro): 486.379,21

Anno	Realizzato (Euro)	Da Realizzare (Euro)	Totale (Euro)
2013	30.967,80	9.032,20	40.000,00
2014	0,00	130.647,57	130.647,57
2015	0,00	130.647,57	130.647,57
2016	0,00	130.647,57	130.647,57
2017	0,00	54.436,50	54.436,50
Totali	30.967,80	455.411,41	486.379,21

Avanzamento Spese (%): 6,37

4 - PIANO FINANZIARIO

Totale Finanziamento (Euro): 486.379,21

Anno	Fonte	Descrizione della fonte / Estremi del provvedimento	Importo Finanziamento (Euro)	Proveniente da economia
2011	Stato Fondo Aree Sottoutilizzate	Legge.208/1998 - Delibera n.62/2011 - Infrastrutture strategiche interregionali e regionali	486.379,21	N

5 - AVANZAMENTO CONTABILE

A. Impegni Contrattualizzati

Importo Totale (Euro):

Data	Codice	Importo (Euro)	Note
------	--------	-------------------	------

B. Disposizioni di Pagamenti

Importo Totale (Euro):

Data	Codice	Importo (Euro)	Importo FAS (Euro)	Importo Ammesso (Euro)	Note
------	--------	-------------------	-----------------------	------------------------------	------





C. Economie

Importo Totale (Euro):

Anno	Tipo Finanziamento	Importo
------	--------------------	---------

6 - AVANZAMENTO FISICO

A. Avanzamento Lavori:

Data	Progressivo	Descrizione	Importo (Euro)	Note
------	-------------	-------------	----------------	------

B. Indicatori di Realizzazione Fisica:

Descrizione indicatore (U.M.)	Valore Obiettivo	Valore Attuale	Valore Concluso	Valore Conseguito
Riduzione nei consumi energetici (TEP)	0,00			
Volume oggetto di intervento (mc)	0,00			

C. Indicatori Occupazionali:

Descrizione indicatore (U.M.)	Valore Obiettivo	Valore Attuale	Valore Concluso	Valore Conseguito
Occupazione creata/N. giornate (N)	0,00			
Occupazione creata (NUnità)	0,00			

D. Indicatori Opzionali:

Descrizione indicatore (U.M.)	Valore Obiettivo	Valore Attuale	Valore Concluso	Valore Conseguito
-------------------------------	------------------	----------------	-----------------	-------------------

E. Indicatori di Programma:

Descrizione indicatore (U.M.) - Programma	Valore Obiettivo	Valore Attuale	Valore Concluso	Valore Conseguito
---	------------------	----------------	-----------------	-------------------

Note Metodologiche

❖ Nella sezione Coordinate di georeferenziazione i valori vanno espressi in gradi, primi e secondi del sistema sessagesimale.



Handwritten signature



Intesa: MOLISE
Strumento: Accordo di Programma Quadro - Immobili privati in classe di priorità "A"
Responsabile Strumento: Direttore Agenzia Regionale di Protezione Civile

1 - DATI IDENTIFICATIVI

Codice Progetto: MOS2.EP177PR

Versione del: 31/10/2013

C.U.P.: E67J11000270002

Titolo Progetto: lavori di ricostruzione immobili privati in classe di priorità "A" - PEU 202 Sp 2

Settore Progetto: OPERE E INFRASTRUTTURE SOCIALI - ABITATIVE - RICOSTRUZIONI PER CALAMITA' NATURALI

Tipo Progetto: CONCESSIONE DI CONTRIBUTI AD ALTRI SOGGETTI (DIVERSI DA UNITA' PRODUTTIVE) - MANUTENZIONE STRAORDINARIA

Localizzazione:

Regione	Provincia	Comune
MOLISE	CAMPOBASSO	SANTA CROCE DI MAGLIANO

Coordinate di georeferenziazione:

Latitudine			Longitudine		
Gradi	Primi	Secondi	Gradi	Primi	Secondi
41	42	49,00	-14	59	29,00

Responsabili Progetto:

Ruolo	Soggetto	Responsabile	Indirizzo
Attuatore	Comune di Santa Croce di Magliano (CB)	avv Vincenzo Florio	Piazza Crapsi snc 86047 Santa Croce di Magliano
Programmatore	REGIONE MOLISE		

Stato Progetto: Attivo - Inserimento

Criticita' Finanziaria:

Note:





2 - CRONOPROGRAMMA DEL PROGETTO

A. Fase disponibile alla data di approvazione/sottoscrizione dello strumento attuativo:

Concessione finanziamento

B. Iter Procedurale: Aiuti a Individui

Attività	Data Inizio		Data Fine		Soggetto Competente	Note
	Prevista	Effettiva	Prevista	Effettiva		
Concessione finanziamento						
Esecuzione investimenti						
Chiusura intervento						

Altre Attività	Data Inizio		Data Fine		Soggetto Competente	Note
	Prevista	Effettiva	Previsita	Effettiva		

Approvazioni	Data Approvazione		Data Approvazione		Soggetto Competente	Note
	Prevista		Effettiva			

C. Sospensione Lavori:

Motivo	Data Inizio		Data Fine	
	Prevista	Effettiva	Prevista	Effettiva

D. Procedura di Aggiudicazione:

Gara	Attività	Data Prevista	Data Effettiva	Soggetto Competente	Note
------	----------	---------------	----------------	---------------------	------

- -





3 - PIANO ECONOMICO

Costo Complessivo (Euro): 222.052,00

Anno	Realizzato (Euro)	Da Realizzare (Euro)	Totale (Euro)
2013	18.894,03	42.787,08	61.681,11
2014	0,00	74.017,33	74.017,33
2015	0,00	74.017,33	74.017,33
2016	0,00	12.336,23	12.336,23
Totali	18.894,03	203.157,97	222.052,00

Avanzamento Spese (%): 8,51

4 - PIANO FINANZIARIO

Totale Finanziamento (Euro): 222.052,00

Anno	Fonte	Descrizione della fonte / Estremi del provvedimento	Importo Finanziamento (Euro)	Proveniente da economia
2008	Privato	- consorzio peu 202 sp 2	152,46	N
2011	Stato Fondo Aree Sottoutilizzate	Legge.208/1998 - Delibera n.62/2011 - Infrastrutture strategiche interregionali e regionali	221.899,54	N

5 - AVANZAMENTO CONTABILE

A. Impegni Contrattualizzati

Importo Totale (Euro):

Data	Codice	Importo (Euro)	Note
------	--------	-------------------	------

B. Disposizioni di Pagamenti

Importo Totale (Euro):

Data	Codice	Importo (Euro)	Importo FAS (Euro)	Importo Ammesso (Euro)	Note
------	--------	-------------------	-----------------------	------------------------------	------



Handwritten signature

C. Economie

Importo Totale (Euro):

Anno	Tipo Finanziamento	Importo
------	--------------------	---------

6 - AVANZAMENTO FISICO

A. Avanzamento Lavori:

Data	Progressivo	Descrizione	Importo (Euro)	Note
------	-------------	-------------	-------------------	------

B. Indicatori di Realizzazione Fisica:

Descrizione indicatore (U.M.)	Valore Obiettivo	Valore Attuale	Valore Concluso	Valore Conseguito
Riduzione nei consumi energetici (TEP)	0,00			
Volume oggetto di intervento (mc)	0,00			

C. Indicatori Occupazionali:

Descrizione indicatore (U.M.)	Valore Obiettivo	Valore Attuale	Valore Concluso	Valore Conseguito
Occupazione creata/N. giornate (N)	0,00			
Occupazione creata (NUnità)	0,00			

D. Indicatori Opzionali:

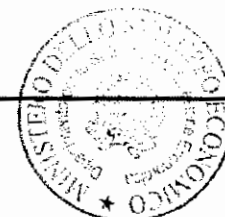
Descrizione indicatore (U.M.)	Valore Obiettivo	Valore Attuale	Valore Concluso	Valore Conseguito
-------------------------------	------------------	----------------	-----------------	-------------------

E. Indicatori di Programma:

Descrizione indicatore (U.M.) - Programma	Valore Obiettivo	Valore Attuale	Valore Concluso	Valore Conseguito
---	------------------	----------------	-----------------	-------------------

Note Metodologiche

❖ Nella sezione Coordinate di georeferenziazione i valori vanno espressi in gradi, primi e secondi del sistema sessagesimale.



R

M

Intesa: MOLISE
Strumento: Accordo di Programma Quadro - Immobili privati in classe di priorità "A"
Responsabile Strumento: Direttore Agenzia Regionale di Protezione Civile

1 - DATI IDENTIFICATIVI

Codice Progetto: MOS2.EP178PR
C.U.P.: E67J11000280002
Titolo Progetto: lavori di ricostruzione immobili privati in classe di priorità "A" - PEU 179 Sp 4
Settore Progetto: OPERE E INFRASTRUTTURE SOCIALI - ABITATIVE - RICOSTRUZIONI PER CALAMITA' NATURALI
Tipo Progetto: CONCESSIONE DI CONTRIBUTI AD ALTRI SOGGETTI (DIVERSI DA UNITA' PRODUTTIVE) - MANUTENZIONE STRAORDINARIA

Versione del: 31/10/2013

Localizzazione:

Regione	Provincia	Comune
MOLISE	CAMPOBASSO	SANTA CROCE DI MAGLIANO

Coordinate di georeferenziazione:

Latitudine			Longitudine		
Gradi	Primi	Secondi	Gradi	Primi	Secondi
41	42	49,00	-14	59	29,00

Responsabili Progetto:

Ruolo	Soggetto	Responsabile	Indirizzo
Attuatore	Comune di Santa Croce di Magliano (CB)	avv Vincenzo Florio	Piazza Crapsi snc 86047 Santa Croce di Magliano
Programmatore	REGIONE MOLISE		

Stato Progetto: Attivo - Inserimento

Criticità Finanziaria:

Note:



[Handwritten signature]



2 - CRONOPROGRAMMA DEL PROGETTO

A. Fase disponibile alla data di approvazione/sottoscrizione dello strumento attuativo:

Concessione finanziamento

B. Iter Procedurale: Aiuti a Individui

Attività	Data Inizio		Data Fine		Soggetto Competente	Note
	Prevista	Effettiva	Prevista	Effettiva		
Concessione finanziamento						
Esecuzione investimenti						
Chiusura intervento						

Altre Attività	Data Inizio		Data Fine		Soggetto Competente	Note
	Prevista	Effettiva	Previsita	Effettiva		

Approvazioni	Data Approvazione		Data Approvazione		Soggetto Competente	Note
	Prevista		Effettiva			

C. Sospensione Lavori:

Motivo	Data Inizio		Data Fine	
	Prevista	Effettiva	Prevista	Effettiva

D. Procedura di Aggiudicazione:

Gara	Attività	Data Prevista	Data Effettiva	Soggetto Competente	Note
-	-				





3 - PIANO ECONOMICO

Costo Complessivo (Euro): 190.174,88

Anno	Realizzato (Euro)	Da Realizzare (Euro)	Totale (Euro)
2011	0,00	0,00	0,00
2012	15.268,66	0,00	15.268,66
2013	75.840,15	25.843,32	101.683,47
2014	0,00	51.686,65	51.686,65
2015	0,00	21.536,10	21.536,10
Totali	91.108,81	99.066,07	190.174,88

Avanzamento Spese (%): 47,91

4 - PIANO FINANZIARIO

Totale Finanziamento (Euro): 190.174,88

Anno	Fonte	Descrizione della fonte / Estremi del provvedimento	Importo Finanziamento (Euro)	Proveniente da economia
2007	Privato	- consorzio peu 220 sp 3	29.071,65	N
2011	Stato Fondo Aree Sottoutilizzate	Legge.208/1998 - Delibera n.62/2011 - Infrastrutture strategiche interregionali e regionali	161.103,23	N

5 - AVANZAMENTO CONTABILE

A. Impegni Contrattualizzati

Importo Totale (Euro):

Data	Codice	Importo (Euro)	Note
------	--------	-------------------	------

B. Disposizioni di Pagamenti

Importo Totale (Euro):



Handwritten signature



Data	Codice	Importo (Euro)	Importo FAS (Euro)	Importo Ammesso (Euro)	Note
------	--------	-------------------	-----------------------	------------------------------	------

C. Economie Importo Totale (Euro):

Anno Tipo Finanziamento Importo

6 - AVANZAMENTO FISICO

A. Avanzamento Lavori:

Data	Progressivo	Descrizione	Importo (Euro)	Note
------	-------------	-------------	-------------------	------

B. Indicatori di Realizzazione Fisica:

Descrizione indicatore (U.M.)	Valore Obiettivo	Valore Attuale	Valore Concluso	Valore Conseguito
Riduzione nei consumi energetici (TEP)	0,00			
Volume oggetto di intervento (mc)	0,00			

C. Indicatori Occupazionali:

Descrizione indicatore (U.M.)	Valore Obiettivo	Valore Attuale	Valore Concluso	Valore Conseguito
Occupazione creata/N. giornate (N)	0,00			
Occupazione creata (NUnità)	0,00			

D. Indicatori Opzionali:

Descrizione indicatore (U.M.)	Valore Obiettivo	Valore Attuale	Valore Concluso	Valore Conseguito
-------------------------------	------------------	----------------	-----------------	-------------------

E. Indicatori di Programma:

Descrizione indicatore (U.M.) - Programma	Valore Obiettivo	Valore Attuale	Valore Concluso	Valore Conseguito
---	------------------	----------------	-----------------	-------------------

[Handwritten signature]

[Handwritten signature]



Dipartimento per lo Sviluppo
e la Coesione Economica



Applicativo cofinanziato dall'Unione Europea
Fondo Europeo di Sviluppo Regionale (FESR)

10 - Scheda Progetto: **MOS2.EP176216**

SGPQ - Sistema Gestione Progetti Qualità

Note Metodologiche

- ❖ Nella sezione Coordinate di georeferenziazione i valori vanno espressi in gradi, primi e secondi del sistema sessagesimale.



Intesa: MOLISE
Strumento: Accordo di Programma Quadro - Immobili privati in classe di priorità "A"
Responsabile Strumento: Direttore Agenzia Regionale di Protezione Civile

1 - DATI IDENTIFICATIVI

Codice Progetto: MOS2.EP179PR
C.U.P.: E67J11000290002
Titolo Progetto: lavori di ricostruzione immobili privati in classe di priorità "A" - PEU 201 Sp 3
Settore Progetto: OPERE E INFRASTRUTTURE SOCIALI - ABITATIVE - RICOSTRUZIONI PER CALAMITA' NATURALI
Tipo Progetto: CONCESSIONE DI CONTRIBUTI AD ALTRI SOGGETTI (DIVERSI DA UNITA' PRODUTTIVE) - MANUTENZIONE STRAORDINARIA

Versione del: 31/10/2013

Localizzazione:

Regione	Provincia	Comune
MOLISE	CAMPOBASSO	SANTA CROCE DI MAGLIANO

Coordinate di georeferenziazione:

Latitudine			Longitudine		
Gradi	Primi	Secondi	Gradi	Primi	Secondi
41	42	49,00	-14	59	29,00

Responsabili Progetto:

Ruolo	Soggetto	Responsabile	Indirizzo
Attuatore	Comune di Santa Croce di Magliano (CB)	avv Vincenzo Florio	Piazza Crapsi snc 86047 Santa Croce di Magliano
Programmatore	REGIONE MOLISE		

Stato Progetto: Attivo - Inserimento
Criticità Finanziaria:
Note:





2 - CRONOPROGRAMMA DEL PROGETTO

A. Fase disponibile alla data di approvazione/sottoscrizione dello strumento attuativo:

Concessione finanziamento

B. Iter Procedurale:

Aiuti a Individui

Attività	Data Inizio		Data Fine		Soggetto Competente	Note
	Prevista	Effettiva	Prevista	Effettiva		
Concessione finanziamento						
Esecuzione investimenti						
Chiusura intervento						

Altre Attività	Data Inizio		Data Fine		Soggetto Competente	Note
	Prevista	Effettiva	Previsita	Effettiva		

Approvazioni	Data Approvazione		Data Approvazione		Soggetto Competente	Note
	Prevista		Effettiva			

C. Sospensione Lavori:

Motivo	Data Inizio		Data Fine	
	Prevista	Effettiva	Prevista	Effettiva

D. Procedura di Aggiudicazione:

Gara	Attività	Data Prevista	Data Effettiva	Soggetto Competente	Note
------	----------	---------------	----------------	---------------------	------



Handwritten signature



3 - PIANO ECONOMICO

Costo Complessivo (Euro): 268.988,90

Anno	Realizzato (Euro)	Da Realizzare (Euro)	Totale (Euro)
2012	121.911,12	0,00	121.911,12
2013	0,00	63.033,33	63.033,33
2014	0,00	63.033,33	63.033,33
2015	0,00	21.011,12	21.011,12
Totali	121.911,12	147.077,78	268.988,90

Avanzamento Spese (%): 45,32

4 - PIANO FINANZIARIO

Totale Finanziamento (Euro): 268.988,90

Anno	Fonte	Descrizione della fonte / Estremi del provvedimento	Importo Finanziamento (Euro)	Proveniente da economia
2009	Privato	. - consorzio peu 201 sp 3	14.365,41	N
2011	Stato Fondo Aree Sottoutilizzate	Legge.208/1998 - Delibera n.62/2011 - Infrastrutture strategiche interregionali e regionali	254.623,49	N

5 - AVANZAMENTO CONTABILE

A. Impegni Contrattualizzati

Importo Totale (Euro):

Data	Codice	Importo (Euro)	Note
------	--------	-------------------	------

B. Disposizioni di Pagamenti

Importo Totale (Euro):

Data	Codice	Importo (Euro)	Importo FAS (Euro)	Importo Ammesso (Euro)	Note
------	--------	-------------------	-----------------------	------------------------------	------



M

C. Economie

Importo Totale (Euro):

Anno	Tipo Finanziamento	Importo
------	--------------------	---------

6 - AVANZAMENTO FISICO

A. Avanzamento Lavori:

Data	Progressivo	Descrizione	Importo (Euro)	Note
------	-------------	-------------	-------------------	------

B. Indicatori di Realizzazione Fisica:

Descrizione indicatore (U.M.)	Valore Obiettivo	Valore Attuale	Valore Concluso	Valore Conseguito
Riduzione nei consumi energetici (TEP)	0,00			
Volume oggetto di intervento (mc)	0,00			

C. Indicatori Occupazionali:

Descrizione indicatore (U.M.)	Valore Obiettivo	Valore Attuale	Valore Concluso	Valore Conseguito
Occupazione creata/N. giornate (N)	0,00			
Occupazione creata (NUnità)	0,00			

D. Indicatori Opzionali:

Descrizione indicatore (U.M.)	Valore Obiettivo	Valore Attuale	Valore Concluso	Valore Conseguito
-------------------------------	------------------	----------------	-----------------	-------------------

E. Indicatori di Programma:

Descrizione indicatore (U.M.) - Programma	Valore Obiettivo	Valore Attuale	Valore Concluso	Valore Conseguito
---	------------------	----------------	-----------------	-------------------

Note Metodologiche

❖ Nella sezione Coordinate di georeferenziazione i valori vanno espressi in gradi, primi e secondi del sistema sessagesimale.



Intesa: MOLISE
Strumento: Accordo di Programma Quadro - Immobili privati in classe di priorità "A"
Responsabile Strumento: Direttore Agenzia Regionale di Protezione Civile

1 - DATI IDENTIFICATIVI

Codice Progetto: MOS2.EP180PR
C.U.P.: E67J11000300002
Titolo Progetto: lavori di ricostruzione immobili privati in classe di priorità "A" - PEU 228 Sp 1
Settore Progetto: OPERE E INFRASTRUTTURE SOCIALI - ABITATIVE - RICOSTRUZIONI PER CALAMITA' NATURALI
Tipo Progetto: CONCESSIONE DI CONTRIBUTI AD ALTRI SOGGETTI (DIVERSI DA UNITA' PRODUTTIVE) - MANUTENZIONE STRAORDINARIA
Localizzazione:

Versione del: 31/10/2013

Regione	Provincia	Comune
MOLISE	CAMPOBASSO	SANTA CROCE DI MAGLIANO

Coordinate di georeferenziazione:

Latitudine			Longitudine		
Gradi	Primi	Secondi	Gradi	Primi	Secondi
41	42	49,00	-14	59	29,00

Responsabili Progetto:

Ruolo	Soggetto	Responsabile	Indirizzo
Attuatore	Comune di Santa Croce di Magliano (CB)	Avv. Vincenzo Florio	Piazza Crapsi, snc
Programmatore	REGIONE MOLISE		

Stato Progetto: Attivo - Inserimento

Criticità Finanziaria:

Note:



2 - CRONOPROGRAMMA DEL PROGETTO

A. Fase disponibile alla data di approvazione/sottoscrizione dello strumento attuativo:

Concessione finanziamento

B. Iter Procedurale: Aiuti a Individui

Attività	Data Inizio		Data Fine		Soggetto Competente	Note
	Prevista	Effettiva	Prevista	Effettiva		
Concessione finanziamento						
Esecuzione investimenti						
Chiusura intervento						

Altre Attività	Data Inizio		Data Fine		Soggetto Competente	Note
	Prevista	Effettiva	Previsita	Effettiva		

Approvazioni	Data Approvazione		Data Approvazione		Soggetto Competente	Note
	Prevista		Effettiva			

C. Sospensione Lavori:

Motivo	Data Inizio		Data Fine	
	Prevista	Effettiva	Prevista	Effettiva

D. Procedura di Aggiudicazione:

Gara	Attività	Data Prevista	Data Effettiva	Soggetto Competente	Note
------	----------	---------------	----------------	---------------------	------



3 - PIANO ECONOMICO

Costo Complessivo (Euro): 539.580,89

Anno	Realizzato (Euro)	Da Realizzare (Euro)	Totale (Euro)
2012	137.963,12	0,00	137.963,12
2013	0,00	172.121,90	172.121,90
2014	0,00	172.121,90	172.121,90
2015	0,00	57.373,97	57.373,97
Totali	137.963,12	401.617,77	539.580,89

Avanzamento Spese (%): 25,57

4 - PIANO FINANZIARIO

Totale Finanziamento (Euro): 539.580,39

Anno	Fonte	Descrizione della fonte / Estremi del provvedimento	Importo Finanziamento (Euro)	Proveniente da economia
2011	Stato Fondo Aree Sottoutilizzate	Legge.208/1998 - Delibera n.62/2011 - Infrastrutture strategiche interregionali e regionali	539.580,39	N

5 - AVANZAMENTO CONTABILE

A. Impegni Contrattualizzati

Importo Totale (Euro):

Data	Codice	Importo (Euro)	Note
------	--------	-------------------	------

B. Disposizioni di Pagamenti

Importo Totale (Euro):

Data	Codice	Importo (Euro)	Importo FAS (Euro)	Importo Ammesso (Euro)	Note
------	--------	-------------------	-----------------------	------------------------------	------



Handwritten signature

C. Economie

Importo Totale (Euro):

Anno	Tipo Finanziamento	Importo
------	--------------------	---------

6 - AVANZAMENTO FISICO

A. Avanzamento Lavori:

Data	Progressivo	Descrizione	Importo (Euro)	Note
------	-------------	-------------	-------------------	------

B. Indicatori di Realizzazione Fisica:

Descrizione indicatore (U.M.)	Valore Obiettivo	Valore Attuale	Valore Concluso	Valore Conseguito
Riduzione nei consumi energetici (TEP)	0,00			
Volume oggetto di intervento (mc)	0,00			

C. Indicatori Occupazionali:

Descrizione indicatore (U.M.)	Valore Obiettivo	Valore Attuale	Valore Concluso	Valore Conseguito
Occupazione creata/N. giornate (N)	0,00			
Occupazione creata (NUnità)	0,00			

D. Indicatori Opzionali:

Descrizione indicatore (U.M.)	Valore Obiettivo	Valore Attuale	Valore Concluso	Valore Conseguito
-------------------------------	------------------	----------------	-----------------	-------------------

E. Indicatori di Programma:

Descrizione indicatore (U.M.) - Programma	Valore Obiettivo	Valore Attuale	Valore Concluso	Valore Conseguito
---	------------------	----------------	-----------------	-------------------

Note Metodologiche

❖ Nella sezione Coordinate di georeferenziazione i valori vanno espressi in gradi, primi e secondi del sistema sessagesimale.



Handwritten signature

Intesa: MOLISE
Strumento: Accordo di Programma Quadro - Immobili privati in classe di priorità "A"
Responsabile Strumento: Direttore Agenzia Regionale di Protezione Civile

1 - DATI IDENTIFICATIVI

Codice Progetto: MOS2.EP181PR
C.U.P.: E67J11000310002
Titolo Progetto: lavori di ricostruzione immobili privati in classe di priorità "A" - PEU 85 Sp 1
Settore Progetto: OPERE E INFRASTRUTTURE SOCIALI - ABITATIVE - RICOSTRUZIONI PER CALAMITA' NATURALI
Tipo Progetto: CONCESSIONE DI CONTRIBUTI AD ALTRI SOGGETTI (DIVERSI DA UNITA' PRODUTTIVE) - MANUTENZIONE STRAORDINARIA

Versione del: 31/10/2013

Localizzazione:

Regione	Provincia	Comune
MOLISE	CAMPOBASSO	SANTA CROCE DI MAGLIANO

Coordinate di georeferenziazione:

Latitudine			Longitudine		
Gradi	Primi	Secondi	Gradi	Primi	Secondi
41	42	49,00	-14	59	29,00

Responsabili Progetto:

Ruolo	Soggetto	Responsabile	Indirizzo
Attuatore	Comune di Santa Croce di Magliano (CB)	avv Vincenzo Florio	Piazza Crapsi snc 86047 Santa Croce di Magliano
Programmatore	REGIONE MOLISE		

Stato Progetto: Attivo - Inserimento
Criticità Finanziaria:
Note:





2 - CRONOPROGRAMMA DEL PROGETTO

A. Fase disponibile alla data di approvazione/sottoscrizione dello strumento attuativo:

Concessione finanziamento

B. Iter Procedurale: Aiuti a Individui

Attività	Data Inizio		Data Fine		Soggetto Competente	Note
	Prevista	Effettiva	Prevista	Effettiva		
Concessione finanziamento						
Esecuzione investimenti						
Chiusura intervento						

Altre Attività	Data Inizio		Data Fine		Soggetto Competente	Note
	Prevista	Effettiva	Previsita	Effettiva		

Approvazioni	Data Approvazione		Data Approvazione		Soggetto Competente	Note
	Prevista		Effettiva			

C. Sospensione Lavori:

Motivo	Data Inizio		Data Fine	
	Prevista	Effettiva	Prevista	Effettiva

D. Procedura di Aggiudicazione:

Gara	Attività	Data Prevista	Data Effettiva	Soggetto Competente	Note
------	----------	---------------	----------------	---------------------	------



Handwritten signature



3 - PIANO ECONOMICO

Costo Complessivo (Euro): 1.047.070,98

Anno	Realizzato (Euro)	Da Realizzare (Euro)	Totale (Euro)
2012	104.707,09	0,00	104.707,09
2013	204.975,92	198.894,32	403.870,24
2014	0,00	403.870,24	403.870,24
2015	0,00	134.623,41	134.623,41
Totali	309.683,01	737.387,97	1.047.070,98

Avanzamento Spese (%): 29,58

4 - PIANO FINANZIARIO

Totale Finanziamento (Euro): 1.047.070,98

Anno	Fonte	Descrizione della fonte / Estremi del provvedimento	Importo Finanziamento (Euro)	Proveniente da economia
2011	Stato Fondo Aree Sottoutilizzate	Legge.208/1998 - Delibera n.62/2011 - Infrastrutture strategiche interregionali e regionali	1.047.070,98	N

5 - AVANZAMENTO CONTABILE

A. Impegni Contrattualizzati

Importo Totale (Euro):

Data	Codice	Importo (Euro)	Note
------	--------	-------------------	------

B. Disposizioni di Pagamenti

Importo Totale (Euro):

Data	Codice	Importo (Euro)	Importo FAS (Euro)	Importo Ammesso (Euro)	Note
------	--------	-------------------	-----------------------	------------------------------	------



Handwritten signature



C. Economie

Importo Totale (Euro):

Anno	Tipo Finanziamento	Importo
------	--------------------	---------

6 - AVANZAMENTO FISICO

A. Avanzamento Lavori:

Data	Progressivo	Descrizione	Importo (Euro)	Note
------	-------------	-------------	-------------------	------

B. Indicatori di Realizzazione Fisica:

Descrizione indicatore (U.M.)	Valore Obiettivo	Valore Attuale	Valore Concluso	Valore Conseguito
Riduzione nei consumi energetici (TEP)	0,00			
Volume oggetto di intervento (mc)	0,00			

C. Indicatori Occupazionali:

Descrizione indicatore (U.M.)	Valore Obiettivo	Valore Attuale	Valore Concluso	Valore Conseguito
Occupazione creata/N. giornate (N)	0,00			
Occupazione creata (NUnità)	0,00			

D. Indicatori Opzionali:

Descrizione indicatore (U.M.)	Valore Obiettivo	Valore Attuale	Valore Concluso	Valore Conseguito
-------------------------------	------------------	----------------	-----------------	-------------------

E. Indicatori di Programma:

Descrizione indicatore (U.M.) - Programma	Valore Obiettivo	Valore Attuale	Valore Concluso	Valore Conseguito
---	------------------	----------------	-----------------	-------------------

Note Metodologiche

❖ Nella sezione Coordinate di georeferenziazione i valori vanno espressi in gradi, primi e secondi del sistema sessagesimale.



[Handwritten signature]



Intesa: MOLISE
Strumento: Accordo di Programma Quadro - Immobili privati in classe di priorità "A"
Responsabile Strumento: Direttore Agenzia Regionale di Protezione Civile

1 - DATI IDENTIFICATIVI

Codice Progetto: MOS2.EP182PR
C.U.P.: E67J11000320002
Titolo Progetto: lavori di ricostruzione immobili privati in classe di priorità "A" - PEU 170 Sp 2
Settore Progetto: OPERE E INFRASTRUTTURE SOCIALI - ABITATIVE - RICOSTRUZIONI PER CALAMITA' NATURALI
Tipo Progetto: CONCESSIONE DI CONTRIBUTI AD ALTRI SOGGETTI (DIVERSI DA UNITA' PRODUTTIVE) - MANUTENZIONE STRAORDINARIA

Versione del: 31/10/2013

Localizzazione:

Regione	Provincia	Comune
MOLISE	CAMPOBASSO	SANTA CROCE DI MAGLIANO

Coordinate di georeferenziazione:

Latitudine			Longitudine		
Gradi	Primi	Secondi	Gradi	Primi	Secondi
41	42	49,00	-14	59	29,00

Responsabili Progetto:

Ruolo	Soggetto	Responsabile	Indirizzo
Attuatore	Comune di Santa Croce di Magliano (CB)	avv Vincenzo Florio	Piazza Crapsi snc 86047 Santa Croce di Magliano
Programmatore	REGIONE MOLISE		

Stato Progetto: Attivo - Inserimento
Criticità Finanziaria:
Note:



2 - CRONOPROGRAMMA DEL PROGETTO

A. Fase disponibile alla data di approvazione/sottoscrizione dello strumento attuativo:

Concessione finanziamento

B. Iter Procedurale: Aiuti a Individui

Attività	Data Inizio		Data Fine		Soggetto Competente	Note
	Prevista	Effettiva	Prevista	Effettiva		
Concessione finanziamento						
Esecuzione investimenti						
Chiusura intervento						

Altre Attività	Data Inizio		Data Fine		Soggetto Competente	Note
	Prevista	Effettiva	Previsita	Effettiva		

Approvazioni	Data Approvazione		Data Approvazione		Soggetto Competente	Note
	Prevista		Effettiva			

C. Sospensione Lavori:

Motivo	Data Inizio		Data Fine	
	Prevista	Effettiva	Prevista	Effettiva

D. Procedura di Aggiudicazione:

Gara	Attività	Data Prevista	Data Effettiva	Soggetto Competente	Note
------	----------	---------------	----------------	---------------------	------



[Handwritten signature]

3 - PIANO ECONOMICO

Costo Complessivo (Euro): 139.613,44

Anno	Realizzato (Euro)	Da Realizzare (Euro)	Totale (Euro)
2012	0,00	0,00	0,00
2013	62.655,78	12.826,28	75.482,06
2014	0,00	25.652,55	25.652,55
2015	0,00	25.652,55	25.652,55
2016	0,00	12.826,28	12.826,28
Totali	62.655,78	76.957,66	139.613,44

Avanzamento Spese (%): 44,88

4 - PIANO FINANZIARIO

Totale Finanziamento (Euro): 139.613,44

Anno	Fonte	Descrizione della fonte / Estremi del provvedimento	Importo Finanziamento (Euro)	Proveniente da economia
2011	Stato Fondo Aree Sottoutilizzate	Legge.208/1998 - Delibera n.62/2011 - Infrastrutture strategiche interregionali e regionali	104.099,74	N
2011	Privato	- consorzio peu 170 sp 2	35.513,70	N

5 - AVANZAMENTO CONTABILE

A. Impegni Contrattualizzati

Importo Totale (Euro):

Data	Codice	Importo (Euro)	Note
------	--------	-------------------	------

B. Disposizioni di Pagamenti

Importo Totale (Euro):





Data	Codice	Importo (Euro)	Importo FAS (Euro)	Importo Ammesso (Euro)	Note
C. Economie					
Importo Totale (Euro):					
Anno	Tipo Finanziamento	Importo			

6 - AVANZAMENTO FISICO

A. Avanzamento Lavori:

Data	Progressivo	Descrizione	Importo (Euro)	Note
------	-------------	-------------	-------------------	------

B. Indicatori di Realizzazione Fisica:

Descrizione indicatore (U.M.)	Valore Obiettivo	Valore Attuale	Valore Concluso	Valore Conseguito
Riduzione nei consumi energetici (TEP)	0,00			
Volume oggetto di intervento (mc)	0,00			

C. Indicatori Occupazionali:

Descrizione indicatore (U.M.)	Valore Obiettivo	Valore Attuale	Valore Concluso	Valore Conseguito
Occupazione creata/N. giornate (N)	0,00			
Occupazione creata (NUnità)	0,00			

D. Indicatori Opzionali:

Descrizione indicatore (U.M.)	Valore Obiettivo	Valore Attuale	Valore Concluso	Valore Conseguito
-------------------------------	------------------	----------------	-----------------	-------------------

E. Indicatori di Programma:

Descrizione indicatore (U.M.) - Programma	Valore Obiettivo	Valore Attuale	Valore Concluso	Valore Conseguito
---	------------------	----------------	-----------------	-------------------



Handwritten signature



Note Metodologiche

❖ Nella sezione Coordinate di georeferenziazione i valori vanno espressi in gradi, primi e secondi del sistema sessagesimale.



Intesa: MOLISE
Strumento: Accordo di Programma Quadro - Immobili privati in classe di priorità "A"
Responsabile Strumento: Direttore Agenzia Regionale di Protezione Civile

1 - DATI IDENTIFICATIVI

Codice Progetto: MOS2.EP183PR **Versione del:** 31/10/2013
C.U.P.: E67J11000330002
Titolo Progetto: lavori di ricostruzione immobili privati in classe di priorità "A" - PEU 213 Sp 3
Settore Progetto: OPERE E INFRASTRUTTURE SOCIALI - ABITATIVE - RICOSTRUZIONI PER CALAMITA' NATURALI
Tipo Progetto: CONCESSIONE DI CONTRIBUTI AD ALTRI SOGGETTI (DIVERSI DA UNITA' PRODUTTIVE) - MANUTENZIONE STRAORDINARIA

Localizzazione:

Regione	Provincia	Comune
MOLISE	CAMPOBASSO	SANTA CROCE DI MAGLIANO

Coordinate di georeferenziazione:

Latitudine			Longitudine		
Gradi	Primi	Secondi	Gradi	Primi	Secondi
41	42	49,00	-14	59	29,00

Responsabili Progetto:

Ruolo	Soggetto	Responsabile	Indirizzo
Attuatore	Comune di Santa Croce di Magliano (CB)	Avv. Vincenzo Florio	Piazza Crapsi, snc
Programmatore	REGIONE MOLISE		

Stato Progetto: Attivo - Inserimento
Criticità Finanziaria:
Note:





2 - CRONOPROGRAMMA DEL PROGETTO

A. Fase disponibile alla data di approvazione/sottoscrizione dello strumento attuativo:

Concessione finanziamento

B. Iter Procedurale: Aiuti a Individui

Attività	Data Inizio		Data Fine		Soggetto Competente	Note
	Prevista	Effettiva	Prevista	Effettiva		
Concessione finanziamento						
Esecuzione investimenti						
Chiusura intervento						

Altre Attività	Data Inizio		Data Fine		Soggetto Competente	Note
	Prevista	Effettiva	Previsita	Effettiva		

Approvazioni	Data Approvazione		Data Approvazione		Soggetto Competente	Note
	Prevista		Effettiva			

C. Sospensione Lavori:

Motivo	Data Inizio		Data Fine	
	Prevista	Effettiva	Prevista	Effettiva

D. Procedura di Aggiudicazione:

Gara	Attività	Data Prevista	Data Effettiva	Soggetto Competente	Note
------	----------	---------------	----------------	---------------------	------



[Handwritten signature]



3 - PIANO ECONOMICO

Costo Complessivo (Euro): 243.122,26

Anno	Realizzato (Euro)	Da Realizzare (Euro)	Totale (Euro)
2013	0,00	5.788,63	5.788,63
2014	0,00	69.463,50	69.463,50
2015	0,00	69.463,50	69.463,50
2016	0,00	63.674,88	63.674,88
2017	0,00	34.731,75	34.731,75
Totali	0,00	243.122,26	243.122,26

Avanzamento Spese (%): 0,00

4 - PIANO FINANZIARIO

Totale Finanziamento (Euro): 243.122,26

Anno	Fonte	Descrizione della fonte / Estremi del provvedimento	Importo Finanziamento (Euro)	Proveniente da economia
2011	Privato	. - Consorzio PEU 213	82.595,95	N
2012	Stato Fondo Aree Sottoutilizzate	Legge.208/1998 - Delibera n.62/2011 - Infrastrutture strategiche interregionali e regionali	160.526,31	N

5 - AVANZAMENTO CONTABILE

A. Impegni Contrattualizzati

Importo Totale (Euro):

Data	Codice	Importo (Euro)	Note
------	--------	-------------------	------

B. Disposizioni di Pagamenti

Importo Totale (Euro):





Data	Codice	Importo (Euro)	Importo FAS (Euro)	Importo Ammessso (Euro)	Note
------	--------	-------------------	-----------------------	-------------------------------	------

C. Economie Importo Totale (Euro):

Anno	Tipo Finanziamento	Importo
------	--------------------	---------

6 - AVANZAMENTO FISICO

A. Avanzamento Lavori:

Data	Progressivo	Descrizione	Importo (Euro)	Note
------	-------------	-------------	-------------------	------

B. Indicatori di Realizzazione Fisica:

Descrizione indicatore (U.M.)	Valore Obiettivo	Valore Attuale	Valore Concluso	Valore Conseguito
Riduzione nei consumi energetici (TEP)	0,00			
Volume oggetto di intervento (mc)	0,00			

C. Indicatori Occupazionali:

Descrizione indicatore (U.M.)	Valore Obiettivo	Valore Attuale	Valore Concluso	Valore Conseguito
Occupazione creata/N. giornate (N)	0,00			
Occupazione creata (NUnità)	0,00			

D. Indicatori Opzionali:

Descrizione indicatore (U.M.)	Valore Obiettivo	Valore Attuale	Valore Concluso	Valore Conseguito
-------------------------------	------------------	----------------	-----------------	-------------------

E. Indicatori di Programma:

Descrizione indicatore (U.M.) - Programma	Valore Obiettivo	Valore Attuale	Valore Concluso	Valore Conseguito
---	------------------	----------------	-----------------	-------------------





Note Metodologiche

- ❖ Nella sezione Coordinate di georeferenziazione i valori vanno espressi in gradi, primi e secondi del sistema sessagesimale.



Handwritten signature



Intesa: MOLISE
Strumento: Accordo di Programma Quadro - Immobili privati in classe di priorità "A"
Responsabile Strumento: Direttore Agenzia Regionale di Protezione Civile

1 - DATI IDENTIFICATIVI

Codice Progetto: MOS2.EP184PR
C.U.P.: E67J11000340002
Titolo Progetto: lavori di ricostruzione immobili privati in classe di priorità "A" - PEU 113 Sp 1
Settore Progetto: OPERE E INFRASTRUTTURE SOCIALI - ABITATIVE - RICOSTRUZIONI PER CALAMITA' NATURALI
Tipo Progetto: CONCESSIONE DI CONTRIBUTI AD ALTRI SOGGETTI (DIVERSI DA UNITA' PRODUTTIVE) - MANUTENZIONE STRAORDINARIA

Versione del: 31/10/2013

Localizzazione:

Regione	Provincia	Comune
MOLISE	CAMPOBASSO	SANTA CROCE DI MAGLIANO

Coordinate di georeferenziazione:

Latitudine			Longitudine		
Gradi	Primi	Secondi	Gradi	Primi	Secondi
41	42	49,00	-14	59	29,00

Responsabili Progetto:

Ruolo	Soggetto	Responsabile	Indirizzo
Attuatore	Comune di Santa Croce di Magliano (CB)	Avv. Vincenzo Florio	Piazza Crapsi, snc
Programmatore	REGIONE MOLISE		

Stato Progetto: Attivo - Inserimento
Criticità Finanziaria:
Note:





2 - CRONOPROGRAMMA DEL PROGETTO

A. Fase disponibile alla data di approvazione/sottoscrizione dello strumento attuativo:

Concessione finanziamento

B. Iter Procedurale: Aiuti a Individui

Attività	Data Inizio		Data Fine		Soggetto Competente	Note
	Prevista	Effettiva	Prevista	Effettiva		
Concessione finanziamento						
Esecuzione investimenti						
Chiusura intervento						

Altre Attività	Data Inizio		Data Fine		Soggetto Competente	Note
	Prevista	Effettiva	Previsita	Effettiva		

Approvazioni	Data Approvazione		Data Approvazione		Soggetto Competente	Note
	Prevista		Effettiva			

C. Sospensione Lavori:

Motivo	Data Inizio		Data Fine	
	Prevista	Effettiva	Prevista	Effettiva

D. Procedura di Aggiudicazione:

Gara	Attività	Data Prevista	Data Effettiva	Soggetto Competente	Note
------	----------	---------------	----------------	---------------------	------

-

-



NW

3 - PIANO ECONOMICO

Costo Complessivo (Euro): 466.065,95

Anno	Realizzato (Euro)	Da Realizzare (Euro)	Totale (Euro)
2013	0,00	33.290,43	33.290,43
2014	0,00	133.161,70	133.161,70
2015	0,00	133.161,70	133.161,70
2016	0,00	133.161,70	133.161,70
2017	0,00	33.290,42	33.290,42
Totali	0,00	466.065,95	466.065,95

Avanzamento Spese (%): 0,00

4 - PIANO FINANZIARIO

Totale Finanziamento (Euro): 466.065,95

Anno	Fonte	Descrizione della fonte / Estremi del provvedimento	Importo Finanziamento (Euro)	Proveniente da economia
2009	Privato	. - Consorzio PEU 113	158.547,97	N
2012	Stato Fondo Aree Sottoutilizzate	Legge.208/1998 - Delibera n.62/2011 - Infrastrutture strategiche interregionali e regionali	307.517,98	N

5 - AVANZAMENTO CONTABILE

A. Impegni Contrattualizzati

Importo Totale (Euro):

Data	Codice	Importo (Euro)	Note
------	--------	-------------------	------

B. Disposizioni di Pagamenti

Importo Totale (Euro):





Data	Codice	Importo (Euro)	Importo FAS (Euro)	Importo Ammesso (Euro)	Note
C. Economie		Importo Totale (Euro):			
Anno	Tipo Finanziamento	Importo			

6 - AVANZAMENTO FISICO

A. Avanzamento Lavori:

Data	Progressivo	Descrizione	Importo (Euro)	Note
------	-------------	-------------	-------------------	------

B. Indicatori di Realizzazione Fisica:

Descrizione indicatore (U.M.)	Valore Obiettivo	Valore Attuale	Valore Concluso	Valore Conseguito
Riduzione nei consumi energetici (TEP)	0,00			
Volume oggetto di intervento (mc)	0,00			

C. Indicatori Occupazionali:

Descrizione indicatore (U.M.)	Valore Obiettivo	Valore Attuale	Valore Concluso	Valore Conseguito
Occupazione creata/N. giornate (N)	0,00			
Occupazione creata (NUnità)	0,00			

D. Indicatori Opzionali:

Descrizione indicatore (U.M.)	Valore Obiettivo	Valore Attuale	Valore Concluso	Valore Conseguito
-------------------------------	------------------	----------------	-----------------	-------------------

E. Indicatori di Programma:

Descrizione indicatore (U.M.) - Programma	Valore Obiettivo	Valore Attuale	Valore Concluso	Valore Conseguito
---	------------------	----------------	-----------------	-------------------





Note Metodologiche

❖ Nella sezione Coordinate di georeferenziazione i valori vanno espressi in gradi, primi e secondi del sistema sessagesimale.





Intesa: MOLISE
Strumento: Accordo di Programma Quadro - Immobili privati in classe di priorità "A"
Responsabile Strumento: Direttore Agenzia Regionale di Protezione Civile

1 - DATI IDENTIFICATIVI

Codice Progetto: MOS2.EP185PR
C.U.P.: E67J11000350002
Titolo Progetto: lavori di ricostruzione immobili privati in classe di priorità "A" - PES 52 TAV 1
Settore Progetto: OPERE E INFRASTRUTTURE SOCIALI - ABITATIVE - RICOSTRUZIONI PER CALAMITA' NATURALI
Tipo Progetto: CONCESSIONE DI CONTRIBUTI AD ALTRI SOGGETTI (DIVERSI DA UNITA' PRODUTTIVE) - MANUTENZIONE STRAORDINARIA
Localizzazione:
Regione Provincia Comune
MOLISE CAMPOBASSO SANTA CROCE DI MAGLIANO

Versione del: 31/10/2013

Coordinate di georeferenziazione:

Latitudine			Longitudine		
Gradi	Primi	Secondi	Gradi	Primi	Secondi
41	42	49,00	-14	59	29,00

Responsabili Progetto:

Ruolo	Soggetto	Responsabile	Indirizzo
Attuatore	Comune di Santa Croce di Magliano (CB)	Avv. Vincenzo Florio	Piazza Crapsi, snc
Programmatore	REGIONE MOLISE		

Stato Progetto: Attivo - Inserimento
Criticità Finanziaria:
Note:



2 - CRONOPROGRAMMA DEL PROGETTO

A. Fase disponibile alla data di approvazione/sottoscrizione dello strumento attuativo:

Concessione finanziamento

B. Iter Procedurale:

Aiuti a Individui

Attività	Data Inizio		Data Fine		Soggetto Competente	Note
	Prevista	Effettiva	Prevista	Effettiva		
Concessione finanziamento						
Esecuzione investimenti						
Chiusura intervento						

Altre Attività	Data Inizio		Data Fine		Soggetto Competente	Note
	Prevista	Effettiva	Prevista	Effettiva		

Approvazioni	Data Approvazione		Data Approvazione		Soggetto Competente	Note
	Prevista		Effettiva			

C. Sospensione Lavori:

Motivo	Data Inizio		Data Fine	
	Prevista	Effettiva	Prevista	Effettiva

D. Procedura di Aggiudicazione:

Gara	Attività	Data Prevista	Data Effettiva	Soggetto Competente	Note
------	----------	---------------	----------------	---------------------	------

- -





3 - PIANO ECONOMICO

Costo Complessivo (Euro): 345.329,80

Anno	Realizzato (Euro)	Da Realizzare (Euro)	Totale (Euro)
2013	0,00	76.739,96	76.739,96
2014	0,00	115.109,93	115.109,93
2015	0,00	115.109,93	115.109,93
2016	0,00	38.369,98	38.369,98
Totali	0,00	345.329,80	345.329,80

Avanzamento Spese (%): 0,00

4 - PIANO FINANZIARIO

Totale Finanziamento (Euro): 345.329,80

Anno	Fonte	Descrizione della fonte / Estremi del provvedimento	Importo Finanziamento (Euro)	Proveniente da economia
2012	Stato Fondo Aree Sottoutilizzate	Legge.208/1998 - Delibera n.62/2011 - Infrastrutture strategiche interregionali e regionali	345.329,80	N

5 - AVANZAMENTO CONTABILE

A. Impegni Contrattualizzati

Importo Totale (Euro):

Data	Codice	Importo (Euro)	Note
------	--------	-------------------	------

B. Disposizioni di Pagamenti

Importo Totale (Euro):

Data	Codice	Importo (Euro)	Importo FAS (Euro)	Importo Ammesso (Euro)	Note
------	--------	-------------------	-----------------------	------------------------------	------





C. Economie

Importo Totale (Euro):

Anno Tipo Finanziamento Importo

6 - AVANZAMENTO FISICO

A. Avanzamento Lavori:

Data	Progressivo	Descrizione	Importo (Euro)	Note
------	-------------	-------------	-------------------	------

B. Indicatori di Realizzazione Fisica:

Descrizione indicatore (U.M.)	Valore Obiettivo	Valore Attuale	Valore Concluso	Valore Conseguito
Riduzione nei consumi energetici (TEP)	0,00			
Volume oggetto di intervento (mc)	0,00			

C. Indicatori Occupazionali:

Descrizione indicatore (U.M.)	Valore Obiettivo	Valore Attuale	Valore Concluso	Valore Conseguito
Occupazione creata/N. giornate (N)	0,00			
Occupazione creata (NUnità)	0,00			

D. Indicatori Opzionali:

Descrizione indicatore (U.M.)	Valore Obiettivo	Valore Attuale	Valore Concluso	Valore Conseguito
-------------------------------	------------------	----------------	-----------------	-------------------

E. Indicatori di Programma:

Descrizione indicatore (U.M.) - Programma	Valore Obiettivo	Valore Attuale	Valore Concluso	Valore Conseguito
---	------------------	----------------	-----------------	-------------------

Note Metodologiche

❖ Nella sezione Coordinate di georeferenziazione i valori vanno espressi in gradi, primi e secondi del sistema sessagesimale.



Intesa: MOLISE
Strumento: Accordo di Programma Quadro - Immobili privati in classe di priorità "A"
Responsabile Strumento: Direttore Agenzia Regionale di Protezione Civile

1 - DATI IDENTIFICATIVI

Codice Progetto: MOS2.EP186PR **Versione del:** 31/10/2013
C.U.P.: E67J11000360002
Titolo Progetto: lavori di ricostruzione immobili privati in classe di priorità "A" - PEU 95 Sp 1
Settore Progetto: OPERE E INFRASTRUTTURE SOCIALI - ABITATIVE - RICOSTRUZIONI PER CALAMITA' NATURALI
Tipo Progetto: CONCESSIONE DI CONTRIBUTI AD ALTRI SOGGETTI (DIVERSI DA UNITA' PRODUTTIVE) - MANUTENZIONE STRAORDINARIA

Localizzazione:

Regione	Provincia	Comune
MOLISE	CAMPOBASSO	SANTA CROCE DI MAGLIANO

Coordinate di georeferenziazione:

Latitudine			Longitudine		
Gradi	Primi	Secondi	Gradi	Primi	Secondi
41	42	49,00	-14	59	29,00

Responsabili Progetto:

Ruolo	Soggetto	Responsabile	Indirizzo
Attuatore	Comune di Santa Croce di Magliano (CB)	Avv. Vincenzo Florio	Piazza Crapsi, snc
Programmatore	REGIONE MOLISE		

Stato Progetto: Attivo - Inserimento

Criticità Finanziaria:

Note:





2 - CRONOPROGRAMMA DEL PROGETTO

A. Fase disponibile alla data di approvazione/sottoscrizione dello strumento attuativo:

Concessione finanziamento

B. Iter Procedurale: Aiuti a Individui

Attività	Data Inizio		Data Fine		Soggetto Competente	Note
	Prevista	Effettiva	Prevista	Effettiva		
Concessione finanziamento						
Esecuzione investimenti						
Chiusura intervento						

Altre Attività	Data Inizio		Data Fine		Soggetto Competente	Note
	Prevista	Effettiva	Previsita	Effettiva		

Approvazioni	Data Approvazione		Data Approvazione		Soggetto Competente	Note
	Prevista		Effettiva			

C. Sospensione Lavori:

Motivo	Data Inizio		Data Fine	
	Prevista	Effettiva	Prevista	Effettiva

D. Procedura di Aggiudicazione:

Gara	Attività	Data Prevista	Data Effettiva	Soggetto Competente	Note
------	----------	---------------	----------------	---------------------	------

-

-



3 - PIANO ECONOMICO

Costo Complessivo (Euro): 237.493,05

Anno	Realizzato (Euro)	Da Realizzare (Euro)	Totale (Euro)
2013	0,00	52.776,23	52.776,23
2014	0,00	79.164,35	79.164,35
2015	0,00	79.164,35	79.164,35
2016	0,00	26.388,12	26.388,12
Totali	0,00	237.493,05	237.493,05

Avanzamento Spese (%): 0,00

4 - PIANO FINANZIARIO

Totale Finanziamento (Euro): 237.493,05

Anno	Fonte	Descrizione della fonte / Estremi del provvedimento	Importo Finanziamento (Euro)	Proveniente da economia
2009	Privato	. - Consorzio PEU 95	23.860,06	N
2012	Stato Fondo Aree Sottoutilizzate	Legge.208/1998 - Delibera n.62/2011 - Infrastrutture strategiche interregionali e regionali	213.632,99	N

5 - AVANZAMENTO CONTABILE

A. Impegni Contrattualizzati

Importo Totale (Euro):

Data	Codice	Importo (Euro)	Note
------	--------	-------------------	------

B. Disposizioni di Pagamenti

Importo Totale (Euro):

Data	Codice	Importo (Euro)	Importo FAS (Euro)	Importo Ammesso (Euro)	Note
------	--------	-------------------	-----------------------	------------------------------	------





C. Economie

Importo Totale (Euro):

Anno Tipo Finanziamento

Importo

8 - AVANZAMENTO FISICO

A. Avanzamento Lavori:

Data	Progressivo	Descrizione	Importo (Euro)	Note
------	-------------	-------------	-------------------	------

B. Indicatori di Realizzazione Fisica:

Descrizione indicatore (U.M.)	Valore Obiettivo	Valore Attuale	Valore Concluso	Valore Conseguito
Riduzione nei consumi energetici (TEP)	0,00			
Volume oggetto di intervento (mc)	0,00			

C. Indicatori Occupazionali:

Descrizione indicatore (U.M.)	Valore Obiettivo	Valore Attuale	Valore Concluso	Valore Conseguito
Occupazione creata/N. giornate (N)	0,00			
Occupazione creata (NUnità)	0,00			

D. Indicatori Opzionali:

Descrizione indicatore (U.M.)	Valore Obiettivo	Valore Attuale	Valore Concluso	Valore Conseguito
-------------------------------	------------------	----------------	-----------------	-------------------

E. Indicatori di Programma:

Descrizione indicatore (U.M.) - Programma	Valore Obiettivo	Valore Attuale	Valore Concluso	Valore Conseguito
---	------------------	----------------	-----------------	-------------------

Note Metodologiche

❖ Nella sezione Coordinate di georeferenziazione i valori vanno espressi in gradi, primi e secondi del sistema sessagesimale.





Intesa: MOLISE
Strumento: Accordo di Programma Quadro - Immobili privati in classe di priorità "A"
Responsabile Strumento: Direttore Agenzia Regionale di Protezione Civile

1 - DATI IDENTIFICATIVI

Codice Progetto: MOS2.EP187PR

Versione del: 31/10/2013

C.U.P.: E67J11000370002

Titolo Progetto: lavori di ricostruzione immobili privati in classe di priorità "A" - PEU 86 Sp 10

Settore Progetto: OPERE E INFRASTRUTTURE SOCIALI - ABITATIVE - RICOSTRUZIONI PER CALAMITA' NATURALI

Tipo Progetto: CONCESSIONE DI CONTRIBUTI AD ALTRI SOGGETTI (DIVERSI DA UNITA' PRODUTTIVE) - MANUTENZIONE STRAORDINARIA

Localizzazione:

Regione	Provincia	Comune
MOLISE	CAMPOBASSO	SANTA CROCE DI MAGLIANO

Coordinate di georeferenziazione:

Latitudine			Longitudine		
Gradi	Primi	Secondi	Gradi	Primi	Secondi
41	42	49,00	-14	59	29,00

Responsabili Progetto:

Ruolo	Soggetto	Responsabile	Indirizzo
Attuatore	Comune di Santa Croce di Magliano (CB)	Avv. Vincenzo Florio	Piazza Crapsi, snc
Programmatore	REGIONE MOLISE		

Stato Progetto: Attivo - Inserimento

Criticità Finanziaria:

Note:





2 - CRONOPROGRAMMA DEL PROGETTO

A. Fase disponibile alla data di approvazione/sottoscrizione dello strumento attuativo:

Concessione finanziamento

B. Iter Procedurale: Aiuti a Individui

Attività	Data Inizio		Data Fine		Soggetto Competente	Note
	Prevista	Effettiva	Prevista	Effettiva		
Concessione finanziamento						
Esecuzione investimenti						
Chiusura intervento						

Altre Attività	Data Inizio		Data Fine		Soggetto Competente	Note
	Prevista	Effettiva	Previsita	Effettiva		

Approvazioni	Data Approvazione		Data Approvazione		Soggetto Competente	Note
	Prevista		Effettiva			

C. Sospensione Lavori:

Motivo	Data Inizio		Data Fine	
	Prevista	Effettiva	Prevista	Effettiva

D. Procedura di Aggiudicazione:

Gara	Attività	Data Prevista	Data Effettiva	Soggetto Competente	Note
------	----------	---------------	----------------	---------------------	------

-



[Handwritten signature]



3 - PIANO ECONOMICO

Costo Complessivo (Euro): 160.922,97

Anno	Realizzato (Euro)	Da Realizzare (Euro)	Totale (Euro)
2013	11.003,17	29.227,57	40.230,74
2014	0,00	53.640,99	53.640,99
2015	0,00	53.640,99	53.640,99
2016	0,00	13.410,25	13.410,25
Totali	11.003,17	149.919,80	160.922,97

Avanzamento Spese (%): 6,84

4 - PIANO FINANZIARIO

Totale Finanziamento (Euro): 160.922,97

Anno	Fonte	Descrizione della fonte / Estremi del provvedimento	Importo Finanziamento (Euro)	Proveniente da economia
2009	Privato	. - Consorzio PEU 86	21.274,47	N
2011	Stato Fondo Aree Sottoutilizzate	Legge.208/1998 - Delibera n.62/2011 - Infrastrutture strategiche interregionali e regionali	139.648,50	N

5 - AVANZAMENTO CONTABILE

A. Impegni Contrattualizzati

Importo Totale (Euro):

Data	Codice	Importo (Euro)	Note
------	--------	-------------------	------

B. Disposizioni di Pagamenti

Importo Totale (Euro):

Data	Codice	Importo (Euro)	Importo FAS (Euro)	Importo Ammesso (Euro)	Note
------	--------	-------------------	-----------------------	------------------------------	------



Handwritten signature



C. Economie

Importo Totale (Euro):

Anno Tipo Finanziamento Importo

6 - AVANZAMENTO FISICO

A. Avanzamento Lavori:

Data	Progressivo	Descrizione	Importo (Euro)	Note
------	-------------	-------------	-------------------	------

B. Indicatori di Realizzazione Fisica:

Descrizione indicatore (U.M.)	Valore Obiettivo	Valore Attuale	Valore Concluso	Valore Conseguito
Riduzione nei consumi energetici (TEP)	0,00			
Volume oggetto di intervento (mc)	0,00			

C. Indicatori Occupazionali:

Descrizione indicatore (U.M.)	Valore Obiettivo	Valore Attuale	Valore Concluso	Valore Conseguito
Occupazione creata/N. giornate (N)	0,00			
Occupazione creata (NUnità)	0,00			

D. Indicatori Opzionali:

Descrizione indicatore (U.M.)	Valore Obiettivo	Valore Attuale	Valore Concluso	Valore Conseguito
-------------------------------	------------------	----------------	-----------------	-------------------

E. Indicatori di Programma:

Descrizione indicatore (U.M.) - Programma	Valore Obiettivo	Valore Attuale	Valore Concluso	Valore Conseguito
---	------------------	----------------	-----------------	-------------------

Note Metodologiche

❖ Nella sezione Coordinate di georeferenziazione i valori vanno espressi in gradi, primi e secondi del sistema sessagesimale.



Handwritten signature

Intesa: MOLISE
Strumento: Accordo di Programma Quadro - Immobili privati in classe di priorità "A"
Responsabile Strumento: Direttore Agenzia Regionale di Protezione Civile

1 - DATI IDENTIFICATIVI

Codice Progetto: MOS2.EP188PR
C.U.P.: E67J11000380002
Titolo Progetto: lavori di ricostruzione immobili privati in classe di priorità "A" - PEU 166 Sp 6
Settore Progetto: OPERE E INFRASTRUTTURE SOCIALI - ABITATIVE - RICOSTRUZIONI PER CALAMITA' NATURALI
Tipo Progetto: CONCESSIONE DI CONTRIBUTI AD ALTRI SOGGETTI (DIVERSI DA UNITA' PRODUTTIVE) - MANUTENZIONE STRAORDINARIA

Versione del: 31/10/2013

Localizzazione:

Regione	Provincia	Comune
MOLISE	CAMPOBASSO	SANTA CROCE DI MAGLIANO

Coordinate di georeferenziazione:

Latitudine			Longitudine		
Gradi	Primi	Secondi	Gradi	Primi	Secondi
41	42	49,00	-14	59	29,00

Responsabili Progetto:

Ruolo	Soggetto	Responsabile	Indirizzo
Attuatore	Comune di Santa Croce di Magliano (CB)	Avv. Vincenzo Florio	Piazza Crapsi, snc
Programmatore	REGIONE MOLISE		

Stato Progetto: Attivo - Inserimento

Criticità Finanziaria:

Note:





Data	Codice	Importo (Euro)	Importo FAS (Euro)	Importo AmMESSO (Euro)	Note
------	--------	-------------------	-----------------------	------------------------------	------

C. Economie Importo Totale (Euro):

Anno	Tipo Finanziamento	Importo
------	--------------------	---------

6 - AVANZAMENTO FISICO

A. Avanzamento Lavori:

Data	Progressivo	Descrizione	Importo (Euro)	Note
------	-------------	-------------	-------------------	------

B. Indicatori di Realizzazione Fisica:

Descrizione indicatore (U.M.)	Valore Obiettivo	Valore Attuale	Valore Concluso	Valore Conseguito
Riduzione nei consumi energetici (TEP)	0,00			
Volume oggetto di intervento (mc)	0,00			

C. Indicatori Occupazionali:

Descrizione indicatore (U.M.)	Valore Obiettivo	Valore Attuale	Valore Concluso	Valore Conseguito
Occupazione creata/N. giornate (N)	0,00			
Occupazione creata (NUnità)	0,00			

D. Indicatori Opzionali:

Descrizione indicatore (U.M.)	Valore Obiettivo	Valore Attuale	Valore Concluso	Valore Conseguito
-------------------------------	------------------	----------------	-----------------	-------------------

E. Indicatori di Programma:

Descrizione indicatore (U.M.) - Programma	Valore Obiettivo	Valore Attuale	Valore Concluso	Valore Conseguito
---	------------------	----------------	-----------------	-------------------





Dipartimento per lo Sviluppo
e la Coesione Economica



Applicativo cofinanziato dall'Unione Europea
Fondo Europeo di Sviluppo Regionale (FESR)

10 - Scheda Progetto: MOS2.EP188PR

SGPQ - Sistema Gestione Progetti Query

Note Metodologiche

❖ Nella sezione Coordinate di georeferenziazione i valori vanno espressi in gradi, primi e secondi del sistema sessagesimale.



2 - CRONOPROGRAMMA DEL PROGETTO

A. Fase disponibile alla data di approvazione/sottoscrizione dello strumento attuativo:

Concessione finanziamento

B. Iter Procedurale: Aiuti a Individui

Attività	Data Inizio		Data Fine		Soggetto Competente	Note
	Prevista	Effettiva	Prevista	Effettiva		
Concessione finanziamento						
Esecuzione investimenti						
Chiusura intervento						

Altre Attività	Data Inizio		Data Fine		Soggetto Competente	Note
	Prevista	Effettiva	Previsita	Effettiva		

Approvazioni	Data Approvazione		Data Approvazione		Soggetto Competente	Note
	Prevista		Effettiva			

C. Sospensione Lavori:

Motivo	Data Inizio		Data Fine	
	Prevista	Effettiva	Prevista	Effettiva

D. Procedura di Aggiudicazione:

Gara	Attività	Data Prevista	Data Effettiva	Soggetto Competente	Note
------	----------	---------------	----------------	---------------------	------



[Handwritten signature]



3 - PIANO ECONOMICO

Costo Complessivo (Euro): 731.554,55

Anno	Realizzato (Euro)	Da Realizzare (Euro)	Totale (Euro)
2013	0,00	17.417,95	17.417,95
2014	0,00	209.015,59	209.015,59
2015	0,00	209.015,59	209.015,59
2016	0,00	209.015,59	209.015,59
2017	0,00	87.089,83	87.089,83
Totali	0,00	731.554,55	731.554,55

Avanzamento Spese (%): 0,00

4 - PIANO FINANZIARIO

Totale Finanziamento (Euro): 731.554,55

Anno	Fonte	Descrizione della fonte / Estremi del provvedimento	Importo Finanziamento (Euro)	Proveniente da economia
2009	Privato	- Consorzio PEU 166	102.040,01	N
2012	Stato Fondo Aree Sottoutilizzate	Legge.208/1998 - Delibera n.62/2011 - Infrastrutture strategiche interregionali e regionali	629.514,54	N

5 - AVANZAMENTO CONTABILE

A. Impegni Contrattualizzati

Importo Totale (Euro):

Data	Codice	Importo (Euro)	Note
------	--------	-------------------	------

B. Disposizioni di Pagamenti

Importo Totale (Euro):





Intesa: MOLISE
Strumento: Accordo di Programma Quadro - Immobili privati in classe di priorità "A"
Responsabile Strumento: Direttore Agenzia Regionale di Protezione Civile

1 - DATI IDENTIFICATIVI

Codice Progetto: MOS2.EP189PR
C.U.P.: E67J11000390002
Titolo Progetto: lavori di ricostruzione immobili privati in classe di priorità "A" - PEU 164 Sp 02
Settore Progetto: OPERE E INFRASTRUTTURE SOCIALI - ABITATIVE - RICOSTRUZIONI PER CALAMITA' NATURALI
Tipo Progetto: CONCESSIONE DI CONTRIBUTI AD ALTRI SOGGETTI (DIVERSI DA UNITA' PRODUTTIVE) - MANUTENZIONE STRAORDINARIA

Versione del: 31/10/2013

Localizzazione:

Regione	Provincia	Comune
MOLISE	CAMPOBASSO	SANTA CROCE DI MAGLIANO

Coordinate di georeferenziazione:

Latitudine			Longitudine		
Gradi	Primi	Secondi	Gradi	Primi	Secondi
41	42	49,00	-14	59	29,00

Responsabili Progetto:

Ruolo	Soggetto	Responsabile	Indirizzo
Attuatore	Comune di Santa Croce di Magliano (CB)	Avv. Vincenzo Florio	Piazza Crapsi, snc
Programmatore	REGIONE MOLISE		

Stato Progetto: Attivo - Inserimento

Criticità Finanziaria:

Note:





2 - CRONOPROGRAMMA DEL PROGETTO

A. Fase disponibile alla data di approvazione/sottoscrizione dello strumento attuativo:

Concessione finanziamento

B. Iter Procedurale: Aiuti a Individui

Attività	Data Inizio		Data Fine		Soggetto Competente	Note
	Prevista	Effettiva	Prevista	Effettiva		
Concessione finanziamento						
Esecuzione investimenti						
Chiusura intervento						

Altre Attività	Data Inizio		Data Fine		Soggetto Competente	Note
	Prevista	Effettiva	Previsita	Effettiva		

Approvazioni	Data Approvazione		Data Approvazione		Soggetto Competente	Note
	Prevista		Effettiva			

C. Sospensione Lavori:

Motivo	Data Inizio		Data Fine	
	Prevista	Effettiva	Prevista	Effettiva

D. Procedura di Aggiudicazione:

Gara	Attività	Data Prevista	Data Effettiva	Soggetto Competente	Note
------	----------	---------------	----------------	---------------------	------



M

3 - PIANO ECONOMICO

Costo Complessivo (Euro): 581.412,08

Anno	Realizzato (Euro)	Da Realizzare (Euro)	Totale (Euro)
2013	0,00	129.202,68	129.202,68
2014	0,00	193.804,02	193.804,02
2015	0,00	193.804,02	193.804,02
2016	0,00	64.601,36	64.601,36
Totali	0,00	581.412,08	581.412,08

Avanzamento Spese (%): 0,00

4 - PIANO FINANZIARIO

Totale Finanziamento (Euro): 581.412,08

Anno	Fonte	Descrizione della fonte / Estremi del provvedimento	Importo Finanziamento (Euro)	Proveniente da economia
2009	Privato	. - Consorzio PEU 164	46.573,09	N
2012	Stato Fondo Aree Sottoutilizzate	Legge.208/1998 - Delibera n.62/2011 - Infrastrutture strategiche interregionali e regionali	534.838,99	N

5 - AVANZAMENTO CONTABILE

A. Impegni Contrattualizzati

Importo Totale (Euro):

Data	Codice	Importo (Euro)	Note
------	--------	-------------------	------

B. Disposizioni di Pagamenti

Importo Totale (Euro):

Data	Codice	Importo (Euro)	Importo FAS (Euro)	Importo Ammesso (Euro)	Note
------	--------	-------------------	-----------------------	------------------------------	------



[Handwritten signature]



C. Economie

Importo Totale (Euro):

Anno Tipo Finanziamento Importo

6 - AVANZAMENTO FISICO

A. Avanzamento Lavori:

Data	Progressivo	Descrizione	Importo (Euro)	Note
------	-------------	-------------	-------------------	------

B. Indicatori di Realizzazione Fisica:

Descrizione indicatore (U.M.)	Valore Obiettivo	Valore Attuale	Valore Concluso	Valore Conseguito
Riduzione nei consumi energetici (TEP)	0,00			
Volume oggetto di intervento (mc)	0,00			

C. Indicatori Occupazionali:

Descrizione indicatore (U.M.)	Valore Obiettivo	Valore Attuale	Valore Concluso	Valore Conseguito
Occupazione creata/N. giornate (N)	0,00			
Occupazione creata (NUnità)	0,00			

D. Indicatori Opzionali:

Descrizione indicatore (U.M.)	Valore Obiettivo	Valore Attuale	Valore Concluso	Valore Conseguito
-------------------------------	------------------	----------------	-----------------	-------------------

E. Indicatori di Programma:

Descrizione indicatore (U.M.) - Programma	Valore Obiettivo	Valore Attuale	Valore Concluso	Valore Conseguito
---	------------------	----------------	-----------------	-------------------

Note Metodologiche

❖ Nella sezione Coordinate di georeferenziazione i valori vanno espressi in gradi, primi e secondi del sistema sessagesimale.



Intesa: MOLISE
Strumento: Accordo di Programma Quadro - Immobili privati in classe di priorità "A"
Responsabile Strumento: Direttore Agenzia Regionale di Protezione Civile

1 - DATI IDENTIFICATIVI

Codice Progetto: MOS2.EP190PR **Versione del:** 31/10/2013
C.U.P.: E67J11000400002
Titolo Progetto: lavori di ricostruzione immobili privati in classe di priorità "A" - PEU 177 Sp 02
Settore Progetto: OPERE E INFRASTRUTTURE SOCIALI - ABITATIVE - RICOSTRUZIONI PER CALAMITA' NATURALI
Tipo Progetto: CONCESSIONE DI CONTRIBUTI AD ALTRI SOGGETTI (DIVERSI DA UNITA' PRODUTTIVE) - MANUTENZIONE STRAORDINARIA

Localizzazione:

Regione	Provincia	Comune
MOLISE	CAMPOBASSO	SANTA CROCE DI MAGLIANO

Coordinate di georeferenziazione:

Latitudine			Longitudine		
Gradi	Primi	Secondi	Gradi	Primi	Secondi
41	42	4,00	-14	59	29,00

Responsabili Progetto:

Ruolo	Soggetto	Responsabile	Indirizzo
Attuatore	Comune di Santa Croce di Magliano (CB)	Avv. Vincenzo Florio	Piazza Crapsi, snc
Programmatore	REGIONE MOLISE		

Stato Progetto: Attivo - Inserimento
Criticità Finanziaria:
Note:



Handwritten signatures and initials.



2 - CRONOPROGRAMMA DEL PROGETTO

A. Fase disponibile alla data di approvazione/sottoscrizione dello strumento attuativo: Concessione finanziamento

B. Iter Procedurale: Aiuti a Individui

Attività	Data Inizio		Data Fine		Soggetto Competente	Note
	Prevista	Effettiva	Prevista	Effettiva		
Concessione finanziamento						
Esecuzione investimenti						
Chiusura intervento						

Altre Attività	Data Inizio		Data Fine		Soggetto Competente	Note
	Prevista	Effettiva	Previsita	Effettiva		

Approvazioni	Data Approvazione		Data Approvazione		Soggetto Competente	Note
	Prevista		Effettiva			

C. Sospensione Lavori:

Motivo	Data Inizio		Data Fine	
	Prevista	Effettiva	Prevista	Effettiva

D. Procedura di Aggiudicazione:

Gara	Attività	Data Prevista	Data Effettiva	Soggetto Competente	Note
------	----------	---------------	----------------	---------------------	------



Handwritten signature



3 - PIANO ECONOMICO

Costo Complessivo (Euro): 932.661,66

Anno	Realizzato (Euro)	Da Realizzare (Euro)	Totale (Euro)
2013	0,00	155.443,61	155.443,61
2014	0,00	310.887,22	310.887,22
2015	0,00	310.887,22	310.887,22
2016	0,00	155.443,61	155.443,61
Totali	0,00	932.661,66	932.661,66

Avanzamento Spese (%): 0,00

4 - PIANO FINANZIARIO

Totale Finanziamento (Euro): 932.661,66

Anno	Fonte	Descrizione della fonte / Estremi del provvedimento	Importo Finanziamento (Euro)	Proveniente da economia
2012	Stato Fondo Aree Sottoutilizzate	Legge.208/1998 - Delibera n.62/2011 - Infrastrutture strategiche interregionali e regionali	932.661,66	N

5 - AVANZAMENTO CONTABILE

A. Impegni Contrattualizzati

Importo Totale (Euro):

Data	Codice	Importo (Euro)	Note
------	--------	-------------------	------

B. Disposizioni di Pagamenti

Importo Totale (Euro):

Data	Codice	Importo (Euro)	Importo FAS (Euro)	Importo Ammesso (Euro)	Note
------	--------	-------------------	-----------------------	------------------------------	------





C. Economie

Importo Totale (Euro):

Anno Tipo Finanziamento Importo

6 - AVANZAMENTO FISICO

A. Avanzamento Lavori:

Data	Progressivo	Descrizione	Importo (Euro)	Note
------	-------------	-------------	-------------------	------

B. Indicatori di Realizzazione Fisica:

Descrizione indicatore (U.M.)	Valore Obiettivo	Valore Attuale	Valore Concluso	Valore Conseguito
Riduzione nei consumi energetici (TEP)	0,00			
Volume oggetto di intervento (mc)	0,00			

C. Indicatori Occupazionali:

Descrizione indicatore (U.M.)	Valore Obiettivo	Valore Attuale	Valore Concluso	Valore Conseguito
Occupazione creata/N. giornate (N)	0,00			
Occupazione creata (NUnità)	0,00			

D. Indicatori Opzionali:

Descrizione indicatore (U.M.)	Valore Obiettivo	Valore Attuale	Valore Concluso	Valore Conseguito
-------------------------------	------------------	----------------	-----------------	-------------------

E. Indicatori di Programma:

Descrizione indicatore (U.M.) - Programma	Valore Obiettivo	Valore Attuale	Valore Concluso	Valore Conseguito
---	------------------	----------------	-----------------	-------------------

Note Metodologiche

❖ Nella sezione Coordinate di georeferenziazione i valori vanno espressi in gradi, primi e secondi del sistema sessagesimale.



CR
M



Intesa: MOLISE
Strumento: Accordo di Programma Quadro - Immobili privati in classe di priorità "A"
Responsabile Strumento: Direttore Agenzia Regionale di Protezione Civile

1 - DATI IDENTIFICATIVI

Codice Progetto: MOS2.EP191PR
C.U.P.: E67J11000410002
Titolo Progetto: lavori di ricostruzione immobili privati in classe di priorità "A" - PEU 262 Sp 02
Settore Progetto: OPERE E INFRASTRUTTURE SOCIALI - ABITATIVE - RICOSTRUZIONI PER CALAMITA' NATURALI
Tipo Progetto: CONCESSIONE DI CONTRIBUTI AD ALTRI SOGGETTI (DIVERSI DA UNITA' PRODUTTIVE) - MANUTENZIONE STRAORDINARIA

Versione del: 31/10/2013

Localizzazione:

Regione	Provincia	Comune
MOLISE	CAMPOBASSO	SANTA CROCE DI MAGLIANO

Coordinate di georeferenziazione:

Latitudine			Longitudine		
Gradi	Primi	Secondi	Gradi	Primi	Secondi
41	42	49,00	-14	59	29,00

Responsabili Progetto:

Ruolo	Soggetto	Responsabile	Indirizzo
Attuatore	Comune di Santa Croce di Magliano (CB)	Avv. Vincenzo Florio	Piazza Crapsi, snc
Programmatore	REGIONE MOLISE		

Stato Progetto: Attivo - Inserimento

Criticità Finanziaria:

Note:





2 - CRONOPROGRAMMA DEL PROGETTO

A. Fase disponibile alla data di approvazione/sottoscrizione dello strumento attuativo:

Concessione finanziamento

B. Iter Procedurale:

Aiuti a Individui

Attività	Data Inizio		Data Fine		Soggetto Competente	Note
	Prevista	Effettiva	Prevista	Effettiva		
Concessione finanziamento						
Esecuzione investimenti						
Chiusura intervento						

Altre Attività	Data Inizio		Data Fine		Soggetto Competente	Note
	Prevista	Effettiva	Previsita	Effettiva		

Approvazioni	Data Approvazione		Data Approvazione		Soggetto Competente	Note
	Prevista		Effettiva			

C. Sospensione Lavori:

Motivo	Data Inizio		Data Fine	
	Prevista	Effettiva	Prevista	Effettiva

D. Procedura di Aggiudicazione:

Gara	Attività	Data Prevista	Data Effettiva	Soggetto Competente	Note
------	----------	---------------	----------------	---------------------	------

-





3 - PIANO ECONOMICO

Costo Complessivo (Euro): 286.192,38

Anno	Realizzato (Euro)	Da Realizzare (Euro)	Totale (Euro)
2013	0,00	6.814,10	6.814,10
2014	0,00	81.769,25	81.769,25
2015	0,00	81.769,25	81.769,25
2016	0,00	81.769,25	81.769,25
2017	0,00	34.070,53	34.070,53
Totali	0,00	286.192,38	286.192,38

Avanzamento Spese (%): 0,00

4 - PIANO FINANZIARIO

Totale Finanziamento (Euro): 286.192,38

Anno	Fonte	Descrizione della fonte / Estremi del provvedimento	Importo Finanziamento (Euro)	Proveniente da economia
2012	Stato Fondo Aree Sottoutilizzate	Legge.208/1998 - Delibera n.62/2011 - Infrastrutture strategiche interregionali e regionali	286.192,38	N

5 - AVANZAMENTO CONTABILE

A. Impegni Contrattualizzati

Importo Totale (Euro):

Data	Codice	Importo (Euro)	Note
------	--------	-------------------	------

B. Disposizioni di Pagamenti

Importo Totale (Euro):

Data	Codice	Importo (Euro)	Importo FAS (Euro)	Importo AmMESSO (Euro)	Note
------	--------	-------------------	-----------------------	------------------------------	------



Handwritten signature

C. Economie

Importo Totale (Euro):

Anno Tipo Finanziamento Importo

6 - AVANZAMENTO FISICO

A. Avanzamento Lavori:

Data	Progressivo	Descrizione	Importo (Euro)	Note
------	-------------	-------------	-------------------	------

B. Indicatori di Realizzazione Fisica:

Descrizione indicatore (U.M.)	Valore Obiettivo	Valore Attuale	Valore Concluso	Valore Conseguito
Riduzione nei consumi energetici (TEP)	0,00			
Volume oggetto di intervento (mc)	0,00			

C. Indicatori Occupazionali:

Descrizione indicatore (U.M.)	Valore Obiettivo	Valore Attuale	Valore Concluso	Valore Conseguito
Occupazione creata/N. giornate (N)	0,00			
Occupazione creata (NUnità)	0,00			

D. Indicatori Opzionali:

Descrizione indicatore (U.M.)	Valore Obiettivo	Valore Attuale	Valore Concluso	Valore Conseguito
-------------------------------	------------------	----------------	-----------------	-------------------

E. Indicatori di Programma:

Descrizione indicatore (U.M.) - Programma	Valore Obiettivo	Valore Attuale	Valore Concluso	Valore Conseguito
---	------------------	----------------	-----------------	-------------------

Note Metodologiche

❖ Nella sezione Coordinate di georeferenziazione i valori vanno espressi in gradi, primi e secondi del sistema sessagesimale.



Intesa: MOLISE
Strumento: Accordo di Programma Quadro - Immobili privati in classe di priorità "A"
Responsabile Strumento: Direttore Agenzia Regionale di Protezione Civile

1 - DATI IDENTIFICATIVI

Codice Progetto: MOS2.EP192PR
C.U.P.: E67J11000420002
Titolo Progetto: lavori di ricostruzione immobili privati in classe di priorità "A" - variante - PEU 198 Sp 01
Settore Progetto: OPERE E INFRASTRUTTURE SOCIALI - ABITATIVE - RICOSTRUZIONI PER CALAMITA' NATURALI
Tipo Progetto: CONCESSIONE DI CONTRIBUTI AD ALTRI SOGGETTI (DIVERSI DA UNITA' PRODUTTIVE) - MANUTENZIONE STRAORDINARIA

Versione del: 31/10/2013

Localizzazione:

Regione	Provincia	Comune
MOLISE	CAMPOBASSO	SANTA CROCE DI MAGLIANO

Coordinate di georeferenziazione:

Latitudine			Longitudine		
Gradi	Primi	Secondi	Gradi	Primi	Secondi
41	42	49,00	-14	59	29,00

Responsabili Progetto:

Ruolo	Soggetto	Responsabile	Indirizzo
Attuatore	Comune di Santa Croce di Magliano (CB)	Avv. Vincenzo Florio	Piazza Crapsi, snc
Programmatore	REGIONE MOLISE		

Stato Progetto: Attivo - Inserimento
Criticità Finanziaria:
Note:





2 - CRONOPROGRAMMA DEL PROGETTO

A. Fase disponibile alla data di approvazione/sottoscrizione dello strumento attuativo:

Concessione finanziamento

B. Iter Procedurale: Aiuti a Individui

Attività	Data Inizio		Data Fine		Soggetto Competente	Note
	Prevista	Effettiva	Prevista	Effettiva		
Concessione finanziamento						
Esecuzione investimenti						
Chiusura intervento						

Altre Attività	Data Inizio		Data Fine		Soggetto Competente	Note
	Prevista	Effettiva	Prevista	Effettiva		

Approvazioni	Data Approvazione		Data Approvazione		Soggetto Competente	Note
	Prevista		Effettiva			

C. Sospensione Lavori:

Motivo	Data Inizio		Data Fine	
	Prevista	Effettiva	Prevista	Effettiva

D. Procedura di Aggiudicazione:

Gara	Attività	Data Prevista	Data Effettiva	Soggetto Competente	Note
------	----------	---------------	----------------	---------------------	------



Handwritten signature/initials.

3 - PIANO ECONOMICO

Costo Complessivo (Euro): 582.734,41

Anno	Realizzato (Euro)	Da Realizzare (Euro)	Totale (Euro)
2009	0,00	0,00	0,00
2010	0,00	0,00	0,00
2011	0,00	0,00	0,00
2012	0,00	0,00	0,00
2013	321.858,58	52.175,17	374.033,75
2014	0,00	104.350,33	104.350,33
2015	0,00	104.350,33	104.350,33
Totali	321.858,58	260.875,83	582.734,41

Avanzamento Spese (%): 55,23

4 - PIANO FINANZIARIO

Totale Finanziamento (Euro): 582.734,41

Anno	Fonte	Descrizione della fonte / Estremi del provvedimento	Importo Finanziamento (Euro)	Proveniente da economia
2007	Privato	. - Consorzio PEU 198	28.793,48	N
2009	Altro pubblico	Decreto C.D. n. 48 del 17/02/2009	336.244,98	N
2011	Stato Fondo Aree Sottoutilizzate	Legge.208/1998 - Delibera n.62/2011 - Infrastrutture strategiche interregionali e regionali	217.695,95	N

5 - AVANZAMENTO CONTABILE

A. Impegni Contrattualizzati

Importo Totale (Euro):

Data	Codice	Importo (Euro)	Note
------	--------	-------------------	------





B. Disposizioni di Pagamenti

Importo Totale (Euro):

Data	Codice	Importo (Euro)	Importo FAS (Euro)	Importo Ammesso (Euro)	Note
------	--------	-------------------	-----------------------	------------------------------	------

C. Economie

Importo Totale (Euro):

Anno	Tipo Finanziamento	Importo
------	--------------------	---------

6 - AVANZAMENTO FISICO

A. Avanzamento Lavori:

Data	Progressivo	Descrizione	Importo (Euro)	Note
------	-------------	-------------	-------------------	------

B. Indicatori di Realizzazione Fisica:

Descrizione indicatore (U.M.)	Valore Obiettivo	Valore Attuale	Valore Concluso	Valore Conseguito
Riduzione nei consumi energetici (TEP)	0,00			
Volume oggetto di intervento (mc)	0,00			

C. Indicatori Occupazionali:


Descrizione indicatore (U.M.)	Valore Obiettivo	Valore Attuale	Valore Concluso	Valore Conseguito
Occupazione creata/N. giornate (N)	0,00			
Occupazione creata (NUnità)	0,00			

D. Indicatori Opzionali:

Descrizione indicatore (U.M.)	Valore Obiettivo	Valore Attuale	Valore Concluso	Valore Conseguito
-------------------------------	------------------	----------------	-----------------	-------------------

E. Indicatori di Programma:

Descrizione indicatore (U.M.) - Programma	Valore Obiettivo	Valore Attuale	Valore Concluso	Valore Conseguito
---	------------------	----------------	-----------------	-------------------



M



Note Metodologiche

- ❖ Nella sezione Coordinate di georeferenziazione i valori vanno espressi in gradi, primi e secondi del sistema sessagesimale.





Intesa: MOLISE
Strumento: Accordo di Programma Quadro - Immobili privati in classe di priorità "A"
Responsabile Strumento: Direttore Agenzia Regionale di Protezione Civile

1 - DATI IDENTIFICATIVI

Codice Progetto: MOS2.EP193PR **Versione del:** 31/10/2013
C.U.P.: E67J11000430002
Titolo Progetto: lavori di ricostruzione immobili privati in classe di priorità "A" - PEU 176 Sp 1
Settore Progetto: OPERE E INFRASTRUTTURE SOCIALI - ABITATIVE - RICOSTRUZIONI PER CALAMITA' NATURALI
Tipo Progetto: CONCESSIONE DI CONTRIBUTI AD ALTRI SOGGETTI (DIVERSI DA UNITA' PRODUTTIVE) - MANUTENZIONE STRAORDINARIA

Localizzazione:

Regione	Provincia	Comune
MOLISE	CAMPOBASSO	SANTA CROCE DI MAGLIANO

Coordinate di georeferenziazione:

Latitudine			Longitudine		
Gradi	Primi	Secondi	Gradi	Primi	Secondi
41	42	49,00	-14	59	29,00

Responsabili Progetto:

Ruolo	Soggetto	Responsabile	Indirizzo
Attuatore	Comune di Santa Croce di Magliano (CB)	Avv. Vincenzo Florio	Piazza Crapsi, snc
Programmatore	REGIONE MOLISE		

Stato Progetto: Attivo - Inserimento

Criticità Finanziaria:

Note:



M



2 - CRONOPROGRAMMA DEL PROGETTO

A. Fase disponibile alla data di approvazione/sottoscrizione dello strumento attuativo:

Concessione finanziamento

B. Iter Procedurale: Aiuti a Individui

Attività	Data Inizio		Data Fine		Soggetto Competente	Note
	Prevista	Effettiva	Prevista	Effettiva		
Concessione finanziamento						
Esecuzione investimenti						
Chiusura intervento						

Altre Attività	Data Inizio		Data Fine		Soggetto Competente	Note
	Prevista	Effettiva	Prevista	Effettiva		

Approvazioni	Data Approvazione		Data Approvazione		Soggetto Competente	Note
	Prevista		Effettiva			

C. Sospensione Lavori:

Motivo	Data Inizio		Data Fine	
	Prevista	Effettiva	Prevista	Effettiva

D. Procedura di Aggiudicazione:

Gara	Attività	Data Prevista	Data Effettiva	Soggetto Competente	Note
------	----------	---------------	----------------	---------------------	------



3 - PIANO ECONOMICO

Costo Complessivo (Euro): 941.906,48

Anno	Realizzato (Euro)	Da Realizzare (Euro)	Totale (Euro)
2013	66.145,13	169.331,49	235.476,62
2014	0,00	313.968,83	313.968,83
2015	0,00	313.968,83	313.968,83
2016	0,00	78.492,20	78.492,20
Totali	66.145,13	875.761,35	941.906,48

Avanzamento Spese (%): 7,02

4 - PIANO FINANZIARIO

Totale Finanziamento (Euro): 941.906,48

Anno	Fonte	Descrizione della fonte / Estremi del provvedimento	Importo Finanziamento (Euro)	Proveniente da economia
2012	Stato Fondo Aree Sottoutilizzate	Legge.208/1998 - Delibera n.62/2011 - Infrastrutture strategiche interregionali e regionali	941.906,48	N

5 - AVANZAMENTO CONTABILE

A. Impegni Contrattualizzati

Importo Totale (Euro):

Data	Codice	Importo (Euro)	Note
------	--------	-------------------	------

B. Disposizioni di Pagamenti

Importo Totale (Euro):

Data	Codice	Importo (Euro)	Importo FAS (Euro)	Importo Ammesso (Euro)	Note
------	--------	-------------------	-----------------------	------------------------------	------





C. Economie

Importo Totale (Euro):

Anno	Tipo Finanziamento	Importo
------	--------------------	---------

6 - AVANZAMENTO FISICO

A. Avanzamento Lavori:

Data	Progressivo	Descrizione	Importo (Euro)	Note
------	-------------	-------------	----------------	------

B. Indicatori di Realizzazione Fisica:

Descrizione indicatore (U.M.)	Valore Obiettivo	Valore Attuale	Valore Concluso	Valore Conseguito
Riduzione nei consumi energetici (TEP)	0,00			
Volume oggetto di intervento (mc)	0,00			

C. Indicatori Occupazionali:

Descrizione indicatore (U.M.)	Valore Obiettivo	Valore Attuale	Valore Concluso	Valore Conseguito
Occupazione creata/N. giornate (N)	0,00			
Occupazione creata (NUnità)	0,00			

D. Indicatori Opzionali:

Descrizione indicatore (U.M.)	Valore Obiettivo	Valore Attuale	Valore Concluso	Valore Conseguito
-------------------------------	------------------	----------------	-----------------	-------------------

E. Indicatori di Programma:

Descrizione indicatore (U.M.) - Programma	Valore Obiettivo	Valore Attuale	Valore Concluso	Valore Conseguito
---	------------------	----------------	-----------------	-------------------

Note Metodologiche

❖ Nella sezione Coordinate di georeferenziazione i valori vanno espressi in gradi, primi e secondi del sistema sessagesimale.





Intesa: MOLISE
Strumento: Accordo di Programma Quadro - Immobili privati in classe di priorità "A"
Responsabile Strumento: Direttore Agenzia Regionale di Protezione Civile

1 - DATI IDENTIFICATIVI

Codice Progetto: MOS2.EP194PR

Versione del: 31/10/2013

C.U.P.: E67J11000440002

Titolo Progetto: lavori di ricostruzione immobili privati in classe di priorità "A" - PEU 226 Sp 2

Settore Progetto: OPERE E INFRASTRUTTURE SOCIALI - ABITATIVE - RICOSTRUZIONI PER CALAMITA' NATURALI

Tipo Progetto: CONCESSIONE DI CONTRIBUTI AD ALTRI SOGGETTI (DIVERSI DA UNITA' PRODUTTIVE) - MANUTENZIONE STRAORDINARIA

Localizzazione:

Regione	Provincia	Comune
MOLISE	CAMPOBASSO	SANTA CROCE DI MAGLIANO

Coordinate di georeferenziazione:

Latitudine			Longitudine		
Gradi	Primi	Secondi	Gradi	Primi	Secondi
41	42	49,00	-14	59	29,00

Responsabili Progetto:

Ruolo	Soggetto	Responsabile	Indirizzo
Attuatore	Comune di Santa Croce di Magliano (CB)	Avv. Vincenzo Florio	Piazza Crapsi, snc
Programmatore	REGIONE MOLISE		

Stato Progetto: Attivo - Inserimento

Criticità Finanziaria:

Note:





2 - CRONOPROGRAMMA DEL PROGETTO

A. Fase disponibile alla data di approvazione/sottoscrizione dello strumento attuativo:

Concessione finanziamento

B. Iter Procedurale: Aiuti a Individui

Attività	Data Inizio		Data Fine		Soggetto Competente	Note
	Prevista	Effettiva	Prevista	Effettiva		
Concessione finanziamento						
Esecuzione investimenti						
Chiusura intervento						

Altre Attività	Data Inizio		Data Fine		Soggetto Competente	Note
	Prevista	Effettiva	Previsita	Effettiva		

Approvazioni	Data Approvazione		Data Approvazione		Soggetto Competente	Note
	Prevista		Effettiva			

C. Sospensione Lavori:

Motivo	Data Inizio		Data Fine	
	Prevista	Effettiva	Prevista	Effettiva

D. Procedura di Aggiudicazione:

Gara	Attività	Data Prevista	Data Effettiva	Soggetto Competente	Note
------	----------	---------------	----------------	---------------------	------

-

-



Handwritten signature



3 - PIANO ECONOMICO

Costo Complessivo (Euro): 350.436,46

Anno	Realizzato (Euro)	Da Realizzare (Euro)	Totale (Euro)
2013	0,00	58.406,08	58.406,08
2014	0,00	116.812,15	116.812,15
2015	0,00	116.812,15	116.812,15
2016	0,00	58.406,08	58.406,08
Totali	0,00	350.436,46	350.436,46

Avanzamento Spese (%): 0,00

4 - PIANO FINANZIARIO

Totale Finanziamento (Euro): 350.436,46

Anno	Fonte	Descrizione della fonte / Estremi del provvedimento	Importo Finanziamento (Euro)	Proveniente da economia
2012	Stato Fondo Aree Sottoutilizzate	Legge.208/1998 - Delibera n.62/2011 - Infrastrutture strategiche interregionali e regionali	350.436,46	N

5 - AVANZAMENTO CONTABILE

A. Impegni Contrattualizzati

Importo Totale (Euro):

Data	Codice	Importo (Euro)	Note
------	--------	-------------------	------

B. Disposizioni di Pagamenti

Importo Totale (Euro):

Data	Codice	Importo (Euro)	Importo FAS (Euro)	Importo Ammesso (Euro)	Note
------	--------	-------------------	-----------------------	------------------------------	------



C. Economie

Importo Totale (Euro):

Anno	Tipo Finanziamento	Importo
------	--------------------	---------

6 - AVANZAMENTO FISICO

A. Avanzamento Lavori:

Data	Progressivo	Descrizione	Importo (Euro)	Note
------	-------------	-------------	-------------------	------

B. Indicatori di Realizzazione Fisica:

Descrizione indicatore (U.M.)	Valore Obiettivo	Valore Attuale	Valore Concluso	Valore Conseguito
Riduzione nei consumi energetici (TEP)	0,00			
Volume oggetto di intervento (mc)	0,00			

C. Indicatori Occupazionali:

Descrizione indicatore (U.M.)	Valore Obiettivo	Valore Attuale	Valore Concluso	Valore Conseguito
Occupazione creata/N. giornate (N)	0,00			
Occupazione creata (NUnità)	0,00			

D. Indicatori Opzionali:

Descrizione indicatore (U.M.)	Valore Obiettivo	Valore Attuale	Valore Concluso	Valore Conseguito
-------------------------------	------------------	----------------	-----------------	-------------------

E. Indicatori di Programma:

Descrizione indicatore (U.M.) - Programma	Valore Obiettivo	Valore Attuale	Valore Concluso	Valore Conseguito
---	------------------	----------------	-----------------	-------------------

Note Metodologiche

❖ Nella sezione Coordinate di georeferenziazione i valori vanno espressi in gradi, primi e secondi del sistema sessagesimale.



Intesa: MOLISE
Strumento: Accordo di Programma Quadro - Immobili privati in classe di priorità "A"
Responsabile Strumento: Direttore Agenzia Regionale di Protezione Civile

1 - DATI IDENTIFICATIVI

Codice Progetto: MOS2.EP195PR

Versione del: 31/10/2013

C.U.P.: E67J11000450002

Titolo Progetto: lavori di ricostruzione immobili privati in classe di priorità "A" - PEU 192 Sp 1

Settore Progetto: OPERE E INFRASTRUTTURE SOCIALI - ABITATIVE - RICOSTRUZIONI PER CALAMITA' NATURALI

Tipo Progetto: CONCESSIONE DI CONTRIBUTI AD ALTRI SOGGETTI (DIVERSI DA UNITA' PRODUTTIVE) - MANUTENZIONE STRAORDINARIA

Localizzazione:

Regione	Provincia	Comune
MOLISE	CAMPOBASSO	SANTA CROCE DI MAGLIANO

Coordinate di georeferenziazione:

Latitudine			Longitudine		
Gradi	Primi	Secondi	Gradi	Primi	Secondi
41	42	49,00	-14	59	29,00

Responsabili Progetto:

Ruolo	Soggetto	Responsabile	Indirizzo
Attuatore	Comune di Santa Croce di Magliano (CB)	Avv. Vincenzo Florio	Piazza Crapsi, snc
Programmatore	REGIONE MOLISE		

Stato Progetto: Attivo - Inserimento

Criticità Finanziaria:

Note:



2 - CRONOPROGRAMMA DEL PROGETTO

A. Fase disponibile alla data di approvazione/sottoscrizione dello strumento attuativo:

Concessione finanziamento

B. Iter Procedurale:

Aiuti a Individui

Attività	Data Inizio		Data Fine		Soggetto Competente	Note
	Prevista	Effettiva	Prevista	Effettiva		
Concessione finanziamento						
Esecuzione investimenti						
Chiusura intervento						

Altre Attività	Data Inizio		Data Fine		Soggetto Competente	Note
	Prevista	Effettiva	Prevista	Effettiva		

Approvazioni	Data Approvazione		Data Approvazione		Soggetto Competente	Note
	Prevista		Effettiva			

C. Sospensione Lavori:

Motivo	Data Inizio		Data Fine	
	Prevista	Effettiva	Prevista	Effettiva

D. Procedura di Aggiudicazione:

Gara	Attività	Data Prevista	Data Effettiva	Soggetto Competente	Note
------	----------	---------------	----------------	---------------------	------

-

-



Handwritten signature

3 - PIANO ECONOMICO

Costo Complessivo (Euro): 146.492,72

Anno	Realizzato (Euro)	Da Realizzare (Euro)	Totale (Euro)
2013	0,00	24.415,45	24.415,45
2014	0,00	48.830,91	48.830,91
2015	0,00	48.830,91	48.830,91
2016	0,00	24.415,45	24.415,45
Totali	0,00	146.492,72	146.492,72

Avanzamento Spese (%): 0,00

4 - PIANO FINANZIARIO

Totale Finanziamento (Euro): 146.692,72

Anno	Fonte	Descrizione della fonte / Estremi del provvedimento	Importo Finanziamento (Euro)	Proveniente da economia
2009	Privato	. - Consorzio PEU 192	13.857,22	N
2012	Stato Fondo Aree Sottoutilizzate	Legge.208/1998 - Delibera n.62/2011 - Infrastrutture strategiche interregionali e regionali	132.835,50	N

5 - AVANZAMENTO CONTABILE

A. Impegni Contrattualizzati

Importo Totale (Euro):

Data	Codice	Importo (Euro)	Note
------	--------	-------------------	------

B. Disposizioni di Pagamenti

Importo Totale (Euro):

Data	Codice	Importo (Euro)	Importo FAS (Euro)	Importo Ammesso (Euro)	Note
------	--------	-------------------	-----------------------	------------------------------	------



C. Economie

Importo Totale (Euro): 200,00

Anno	Tipo Finanziamento	Importo
2013	Stato Fondo Aree Sottoutilizzate	200,00

6 - AVANZAMENTO FISICO

A. Avanzamento Lavori:

Data	Progressivo	Descrizione	Importo (Euro)	Note
------	-------------	-------------	-------------------	------

B. Indicatori di Realizzazione Fisica:

Descrizione indicatore (U.M.)	Valore Obiettivo	Valore Attuale	Valore Concluso	Valore Conseguito
Riduzione nei consumi energetici (TEP)	0,00			
Volume oggetto di intervento (mc)	0,00			

C. Indicatori Occupazionali:

Descrizione indicatore (U.M.)	Valore Obiettivo	Valore Attuale	Valore Concluso	Valore Conseguito
Occupazione creata/N. giornate (N)	0,00			
Occupazione creata (NUnità)	0,00			

D. Indicatori Opzionali:

Descrizione indicatore (U.M.)	Valore Obiettivo	Valore Attuale	Valore Concluso	Valore Conseguito
-------------------------------	------------------	----------------	-----------------	-------------------

E. Indicatori di Programma:

Descrizione indicatore (U.M.) - Programma	Valore Obiettivo	Valore Attuale	Valore Concluso	Valore Conseguito
---	------------------	----------------	-----------------	-------------------

Note Metodologiche

❖ Nella sezione Coordinate di georeferenziazione i valori vanno espressi in gradi, primi e secondi del sistema sessagesimale.



Intesa: MOLISE
Strumento: Accordo di Programma Quadro - Immobili privati in classe di priorità "A"
Responsabile Strumento: Direttore Agenzia Regionale di Protezione Civile

1 - DATI IDENTIFICATIVI

Codice Progetto: MOS2.EP196PR
C.U.P.: I72E12000010002
Titolo Progetto: lavori di ricostruzione immobili privati in classe di priorità "A" - PEU 29 Sp 01
Settore Progetto: OPERE E INFRASTRUTTURE SOCIALI - ABITATIVE - RICOSTRUZIONI PER CALAMITA' NATURALI
Tipo Progetto: CONCESSIONE DI CONTRIBUTI AD ALTRI SOGGETTI (DIVERSI DA UNITA' PRODUTTIVE) - RESTAURO

Versione del: 31/10/2013

Localizzazione:

Regione	Provincia	Comune
MOLISE	CAMPOBASSO	SANT'ANGELO LIMOSANO

Coordinate di georeferenziazione:

Latitudine			Longitudine		
Gradi	Primi	Secondi	Gradi	Primi	Secondi
41	40	27,00	-14	6	41,00

Responsabili Progetto:

Ruolo	Soggetto	Responsabile	Indirizzo
Attuatore	comune di SANT'ANGELO LIMOSANO (CB)	Geom. Pierpaolo Miserere	Via Municipio n.9
Programmatore	REGIONE MOLISE		

Stato Progetto: Attivo - Inserimento
Criticità Finanziaria:
Note:





2 - CRONOPROGRAMMA DEL PROGETTO

A. Fase disponibile alla data di approvazione/sottoscrizione dello strumento attuativo:

Concessione finanziamento

B. Iter Procedurale: Aiuti a Individui

Attività	Data Inizio		Data Fine		Soggetto Competente	Note
	Prevista	Effettiva	Prevista	Effettiva		
Concessione finanziamento						
Esecuzione investimenti						
Chiusura intervento						

Altre Attività	Data Inizio		Data Fine		Soggetto Competente	Note
	Prevista	Effettiva	Previsita	Effettiva		

Approvazioni	Data Approvazione		Data Approvazione		Soggetto Competente	Note
	Prevista		Effettiva			

C. Sospensione Lavori:

Motivo	Data Inizio		Data Fine	
	Prevista	Effettiva	Prevista	Effettiva

D. Procedura di Aggiudicazione:

Gara	Attività	Data Prevista	Data Effettiva	Soggetto Competente	Note
------	----------	---------------	----------------	---------------------	------



Handwritten signature



3 - PIANO ECONOMICO

Costo Complessivo (Euro): 149.644,12

Anno	Realizzato (Euro)	Da Realizzare (Euro)	Totale (Euro)
2012	10.000,00	0,00	10.000,00
2013	84.208,48	15.791,52	100.000,00
2014	0,00	20.000,00	20.000,00
2015	0,00	17.000,00	17.000,00
2016	0,00	2.644,12	2.644,12
Totali	94.208,48	55.435,64	149.644,12

Avanzamento Spese (%): 62,96

4 - PIANO FINANZIARIO

Totale Finanziamento (Euro): 151.449,84

Anno	Fonte	Descrizione della fonte / Estremi del provvedimento	Importo Finanziamento (Euro)	Proveniente da economia
2012	Stato Fondo Aree Sottoutilizzate	Legge.208/1998 - Delibera n.62/2011 - Infrastrutture strategiche interregionali e regionali	150.672,61	N
2012	Privato	- Proprietari del PEU 29 sp 1	777,23	N

5 - AVANZAMENTO CONTABILE

A. Impegni Contrattualizzati

Importo Totale (Euro):

Data	Codice	Importo (Euro)	Note
------	--------	-------------------	------

B. Disposizioni di Pagamenti

Importo Totale (Euro):



[Handwritten signature]



Data	Codice	Importo (Euro)	Importo FAS (Euro)	Importo Ammesso (Euro)	Note
------	--------	-------------------	-----------------------	------------------------------	------

C. Economie Importo Totale (Euro): 1.805,72

Anno	Tipo Finanziamento	Importo
2013	Privato	9,26
2013	Stato Fondo Aree Sottoutilizzate	1.796,46

6 - AVANZAMENTO FISICO

A. Avanzamento Lavori:

Data	Progressivo	Descrizione	Importo (Euro)	Note
------	-------------	-------------	-------------------	------

B. Indicatori di Realizzazione Fisica:

Descrizione indicatore (U.M.)	Valore Obiettivo	Valore Attuale	Valore Concluso	Valore Conseguito
Riduzione nei consumi energetici (TEP)	0,00			
Volume oggetto di intervento (mc)	0,00			

C. Indicatori Occupazionali:

Descrizione indicatore (U.M.)	Valore Obiettivo	Valore Attuale	Valore Concluso	Valore Conseguito
Occupazione creata/N. giornate (N)	0,00			
Occupazione creata (NUnità)	0,00			

D. Indicatori Opzionali:

Descrizione indicatore (U.M.)	Valore Obiettivo	Valore Attuale	Valore Concluso	Valore Conseguito
-------------------------------	------------------	----------------	-----------------	-------------------

E. Indicatori di Programma:

Descrizione indicatore (U.M.) - Programma	Valore Obiettivo	Valore Attuale	Valore Concluso	Valore Conseguito
---	------------------	----------------	-----------------	-------------------





Note Metodologiche

- ❖ Nella sezione Coordinate di georeferenziazione i valori vanno espressi in gradi, primi e secondi del sistema sessagesimale.



Intesa: MOLISE
Strumento: Accordo di Programma Quadro - Immobili privati in classe di priorità "A"
Responsabile Strumento: Direttore Agenzia Regionale di Protezione Civile

1 - DATI IDENTIFICATIVI

Codice Progetto: MOS2.EP197PR
C.U.P.: H95I12000490001
Titolo Progetto: lavori di ricostruzione immobili privati in classe di priorità "A" - PES 62
Settore Progetto: OPERE E INFRASTRUTTURE SOCIALI - ABITATIVE - RICOSTRUZIONI PER CALAMITA' NATURALI
Tipo Progetto: CONCESSIONE DI CONTRIBUTI AD ALTRI SOGGETTI (DIVERSI DA UNITA' PRODUTTIVE) - NUOVA REALIZZAZIONE

Versione del: 31/10/2013

Localizzazione:

Regione	Provincia	Comune
MOLISE	CAMPOBASSO	SEPINO

Coordinate di georeferenziazione:

Latitudine			Longitudine		
Gradi	Primi	Secondi	Gradi	Primi	Secondi
41	23	53,00	-14	37	27,00

Responsabili Progetto:

Ruolo	Soggetto	Responsabile	Indirizzo
Attuatore	Comune di Sepino (CB)	Geom. Pasquale Cacchione	Piazza Nerazio Prisco, snc.
Programmatore	REGIONE MOLISE		

Stato Progetto: Attivo - Inserimento

Criticità Finanziaria:

Note:





2 - CRONOPROGRAMMA DEL PROGETTO

A. Fase disponibile alla data di approvazione/sottoscrizione dello strumento attuativo:

Concessione finanziamento

B. Iter Procedurale: Aiuti a Individui

Attività	Data Inizio		Data Fine		Soggetto Competente	Note
	Prevista	Effettiva	Prevista	Effettiva		
Concessione finanziamento						
Esecuzione investimenti						
Chiusura intervento						

Altre Attività	Data Inizio		Data Fine		Soggetto Competente	Note
	Prevista	Effettiva	Prevista	Effettiva		

Approvazioni	Data Approvazione		Data Approvazione		Soggetto Competente	Note
	Prevista		Effettiva			

C. Sospensione Lavori:

Motivo	Data Inizio		Data Fine	
	Prevista	Effettiva	Prevista	Effettiva

D. Procedura di Aggiudicazione:

Gara	Attività	Data Prevista	Data Effettiva	Soggetto Competente	Note
------	----------	---------------	----------------	---------------------	------

-

-



Handwritten signature



3 - PIANO ECONOMICO

Costo Complessivo (Euro): 310.805,61

Anno	Realizzato (Euro)	Da Realizzare (Euro)	Totale (Euro)
2012	62.012,61	0,00	62.012,61
2013	0,00	218.000,00	218.000,00
2014	0,00	30.793,00	30.793,00
Totali	62.012,61	248.793,00	310.805,61

Avanzamento Spese (%): 19,95

4 - PIANO FINANZIARIO

Totale Finanziamento (Euro): 310.805,81

Anno	Fonte	Descrizione della fonte / Estremi del provvedimento	Importo Finanziamento (Euro)	Proveniente da economia
2011	Stato Fondo Aree Sottoutilizzate	Legge.208/1998 - Delibera n.62/2011 - Infrastrutture strategiche interregionali e regionali	125.262,88	N
2011	Privato	- proprietario del PES 62	185.542,93	N

5 - AVANZAMENTO CONTABILE

A. Impegni Contrattualizzati

Importo Totale (Euro):

Data	Codice	Importo (Euro)	Note
------	--------	-------------------	------

B. Disposizioni di Pagamenti

Importo Totale (Euro):

Data	Codice	Importo (Euro)	Importo FAS (Euro)	Importo Ammesso (Euro)	Note
------	--------	-------------------	-----------------------	------------------------------	------





C. Economie

Importo Totale (Euro):

Anno	Tipo Finanziamento	Importo
------	--------------------	---------

6 - AVANZAMENTO FISICO

A. Avanzamento Lavori:

Data	Progressivo	Descrizione	Importo (Euro)	Note
------	-------------	-------------	----------------	------

B. Indicatori di Realizzazione Fisica:

Descrizione indicatore (U.M.)	Valore Obiettivo	Valore Attuale	Valore Concluso	Valore Conseguito
Riduzione nei consumi energetici (TEP)	0,00			
Volume oggetto di intervento (mc)	0,00			

C. Indicatori Occupazionali:

Descrizione indicatore (U.M.)	Valore Obiettivo	Valore Attuale	Valore Concluso	Valore Conseguito
Occupazione creata/N. giornate (N)	0,00			
Occupazione creata (NUnità)	0,00			

D. Indicatori Opzionali:

Descrizione indicatore (U.M.)	Valore Obiettivo	Valore Attuale	Valore Concluso	Valore Conseguito
-------------------------------	------------------	----------------	-----------------	-------------------

E. Indicatori di Programma:

Descrizione indicatore (U.M.) - Programma	Valore Obiettivo	Valore Attuale	Valore Concluso	Valore Conseguito
---	------------------	----------------	-----------------	-------------------

Note Metodologiche

❖ Nella sezione Coordinate di georeferenziazione i valori vanno espressi in gradi, primi e secondi del sistema sessagesimale.



Intesa: MOLISE
Strumento: Accordo di Programma Quadro - Immobili privati in classe di priorità "A"
Responsabile Strumento: Direttore Agenzia Regionale di Protezione Civile

1 - DATI IDENTIFICATIVI

Codice Progetto: MOS2.EP198PR
C.U.P.: E76I02000020002
Titolo Progetto: lavori di ricostruzione immobili privati in classe di priorità "A" - PEU 2 Sp 1
Settore Progetto: OPERE E INFRASTRUTTURE SOCIALI - ABITATIVE - FABBRICATI RESIDENZIALI URBANI
Tipo Progetto: REALIZZAZIONE DI LAVORI PUBBLICI (OPERE ED IMPIANTISTICA) - MANUTENZIONE STRAORDINARIA

Versione del: 31/10/2013

Localizzazione:

Regione	Provincia	Comune
MOLISE	CAMPOBASSO	TUFARA

Coordinate di georeferenziazione:

Latitudine			Longitudine		
Gradi	Primi	Secondi	Gradi	Primi	Secondi
41	28	55,00	-14	56	51,00

Responsabili Progetto:

Ruolo	Soggetto	Responsabile	Indirizzo
Attuatore	COMUNE DI TUFARA (CB)	Geom. Giovanni Petrone	Piazza Mazzini, 14
Programmatore	REGIONE MOLISE		

Stato Progetto: Attivo - Inserimento

Criticità Finanziaria:

Note:





2 - CRONOPROGRAMMA DEL PROGETTO

A. Fase disponibile alla data di approvazione/sottoscrizione dello strumento attuativo: Studio di fattibilità

B. Iter Procedurale: Realizzazione OOPP

Attività	Data Inizio		Data Fine		Soggetto Competente	Note
	Prevista	Effettiva	Prevista	Effettiva		
Studio di fattibilità						
Progettazione Preliminare						
Progettazione Definitiva						
Progettazione Esecutiva						
Esecuzione Lavori						
Collaudo						
Chiusura Intervento						
Funzionalità						

Altre Attività	Data Inizio		Data Fine		Soggetto Competente	Note
	Prevista	Effettiva	Prevista	Effettiva		

Approvazioni	Data Approvazione		Data Approvazione		Soggetto Competente	Note
	Prevista	Effettiva	Prevista	Effettiva		

C. Sospensione Lavori:

Motivo	Data Inizio		Data Fine	
	Prevista	Effettiva	Prevista	Effettiva

D. Procedura di Aggiudicazione:

Gara	Attività	Data Prevista	Data Effettiva	Soggetto Competente	Note
-	-				



3 - PIANO ECONOMICO

Costo Complessivo (Euro): 341.709,79

Anno	Realizzato (Euro)	Da Realizzare (Euro)	Totale (Euro)
2012	98.476,21	0,00	98.476,21
2013	0,00	243.233,58	243.233,58
Totali	98.476,21	243.233,58	341.709,79

Avanzamento Spese (%): 28,82

4 - PIANO FINANZIARIO

Totale Finanziamento (Euro): 341.709,79

Anno	Fonte	Descrizione della fonte / Estremi del provvedimento	Importo Finanziamento (Euro)	Proveniente da economia
2011	Stato Fondo Aree Sottoutilizzate	Legge.208/1998 - Delibera n.62/2011 - Infrastrutture strategiche interrregionali e regionali	341.709,79	N

5 - AVANZAMENTO CONTABILE

A. Impegni Contrattualizzati

Importo Totale (Euro):

Data	Codice	Importo (Euro)	Note
------	--------	-------------------	------

B. Disposizioni di Pagamenti

Importo Totale (Euro):

Data	Codice	Importo (Euro)	Importo FAS (Euro)	Importo Ammesso (Euro)	Note
------	--------	-------------------	-----------------------	------------------------------	------

C. Economie

Importo Totale (Euro):

Anno	Tipo Finanziamento	Importo
------	--------------------	---------





6 - AVANZAMENTO FISICO

A. Avanzamento Lavori:

Data	Progressivo	Descrizione	Importo (Euro)	Note
------	-------------	-------------	-------------------	------

B. Indicatori di Realizzazione Fisica:

Descrizione indicatore (U.M.)	Valore Obiettivo	Valore Attuale	Valore Concluso	Valore Conseguito
Riduzione nei consumi energetici (TEP)	0,00			
Volume oggetto di intervento (mc)	0,00			

C. Indicatori Occupazionali:

Descrizione indicatore (U.M.)	Valore Obiettivo	Valore Attuale	Valore Concluso	Valore Conseguito
Giornate/uomo complessivamente attivate (N)	0,00			

D. Indicatori Opzionali:

Descrizione indicatore (U.M.)	Valore Obiettivo	Valore Attuale	Valore Concluso	Valore Conseguito
-------------------------------	------------------	----------------	-----------------	-------------------

E. Indicatori di Programma:

Descrizione indicatore (U.M.) - Programma	Valore Obiettivo	Valore Attuale	Valore Concluso	Valore Conseguito
---	------------------	----------------	-----------------	-------------------

Note Metodologiche

❖ Nella sezione Coordinate di georeferenziazione i valori vanno espressi in gradi, primi e secondi del sistema sessagesimale.



Intesa: MOLISE
Strumento: Accordo di Programma Quadro - Immobili privati in classe di priorità "A"
Responsabile Strumento: Direttore Agenzia Regionale di Protezione Civile

1 - DATI IDENTIFICATIVI

Codice Progetto: MOS2.EP199PU

Versione del: 31/10/2013

C.U.P.: C83F10000010002

Titolo Progetto: lavori di ricostruzione immobili privati in classe di priorità "A" - integrazione per passaggio a gestione pubblica - PEU 7 Sp 2

Settore Progetto: OPERE E INFRASTRUTTURE SOCIALI - ABITATIVE - FABBRICATI RESIDENZIALI URBANI

Tipo Progetto: REALIZZAZIONE DI LAVORI PUBBLICI (OPERE ED IMPIANTISTICA) - RISTRUTTURAZIONE

Localizzazione:

Regione	Provincia	Comune
MOLISE	CAMPOBASSO	URURI

Coordinate di georeferenziazione:

Latitudine			Longitudine		
Gradi	Primi	Secondi	Gradi	Primi	Secondi
41	49	3,00	-15	1	1,00

Responsabili Progetto:

Ruolo	Soggetto	Responsabile	Indirizzo
Attuatore	Comune di Ururi (CB)	Arch.jr. Giovanni Granitto	Piazza Municipio, 50
Programmatore	REGIONE MOLISE		

Stato Progetto: Attivo - Inserimento

Criticità Finanziaria:

Note:



2 - CRONOPROGRAMMA DEL PROGETTO

A. Fase disponibile alla data di approvazione/sottoscrizione dello strumento attuativo: Studio di fattibilità

B. Iter Procedurale: Realizzazione OOPP

Attività	Data Inizio		Data Fine		Soggetto Competente	Note
	Prevista	Effettiva	Prevista	Effettiva		
Studio di fattibilità						
Progettazione Preliminare						
Progettazione Definitiva						
Progettazione Esecutiva						
Esecuzione Lavori						
Collaudo						
Chiusura Intervento						
Funzionalità						

Altre Attività	Data Inizio		Data Fine		Soggetto Competente	Note
	Prevista	Effettiva	Previsita	Effettiva		

Approvazioni	Data Approvazione		Data Approvazione		Soggetto Competente	Note
	Prevista		Effettiva			

C. Sospensione Lavori:

Motivo	Data Inizio		Data Fine	
	Prevista	Effettiva	Prevista	Effettiva

D. Procedura di Aggiudicazione:

Gara	Attività	Data Prevista	Data Effettiva	Soggetto Competente	Note
-	-				





3 - PIANO ECONOMICO

Costo Complessivo (Euro): 159.382,16

Anno	Realizzato (Euro)	Da Realizzare (Euro)	Totale (Euro)
2012	119.784,29	0,00	119.784,29
2013	147,62	39.450,25	39.597,87
Totali	119.931,91	39.450,25	159.382,16

Avanzamento Spese (%): 75,25

4 - PIANO FINANZIARIO

Totale Finanziamento (Euro): 194.674,84

Anno	Fonte	Descrizione della fonte / Estremi del provvedimento	Importo Finanziamento (Euro)	Proveniente da economia
2009	Altro pubblico	Decreto Commissario Delegato n.53/2009	162.229,03	N
2011	Stato Fondo Aree Sottoutilizzate	Legge.208/1998 - Delibera n.62/2011 - Infrastrutture strategiche interrregionali e regionali	32.445,81	N

5 - AVANZAMENTO CONTABILE

A. Impegni Contrattualizzati

Importo Totale (Euro):

Data	Codice	Importo (Euro)	Note
------	--------	-------------------	------

B. Disposizioni di Pagamenti

Importo Totale (Euro):

Data	Codice	Importo (Euro)	Importo FAS (Euro)	Importo Ammessso (Euro)	Note
------	--------	-------------------	-----------------------	-------------------------------	------

C. Economie

Importo Totale (Euro): 35.292,68



Anno	Tipo Finanziamento	Importo
2013	Altro pubblico	3.655,15
2013	Stato Fondo Aree Sottoutilizzate	31.637,53

6 - AVANZAMENTO FISICO

A. Avanzamento Lavori:

Data	Progressivo	Descrizione	Importo (Euro)	Note
------	-------------	-------------	-------------------	------

B. Indicatori di Realizzazione Fisica:

Descrizione indicatore (U.M.)	Valore Obiettivo	Valore Attuale	Valore Concluso	Valore Conseguito
Riduzione nei consumi energetici (TEP)	0,00			
Volume oggetto di intervento (mc)	0,00			

C. Indicatori Occupazionali:

Descrizione indicatore (U.M.)	Valore Obiettivo	Valore Attuale	Valore Concluso	Valore Conseguito
Giornate/uomo attivate fase di cantiere (N)	0,00			

D. Indicatori Opzionali:

Descrizione indicatore (U.M.)	Valore Obiettivo	Valore Attuale	Valore Concluso	Valore Conseguito
-------------------------------	------------------	----------------	-----------------	-------------------

E. Indicatori di Programma:

Descrizione indicatore (U.M.) - Programma	Valore Obiettivo	Valore Attuale	Valore Concluso	Valore Conseguito
---	------------------	----------------	-----------------	-------------------

Note Metodologiche

❖ Nella sezione Coordinate di georeferenziazione i valori vanno espressi in gradi, primi e secondi del sistema sessagesimale.



Intesa: MOLISE
Strumento: Accordo di Programma Quadro - Immobili privati in classe di priorità "A"
Responsabile Strumento: Direttore Agenzia Regionale di Protezione Civile

1 - DATI IDENTIFICATIVI

Codice Progetto: MOS2.EP200PR

Versione del: 31/10/2013

C.U.P.: C83F11000310008

Titolo Progetto: lavori di ricostruzione immobili privati in classe di priorità "A" - PEU 66 Sp 1

Settore Progetto: OPERE E INFRASTRUTTURE SOCIALI - ABITATIVE - RICOSTRUZIONI PER CALAMITA' NATURALI

Tipo Progetto: REALIZZAZIONE DI LAVORI PUBBLICI (OPERE ED IMPIANTISTICA) - RISTRUTTURAZIONE

Localizzazione:

Regione	Provincia	Comune
MOLISE	CAMPOBASSO	URURI

Coordinate di georeferenziazione:

Latitudine			Longitudine		
Gradi	Primi	Secondi	Gradi	Primi	Secondi
41	49	3,00	-15	1	1,00

Responsabili Progetto:

Ruolo	Soggetto	Responsabile	Indirizzo
Attuatore	Comune di Ururi (CB)	Arch.jr. Giovanni Granitto	Piazza Municipio, 50
Programmatore	REGIONE MOLISE		

Stato Progetto: Attivo - Inserimento

Criticità Finanziaria:

Note:





2 - CRONOPROGRAMMA DEL PROGETTO

A. Fase disponibile alla data di approvazione/sottoscrizione dello strumento attuativo: Studio di fattibilità

B. Iter Procedurale: Realizzazione OOPP

Attività	Data Inizio		Data Fine		Soggetto Competente	Note
	Prevista	Effettiva	Prevista	Effettiva		
Studio di fattibilità						
Progettazione Preliminare						
Progettazione Definitiva						
Progettazione Esecutiva						
Esecuzione Lavori						
Collaudo						
Chiusura Intervento						
Funzionalità						

Altre Attività	Data Inizio		Data Fine		Soggetto Competente	Note
	Prevista	Effettiva	Previsita	Effettiva		

Approvazioni	Data Approvazione		Data Approvazione		Soggetto Competente	Note
	Prevista		Effettiva			

C. Sospensione Lavori:

Motivo	Data Inizio		Data Fine	
	Prevista	Effettiva	Prevista	Effettiva

D. Procedura di Aggiudicazione:

Gara	Attività	Data Prevista	Data Effettiva	Soggetto Competente	Note
-	-				



Handwritten signature



3 - PIANO ECONOMICO

Costo Complessivo (Euro): 93.767,49

Anno	Realizzato (Euro)	Da Realizzare (Euro)	Totale (Euro)
2012	80.186,57	0,00	80.186,57
2013	0,00	13.580,92	13.580,92
Totali	80.186,57	13.580,92	93.767,49

Avanzamento Spese (%): 85,52

4 - PIANO FINANZIARIO

Totale Finanziamento (Euro): 96.225,07

Anno	Fonte	Descrizione della fonte / Estremi del provvedimento	Importo Finanziamento (Euro)	Proveniente da economia
2011	Stato Fondo Aree Sottoutilizzate	Legge.208/1998 - Delibera n.62/2011 - Infrastrutture strategiche interregionali e regionali	96.225,07	N

5 - AVANZAMENTO CONTABILE

A. Impegni Contrattualizzati

Importo Totale (Euro):

Data	Codice	Importo (Euro)	Note
------	--------	-------------------	------

B. Disposizioni di Pagamenti

Importo Totale (Euro):

Data	Codice	Importo (Euro)	Importo FAS (Euro)	Importo Ammesso (Euro)	Note
------	--------	-------------------	-----------------------	------------------------------	------

C. Economie

Importo Totale (Euro): 2.457,58

Anno	Tipo Finanziamento	Importo
------	--------------------	---------



Handwritten signature

2013 Stato Fondo Aree Sottoutilizzate

2.457,58

6 - AVANZAMENTO FISICO

A. Avanzamento Lavori:

Data	Progressivo	Descrizione	Importo (Euro)	Note
------	-------------	-------------	-------------------	------

B. Indicatori di Realizzazione Fisica:

Descrizione indicatore (U.M.)	Valore Obiettivo	Valore Attuale	Valore Concluso	Valore Conseguito
Riduzione nei consumi energetici (TEP)	0,00			
Volume oggetto di intervento (mc)	0,00			

C. Indicatori Occupazionali:

Descrizione indicatore (U.M.)	Valore Obiettivo	Valore Attuale	Valore Concluso	Valore Conseguito
Giornate/uomo attivate fase di cantiere (N)	0,00			

D. Indicatori Opzionali:

Descrizione indicatore (U.M.)	Valore Obiettivo	Valore Attuale	Valore Concluso	Valore Conseguito
-------------------------------	------------------	----------------	-----------------	-------------------

E. Indicatori di Programma:

Descrizione indicatore (U.M.) - Programma	Valore Obiettivo	Valore Attuale	Valore Concluso	Valore Conseguito
---	------------------	----------------	-----------------	-------------------

Note Metodologiche

❖ Nella sezione Coordinate di georeferenziazione i valori vanno espressi in gradi, primi e secondi del sistema sessagesimale.



Intesa: MOLISE
Strumento: Accordo di Programma Quadro - Immobili privati in classe di priorità "A"
Responsabile Strumento: Direttore Agenzia Regionale di Protezione Civile

1 - DATI IDENTIFICATIVI

Codice Progetto: MOS2.EP201PR

Versione del: 31/10/2013

C.U.P.: C83F11000320008

Titolo Progetto: lavori di ricostruzione immobili privati in classe di priorità "A" - PEU 56 Sp 2

Settore Progetto: OPERE E INFRASTRUTTURE SOCIALI - ABITATIVE - RICOSTRUZIONI PER CALAMITA' NATURALI

Tipo Progetto: REALIZZAZIONE DI LAVORI PUBBLICI (OPERE ED IMPIANTISTICA) - RISTRUTTURAZIONE

Localizzazione:

Regione	Provincia	Comune
MOLISE	CAMPOBASSO	URURI

Coordinate di georeferenziazione:

Latitudine			Longitudine		
Gradi	Primi	Secondi	Gradi	Primi	Secondi
41	49	3,00	-15	1	1,00

Responsabili Progetto:

Ruolo	Soggetto	Responsabile	Indirizzo
Attuatore	Comune di Ururi (CB)	Arch.jr. Giovanni Granitto	Piazza Municipio, 50
Programmatore	REGIONE MOLISE		

Stato Progetto: Attivo - Inserimento

Criticità Finanziaria:

Note:





2 - CRONOPROGRAMMA DEL PROGETTO

A. Fase disponibile alla data di approvazione/sottoscrizione dello strumento attuativo:

Studio di fattibilità

B. Iter Procedurale: Realizzazione OOPP

Attività	Data Inizio		Data Fine		Soggetto Competente	Note
	Prevista	Effettiva	Prevista	Effettiva		
Studio di fattibilità						
Progettazione Preliminare						
Progettazione Definitiva						
Progettazione Esecutiva						
Esecuzione Lavori						
Collaudo						
Chiusura Intervento						
Funzionalità						

Altre Attività	Data Inizio		Data Fine		Soggetto Competente	Note
	Prevista	Effettiva	Previsita	Effettiva		

Approvazioni	Data Approvazione		Data Approvazione		Soggetto Competente	Note
	Prevista		Effettiva			

C. Sospensione Lavori:

Motivo	Data Inizio		Data Fine	
	Prevista	Effettiva	Prevista	Effettiva

D. Procedura di Aggiudicazione:

Gara	Attività	Data Prevista	Data Effettiva	Soggetto Competente	Note
-	-				



[Handwritten signature]



3 - PIANO ECONOMICO

Costo Complessivo (Euro): 463.830,30

Anno	Realizzato (Euro)	Da Realizzare (Euro)	Totale (Euro)
2012	106.368,91	0,00	106.368,91
2013	50.219,82	207.241,57	257.461,39
2014	0,00	100.000,00	100.000,00
Totali	156.588,73	307.241,57	463.830,30

Avanzamento Spese (%): 33,76

4 - PIANO FINANZIARIO

Totale Finanziamento (Euro): 463.830,30

Anno	Fonte	Descrizione della fonte / Estremi del provvedimento	Importo Finanziamento (Euro)	Proveniente da economia
2011	Stato Fondo Aree Sottoutilizzate	Legge.208/1998 - Delibera n.62/2011 - Infrastrutture strategiche interregionali e regionali	463.830,30	N

5 - AVANZAMENTO CONTABILE

A. Impegni Contrattualizzati

Importo Totale (Euro):

Data	Codice	Importo (Euro)	Note
------	--------	-------------------	------

B. Disposizioni di Pagamenti

Importo Totale (Euro):

Data	Codice	Importo (Euro)	Importo FAS (Euro)	Importo Ammessso (Euro)	Note
------	--------	-------------------	-----------------------	-------------------------------	------

C. Economie

Importo Totale (Euro):



62
W

Anno Tipo Finanziamento

Importo

6 - AVANZAMENTO FISICO

A. Avanzamento Lavori:

Data	Progressivo	Descrizione	Importo (Euro)	Note
------	-------------	-------------	-------------------	------

B. Indicatori di Realizzazione Fisica:

Descrizione indicatore (U.M.)	Valore Obiettivo	Valore Attuale	Valore Concluso	Valore Conseguito
Riduzione nei consumi energetici (TEP)	0,00			
Volume oggetto di intervento (mc)	0,00			

C. Indicatori Occupazionali:

Descrizione indicatore (U.M.)	Valore Obiettivo	Valore Attuale	Valore Concluso	Valore Conseguito
Giornate/uomo attivate fase di cantiere (N)	0,00			

D. Indicatori Opzionali:

Descrizione indicatore (U.M.)	Valore Obiettivo	Valore Attuale	Valore Concluso	Valore Conseguito
-------------------------------	------------------	----------------	-----------------	-------------------

E. Indicatori di Programma:

Descrizione indicatore (U.M.) - Programma	Valore Obiettivo	Valore Attuale	Valore Concluso	Valore Conseguito
---	------------------	----------------	-----------------	-------------------

Note Metodologiche

❖ Nella sezione Coordinate di georeferenziazione i valori vanno espressi in gradi, primi e secondi del sistema sessagesimale.



Handwritten signature

Intesa: MOLISE
Strumento: Accordo di Programma Quadro - Immobili privati in classe di priorità "A"
Responsabile Strumento: Direttore Agenzia Regionale di Protezione Civile

1 - DATI IDENTIFICATIVI

Codice Progetto: MOS2.EP202PR

Versione del: 31/10/2013

C.U.P.: C83F11000330008

Titolo Progetto: lavori di ricostruzione immobili privati in classe di priorità "A" - PEU 46 Sp 3

Settore Progetto: OPERE E INFRASTRUTTURE SOCIALI - ABITATIVE - RICOSTRUZIONI PER CALAMITA' NATURALI

Tipo Progetto: REALIZZAZIONE DI LAVORI PUBBLICI (OPERE ED IMPIANTISTICA) - RISTRUTTURAZIONE

Localizzazione:

Regione	Provincia	Comune
MOLISE	CAMPOBASSO	URURI

Coordinate di georeferenziazione:

Latitudine			Longitudine		
Gradi	Primi	Secondi	Gradi	Primi	Secondi
41	49	3,00	-15	1	1,00

Responsabili Progetto:

Ruolo	Soggetto	Responsabile	Indirizzo
Attuatore	Comune di Ururi (CB)	Arch.jr. Giovanni Granitto	Piazza Municipio, 50
Programmatore	REGIONE MOLISE		

Stato Progetto: Attivo - Inserimento

Criticità Finanziaria:

Note:



2 - CRONOPROGRAMMA DEL PROGETTO

A. Fase disponibile alla data di approvazione/sottoscrizione dello strumento attuativo: Studio di fattibilità

B. Iter Procedurale: Realizzazione OOPP

Attività	Data Inizio		Data Fine		Soggetto Competente	Note
	Prevista	Effettiva	Prevista	Effettiva		
Studio di fattibilità						
Progettazione Preliminare						
Progettazione Definitiva						
Progettazione Esecutiva						
Esecuzione Lavori						
Collaudo						
Chiusura Intervento						
Funzionalità						

Altre Attività	Data Inizio		Data Fine		Soggetto Competente	Note
	Prevista	Effettiva	Previsita	Effettiva		

Approvazioni	Data Approvazione		Data Approvazione		Soggetto Competente	Note
	Prevista		Effettiva			

C. Sospensione Lavori:

Motivo	Data Inizio		Data Fine	
	Prevista	Effettiva	Prevista	Effettiva

D. Procedura di Aggiudicazione:

Gara	Attività	Data Prevista	Data Effettiva	Soggetto Competente	Note
------	----------	---------------	----------------	---------------------	------

-

-





3 - PIANO ECONOMICO

Costo Complessivo (Euro): 131.798,15

Anno	Realizzato (Euro)	Da Realizzare (Euro)	Totale (Euro)
2012	13.179,82	0,00	13.179,82
2013	0,00	118.618,33	118.618,33
Totali	13.179,82	118.618,33	131.798,15

Avanzamento Spese (%): 10,00

4 - PIANO FINANZIARIO

Totale Finanziamento (Euro): 131.798,15

Anno	Fonte	Descrizione della fonte / Estremi del provvedimento	Importo Finanziamento (Euro)	Proveniente da economia
2012	Stato Fondo Aree Sottoutilizzate	Legge.208/1998 - Delibera n.62/2011 - Infrastrutture strategiche interregionali e regionali	131.798,15	N

5 - AVANZAMENTO CONTABILE

A. Impegni Contrattualizzati

Importo Totale (Euro):

Data	Codice	Importo (Euro)	Note
------	--------	-------------------	------

B. Disposizioni di Pagamenti

Importo Totale (Euro):

Data	Codice	Importo (Euro)	Importo FAS (Euro)	Importo Ammesso (Euro)	Note
------	--------	-------------------	-----------------------	------------------------------	------

C. Economie

Importo Totale (Euro):

Anno	Tipo Finanziamento	Importo
------	--------------------	---------



6 - AVANZAMENTO FISICO

A. Avanzamento Lavori:

Data	Progressivo	Descrizione	Importo (Euro)	Note
------	-------------	-------------	-------------------	------

B. Indicatori di Realizzazione Fisica:

Descrizione indicatore (U.M.)	Valore Obiettivo	Valore Attuale	Valore Concluso	Valore Conseguito
Riduzione nei consumi energetici (TEP)	0,00			
Volume oggetto di intervento (mc)	0,00			

C. Indicatori Occupazionali:

Descrizione indicatore (U.M.)	Valore Obiettivo	Valore Attuale	Valore Concluso	Valore Conseguito
Giornate/uomo attivate fase di cantiere (N)	0,00			

D. Indicatori Opzionali:

Descrizione indicatore (U.M.)	Valore Obiettivo	Valore Attuale	Valore Concluso	Valore Conseguito
-------------------------------	------------------	----------------	-----------------	-------------------

E. Indicatori di Programma:

Descrizione indicatore (U.M.) - Programma	Valore Obiettivo	Valore Attuale	Valore Concluso	Valore Conseguito
---	------------------	----------------	-----------------	-------------------

Note Metodologiche

❖ Nella sezione Coordinate di georeferenziazione i valori vanno espressi in gradi, primi e secondi del sistema sessagesimale.



Intesa: MOLISE
Strumento: Accordo di Programma Quadro - Immobili privati in classe di priorità "A"
Responsabile Strumento: Direttore Agenzia Regionale di Protezione Civile

1 - DATI IDENTIFICATIVI

Codice Progetto: MOS2.EP203PR

Versione del: 31/10/2013

C.U.P.: C83F11000340008

Titolo Progetto: lavori di ricostruzione immobili privati in classe di priorità "A" - PEU 9 Sp 2

Settore Progetto: OPERE E INFRASTRUTTURE SOCIALI - ABITATIVE - RICOSTRUZIONI PER CALAMITA' NATURALI

Tipo Progetto: REALIZZAZIONE DI LAVORI PUBBLICI (OPERE ED IMPIANTISTICA) - RISTRUTTURAZIONE

Localizzazione:

Regione	Provincia	Comune
MOLISE	CAMPOBASSO	URURI

Coordinate di georeferenziazione:

Latitudine			Longitudine		
Gradi	Primi	Secondi	Gradi	Primi	Secondi
41	49	3,00	-15	1	1,00

Responsabili Progetto:

Ruolo	Soggetto	Responsabile	Indirizzo
Attuatore	Comune di Ururi (CB)	Arch.jr. Giovanni Granitto	Piazza Municipio, 50
Programmatore	REGIONE MOLISE		

Stato Progetto: Attivo - Inserimento

Criticità Finanziaria:

Note:





2 - CRONOPROGRAMMA DEL PROGETTO

A. Fase disponibile alla data di approvazione/sottoscrizione dello strumento attuativo: Studio di fattibilità

B. Iter Procedurale: Realizzazione OOPP

Attività	Data Inizio		Data Fine		Soggetto Competente	Note
	Prevista	Effettiva	Prevista	Effettiva		
Studio di fattibilità						
Progettazione Preliminare						
Progettazione Definitiva						
Progettazione Esecutiva						
Esecuzione Lavori						
Collaudo						
Chiusura Intervento						
Funzionalità						

Altre Attività	Data Inizio		Data Fine		Soggetto Competente	Note
	Prevista	Effettiva	Previsita	Effettiva		

Approvazioni	Data Approvazione		Data Approvazione		Soggetto Competente	Note
	Prevista		Effettiva			

C. Sospensione Lavori:

Motivo	Data Inizio		Data Fine	
	Prevista	Effettiva	Prevista	Effettiva

D. Procedura di Aggiudicazione:

Gara	Attività	Data Prevista	Data Effettiva	Soggetto Competente	Note
------	----------	---------------	----------------	---------------------	------

-

-



Handwritten signature



3 - PIANO ECONOMICO

Costo Complessivo (Euro): 169.237,35

Anno	Realizzato (Euro)	Da Realizzare (Euro)	Totale (Euro)
2013	0,00	100.000,00	100.000,00
2014	0,00	69.237,35	69.237,35
Totali	0,00	169.237,35	169.237,35

Avanzamento Spese (%): 0,00

4 - PIANO FINANZIARIO

Totale Finanziamento (Euro): 169.237,35

Anno	Fonte	Descrizione della fonte / Estremi del provvedimento	Importo Finanziamento (Euro)	Proveniente da economia
2011	Stato Fondo Aree Sottoutilizzate	Legge.208/1998 - Delibera n.62/2011 - Infrastrutture strategiche interregionali e regionali	169.237,35	N

5 - AVANZAMENTO CONTABILE

A. Impegni Contrattualizzati

Importo Totale (Euro):

Data	Codice	Importo (Euro)	Note
------	--------	-------------------	------

B. Disposizioni di Pagamenti

Importo Totale (Euro):

Data	Codice	Importo (Euro)	Importo FAS (Euro)	Importo Ammesso (Euro)	Note
------	--------	-------------------	-----------------------	------------------------------	------

C. Economie

Importo Totale (Euro):

Anno	Tipo Finanziamento	Importo
------	--------------------	---------



Handwritten signatures and initials



6 - AVANZAMENTO FISICO

A. Avanzamento Lavori:

Data	Progressivo	Descrizione	Importo (Euro)	Note
------	-------------	-------------	-------------------	------

B. Indicatori di Realizzazione Fisica:

Descrizione indicatore (U.M.)	Valore Obiettivo	Valore Attuale	Valore Concluso	Valore Conseguito
Riduzione nei consumi energetici (TEP)	0,00			
Volume oggetto di intervento (mc)	0,00			

C. Indicatori Occupazionali:

Descrizione indicatore (U.M.)	Valore Obiettivo	Valore Attuale	Valore Concluso	Valore Conseguito
Giornate/uomo attivate fase di cantiere (N)	0,00			

D. Indicatori Opzionali:

Descrizione indicatore (U.M.)	Valore Obiettivo	Valore Attuale	Valore Concluso	Valore Conseguito
-------------------------------	------------------	----------------	-----------------	-------------------

E. Indicatori di Programma:

Descrizione indicatore (U.M.) - Programma	Valore Obiettivo	Valore Attuale	Valore Concluso	Valore Conseguito
---	------------------	----------------	-----------------	-------------------

Note Metodologiche

❖ Nella sezione Coordinate di georeferenziazione i valori vanno espressi in gradi, primi e secondi del sistema sessagesimale.



Intesa: MOLISE
Strumento: Accordo di Programma Quadro - Immobili privati in classe di priorità "A"
Responsabile Strumento: Direttore Agenzia Regionale di Protezione Civile

1 - DATI IDENTIFICATIVI

Codice Progetto: MOS2.EP204PR

Versione del: 31/10/2013

C.U.P.: C83F11000350008

Titolo Progetto: lavori di ricostruzione immobili privati in classe di priorità "A" - PEU 72 Sp 1

Settore Progetto: OPERE E INFRASTRUTTURE SOCIALI - ABITATIVE - RICOSTRUZIONI PER CALAMITA' NATURALI

Tipo Progetto: REALIZZAZIONE DI LAVORI PUBBLICI (OPERE ED IMPIANTISTICA) - RISTRUTTURAZIONE

Localizzazione:

Regione	Provincia	Comune
MOLISE	CAMPOBASSO	URURI

Coordinate di georeferenziazione:

Latitudine			Longitudine		
Gradi	Primi	Secondi	Gradi	Primi	Secondi
41	49	3,00	-15	1	1,00

Responsabili Progetto:

Ruolo	Soggetto	Responsabile	Indirizzo
Attuatore	Comune di Ururi (CB)	Arch.jr. Giovanni Granitto	Piazza Mazzini, 14
Programmatore	REGIONE MOLISE		

Stato Progetto: Attivo - Inserimento

Criticità Finanziaria:

Note:



2 - CRONOPROGRAMMA DEL PROGETTO

A. Fase disponibile alla data di approvazione/sottoscrizione dello strumento attuativo: Studio di fattibilità

B. Iter Procedurale: Realizzazione OOPP

Attività	Data Inizio		Data Fine		Soggetto Competente	Note
	Prevista	Effettiva	Prevista	Effettiva		
Studio di fattibilità						
Progettazione Preliminare						
Progettazione Definitiva						
Progettazione Esecutiva						
Esecuzione Lavori						
Collaudo						
Chiusura Intervento						
Funzionalità						

Altre Attività	Data Inizio		Data Fine		Soggetto Competente	Note
	Prevista	Effettiva	Prevista	Effettiva		

Approvazioni	Data Approvazione		Data Approvazione		Soggetto Competente	Note
	Prevista	Effettiva	Prevista	Effettiva		

C. Sospensione Lavori:

Motivo	Data Inizio		Data Fine	
	Prevista	Effettiva	Prevista	Effettiva

D. Procedura di Aggiudicazione:

Gara	Attività	Data Prevista	Data Effettiva	Soggetto Competente	Note
------	----------	---------------	----------------	---------------------	------

-

-



Handwritten signatures and initials.

6 - AVANZAMENTO FISICO

A. Avanzamento Lavori:

Data	Progressivo	Descrizione	Importo (Euro)	Note
------	-------------	-------------	-------------------	------

B. Indicatori di Realizzazione Fisica:

Descrizione indicatore (U.M.)	Valore Obiettivo	Valore Attuale	Valore Concluso	Valore Conseguito
Riduzione nei consumi energetici (TEP)	0,00			
Volume oggetto di intervento (mc)	0,00			

C. Indicatori Occupazionali:

Descrizione indicatore (U.M.)	Valore Obiettivo	Valore Attuale	Valore Concluso	Valore Conseguito
Giornate/uomo attivate fase di cantiere (N)	0,00			

D. Indicatori Opzionali:

Descrizione indicatore (U.M.)	Valore Obiettivo	Valore Attuale	Valore Concluso	Valore Conseguito
-------------------------------	------------------	----------------	-----------------	-------------------

E. Indicatori di Programma:

Descrizione indicatore (U.M.) - Programma	Valore Obiettivo	Valore Attuale	Valore Concluso	Valore Conseguito
---	------------------	----------------	-----------------	-------------------

Note Metodologiche

❖ Nella sezione Coordinate di georeferenziazione i valori vanno espressi in gradi, primi e secondi del sistema sessagesimale.



Handwritten signature

Intesa: MOLISE
Strumento: Accordo di Programma Quadro - Immobili privati in classe di priorità "A"
Responsabile Strumento: Direttore Agenzia Regionale di Protezione Civile

1 - DATI IDENTIFICATIVI

Codice Progetto: MOS2.EP205PR

Versione del: 31/10/2013

C.U.P.: C83F11000360008

Titolo Progetto: lavori di ricostruzione immobili privati in classe di priorità "A" - PEU 13 Sp 01A

Settore Progetto: OPERE E INFRASTRUTTURE SOCIALI - ABITATIVE - RICOSTRUZIONI PER CALAMITA' NATURALI

Tipo Progetto: REALIZZAZIONE DI LAVORI PUBBLICI (OPERE ED IMPIANTISTICA) - RISTRUTTURAZIONE

Localizzazione:

Regione	Provincia	Comune
MOLISE	CAMPOBASSO	URURI

Coordinate di georeferenziazione:

Latitudine			Longitudine		
Gradi	Primi	Secondi	Gradi	Primi	Secondi
41	49	3,00	-15	1	1,00

Responsabili Progetto:

Ruolo	Soggetto	Responsabile	Indirizzo
Attuatore	Comune di Ururi (CB)	Arch.jr. Giovanni Granitto	Piazza Municipio, 50
Programmatore	REGIONE MOLISE		

Stato Progetto: Attivo - Inserimento

Criticità Finanziaria:

Note:



Handwritten signature



2 - CRONOPROGRAMMA DEL PROGETTO

A. Fase disponibile alla data di approvazione/sottoscrizione dello strumento attuativo: Studio di fattibilità

B. Iter Procedurale: Realizzazione OOPP

Attività	Data Inizio		Data Fine		Soggetto Competente	Note
	Prevista	Effettiva	Prevista	Effettiva		
Studio di fattibilità						
Progettazione Preliminare						
Progettazione Definitiva						
Progettazione Esecutiva						
Esecuzione Lavori						
Collaudo						
Chiusura Intervento						
Funzionalità						

Altre Attività	Data Inizio		Data Fine		Soggetto Competente	Note
	Prevista	Effettiva	Prevista	Effettiva		

Approvazioni	Data Approvazione		Data Approvazione		Soggetto Competente	Note
	Prevista	Effettiva	Prevista	Effettiva		

C. Sospensione Lavori:

Motivo	Data Inizio		Data Fine	
	Prevista	Effettiva	Prevista	Effettiva

D. Procedura di Aggiudicazione:

Gara	Attività	Data Prevista	Data Effettiva	Soggetto Competente	Note
------	----------	---------------	----------------	---------------------	------



Handwritten signature

3 - PIANO ECONOMICO

Costo Complessivo (Euro): 83.983,73

Anno	Realizzato (Euro)	Da Realizzare (Euro)	Totale (Euro)
2012	8.398,37	0,00	8.398,37
2013	47.497,73	28.087,63	75.585,36
Totali	55.896,10	28.087,63	83.983,73

Avanzamento Spese (%): 66,56

4 - PIANO FINANZIARIO

Totale Finanziamento (Euro): 83.983,73

Anno	Fonte	Descrizione della fonte / Estremi del provvedimento	Importo Finanziamento (Euro)	Proveniente da economia
2011	Stato Fondo Aree Sottoutilizzate	Legge.208/1998 - Delibera n.62/2011 - Infrastrutture strategiche interregionali e regionali	83.983,73	N

5 - AVANZAMENTO CONTABILE

A. Impegni Contrattualizzati

Importo Totale (Euro):

Data	Codice	Importo (Euro)	Note
------	--------	-------------------	------

B. Disposizioni di Pagamenti

Importo Totale (Euro):

Data	Codice	Importo (Euro)	Importo FAS (Euro)	Importo Ammesso (Euro)	Note
------	--------	-------------------	-----------------------	------------------------------	------

C. Economie

Importo Totale (Euro):

Anno	Tipo Finanziamento	Importo
------	--------------------	---------



Handwritten signature



6 - AVANZAMENTO FISICO

A. Avanzamento Lavori:

Data	Progressivo	Descrizione	Importo (Euro)	Note
------	-------------	-------------	-------------------	------

B. Indicatori di Realizzazione Fisica:

Descrizione indicatore (U.M.)	Valore Obiettivo	Valore Attuale	Valore Concluso	Valore Conseguito
Riduzione nei consumi energetici (TEP)	0,00			
Volume oggetto di intervento (mc)	0,00			

C. Indicatori Occupazionali:

Descrizione indicatore (U.M.)	Valore Obiettivo	Valore Attuale	Valore Concluso	Valore Conseguito
Giornate/uomo attivate fase di cantiere (N)	0,00			

D. Indicatori Opzionali:

Descrizione indicatore (U.M.)	Valore Obiettivo	Valore Attuale	Valore Concluso	Valore Conseguito
-------------------------------	------------------	----------------	-----------------	-------------------

E. Indicatori di Programma:

Descrizione indicatore (U.M.) - Programma	Valore Obiettivo	Valore Attuale	Valore Concluso	Valore Conseguito
---	------------------	----------------	-----------------	-------------------

Note Metodologiche

❖ Nella sezione Coordinate di georeferenziazione i valori vanno espressi in gradi, primi e secondi del sistema sessagesimale.



Intesa: MOLISE
Strumento: Accordo di Programma Quadro - Immobili privati in classe di priorità "A"
Responsabile Strumento: Direttore Agenzia Regionale di Protezione Civile

1 - DATI IDENTIFICATIVI

Codice Progetto: MOS2.EP206PR

Versione del: 31/10/2013

C.U.P.: C84G11000070008

Titolo Progetto: lavori di ricostruzione immobili privati in classe di priorità "A" - PEU 13 Sp 2

Settore Progetto: OPERE E INFRASTRUTTURE SOCIALI - ABITATIVE - RICOSTRUZIONI PER CALAMITA' NATURALI

Tipo Progetto: REALIZZAZIONE DI LAVORI PUBBLICI (OPERE ED IMPIANTISTICA) - RESTAURO

Localizzazione:

Regione	Provincia	Comune
MOLISE	CAMPOBASSO	URURI

Coordinate di georeferenziazione:

Latitudine			Longitudine		
Gradi	Primi	Secondi	Gradi	Primi	Secondi
41	49	1,00	-15	1	1,00

Responsabili Progetto:

Ruolo
Attuatore
Programmatore

Soggetto
Comune di Ururi (CB)
REGIONE MOLISE

Responsabile
Arch.jr. Giovanni Granitto

Indirizzo
Piazza Municipio, 50

Stato Progetto: Attivo - Inserimento

Criticità Finanziaria:

Note:





2 - CRONOPROGRAMMA DEL PROGETTO

A. Fase disponibile alla data di approvazione/sottoscrizione dello strumento attuativo: Studio di fattibilità

B. Iter Procedurale: Realizzazione OOPP

Attività	Data Inizio		Data Fine		Soggetto Competente	Note
	Prevista	Effettiva	Prevista	Effettiva		
Studio di fattibilità						
Progettazione Preliminare						
Progettazione Definitiva						
Progettazione Esecutiva						
Esecuzione Lavori						
Collaudo						
Chiusura Intervento						
Funzionalità						

Altre Attività	Data Inizio		Data Fine		Soggetto Competente	Note
	Prevista	Effettiva	Prevista	Effettiva		

Approvazioni	Data Approvazione		Data Approvazione		Soggetto Competente	Note
	Prevista		Effettiva			

C. Sospensione Lavori:

Motivo	Data Inizio		Data Fine	
	Prevista	Effettiva	Prevista	Effettiva

D. Procedura di Aggiudicazione:

Gara	Attività	Data Prevista	Data Effettiva	Soggetto Competente	Note
-	-				





3 - PIANO ECONOMICO

Costo Complessivo (Euro): 206.032,29

Anno	Realizzato (Euro)	Da Realizzare (Euro)	Totale (Euro)
2012	20.603,23	0,00	20.603,23
2013	0,00	185.429,06	185.429,06
Totali	20.603,23	185.429,06	206.032,29

Avanzamento Spese (%): 10,00

4 - PIANO FINANZIARIO

Totale Finanziamento (Euro): 206.032,29

Anno	Fonte	Descrizione della fonte / Estremi del provvedimento	Importo Finanziamento (Euro)	Proveniente da economia
2011	Stato Fondo Aree Sottoutilizzate	Legge.208/1998 - Delibera n.62/2011 - Infrastrutture strategiche interregionali e regionali	206.032,29	N

5 - AVANZAMENTO CONTABILE

A. Impegni Contrattualizzati

Importo Totale (Euro):

Data	Codice	Importo (Euro)	Note
------	--------	-------------------	------

B. Disposizioni di Pagamenti

Importo Totale (Euro):

Data	Codice	Importo (Euro)	Importo FAS (Euro)	Importo Ammesso (Euro)	Note
------	--------	-------------------	-----------------------	------------------------------	------

C. Economie

Importo Totale (Euro):

Anno	Tipo Finanziamento	Importo
------	--------------------	---------



Handwritten signature

6 - AVANZAMENTO FISICO

A. Avanzamento Lavori:

Data	Progressivo	Descrizione	Importo (Euro)	Note
------	-------------	-------------	-------------------	------

B. Indicatori di Realizzazione Fisica:

Descrizione indicatore (U.M.)	Valore Obiettivo	Valore Attuale	Valore Concluso	Valore Conseguito
Riduzione nei consumi energetici (TEP)	0,00			
Volume oggetto di intervento (mc)	0,00			

C. Indicatori Occupazionali:

Descrizione indicatore (U.M.)	Valore Obiettivo	Valore Attuale	Valore Concluso	Valore Conseguito
Giornate/uomo attivate fase di cantiere (N)	0,00			

D. Indicatori Opzionali:

Descrizione indicatore (U.M.)	Valore Obiettivo	Valore Attuale	Valore Concluso	Valore Conseguito
-------------------------------	------------------	----------------	-----------------	-------------------

E. Indicatori di Programma:

Descrizione indicatore (U.M.) - Programma	Valore Obiettivo	Valore Attuale	Valore Concluso	Valore Conseguito
---	------------------	----------------	-----------------	-------------------

Note Metodologiche

❖ Nella sezione Coordinate di georeferenziazione i valori vanno espressi in gradi, primi e secondi del sistema sessagesimale.



Handwritten signature

Intesa: MOLISE
Strumento: Accordo di Programma Quadro - Immobili privati in classe di priorità "A"
Responsabile Strumento: Direttore Agenzia Regionale di Protezione Civile

1 - DATI IDENTIFICATIVI

Codice Progetto: MOS2.EP207PR

Versione del: 31/10/2013

C.U.P.: C83F11000370008

Titolo Progetto: lavori di ricostruzione immobili privati in classe di priorità "A" - PEU 56 Sp 3

Settore Progetto: OPERE E INFRASTRUTTURE SOCIALI - ABITATIVE - RICOSTRUZIONI PER CALAMITA' NATURALI

Tipo Progetto: REALIZZAZIONE DI LAVORI PUBBLICI (OPERE ED IMPIANTISTICA) - RISTRUTTURAZIONE

Localizzazione:

Regione	Provincia	Comune
MOLISE	CAMPOBASSO	URURI

Coordinate di georeferenziazione:

Latitudine			Longitudine		
Gradi	Primi	Secondi	Gradi	Primi	Secondi
41	49	3,00	-15	1	1,00

Responsabili Progetto:

Ruolo	Soggetto	Responsabile	Indirizzo
Attuatore	Comune di Ururi (CB)	Arch.jr. Giovanni Granitto	Piazza Municipio, 50
Programmatore	REGIONE MOLISE		

Stato Progetto: Attivo - Inserimento

Criticità Finanziaria:

Note:





2 - CRONOPROGRAMMA DEL PROGETTO

A. Fase disponibile alla data di approvazione/sottoscrizione dello strumento attuativo: Studio di fattibilità

B. Iter Procedurale: Realizzazione OOPP

Attività	Data Inizio		Data Fine		Soggetto Competente	Note
	Prevista	Effettiva	Prevista	Effettiva		
Studio di fattibilità						
Progettazione Preliminare						
Progettazione Definitiva						
Progettazione Esecutiva						
Esecuzione Lavori						
Collaudo						
Chiusura Intervento						
Funzionalità						

Altre Attività	Data Inizio		Data Fine		Soggetto Competente	Note
	Prevista	Effettiva	Prevista	Effettiva		

Approvazioni	Data Approvazione Prevista	Data Approvazione Effettiva	Soggetto Competente	Note
--------------	-------------------------------	--------------------------------	---------------------	------

C. Sospensione Lavori:

Motivo	Data Inizio	Data Fine	
		Prevista	Effettiva

D. Procedura di Aggiudicazione:

Gara	Attività	Data Prevista	Data Effettiva	Soggetto Competente	Note
-	-				





3 - PIANO ECONOMICO

Costo Complessivo (Euro): 443.001,37

Anno	Realizzato (Euro)	Da Realizzare (Euro)	Totale (Euro)
2012	123.625,65	0,00	123.625,65
2013	0,00	319.375,72	319.375,72
Totali	123.625,65	319.375,72	443.001,37

Avanzamento Spese (%): 27,91

4 - PIANO FINANZIARIO

Totale Finanziamento (Euro): 443.001,37

Anno	Fonte	Descrizione della fonte / Estremi del provvedimento	Importo Finanziamento (Euro)	Proveniente da economia
2011	Stato Fondo Aree Sottoutilizzate	Legge.208/1998 - Delibera n.62/2011 - Infrastrutture strategiche interregionali e regionali	443.001,37	N

5 - AVANZAMENTO CONTABILE

A. Impegni Contrattualizzati

Importo Totale (Euro):

Data	Codice	Importo (Euro)	Note
------	--------	-------------------	------

B. Disposizioni di Pagamenti

Importo Totale (Euro):

Data	Codice	Importo (Euro)	Importo FAS (Euro)	Importo Ammesso (Euro)	Note
------	--------	-------------------	-----------------------	------------------------------	------

C. Economie

Importo Totale (Euro):

Anno	Tipo Finanziamento	Importo
------	--------------------	---------



Handwritten signature

6 - AVANZAMENTO FISICO

A. Avanzamento Lavori:

Data	Progressivo	Descrizione	Importo (Euro)	Note
------	-------------	-------------	-------------------	------

B. Indicatori di Realizzazione Fisica:

Descrizione indicatore (U.M.)	Valore Obiettivo	Valore Attuale	Valore Concluso	Valore Conseguito
Riduzione nei consumi energetici (TEP)	0,00			
Volume oggetto di intervento (mc)	0,00			

C. Indicatori Occupazionali:

Descrizione indicatore (U.M.)	Valore Obiettivo	Valore Attuale	Valore Concluso	Valore Conseguito
Giornate/uomo attivate fase di cantiere (N)	0,00			

D. Indicatori Opzionali:

Descrizione indicatore (U.M.)	Valore Obiettivo	Valore Attuale	Valore Concluso	Valore Conseguito
-------------------------------	------------------	----------------	-----------------	-------------------

E. Indicatori di Programma:

Descrizione indicatore (U.M.) - Programma	Valore Obiettivo	Valore Attuale	Valore Concluso	Valore Conseguito
---	------------------	----------------	-----------------	-------------------

Note Metodologiche

❖ Nella sezione Coordinate di georeferenziazione i valori vanno espressi in gradi, primi e secondi del sistema sessagesimale.



Intesa: MOLISE
Strumento: Accordo di Programma Quadro - Immobili privati in classe di priorità "A"
Responsabile Strumento: Direttore Agenzia Regionale di Protezione Civile

1 - DATI IDENTIFICATIVI

Codice Progetto: MOS2.EP208PR

Versione del: 31/10/2013

C.U.P.: C83F11000380008

Titolo Progetto: lavori di ricostruzione immobili privati in classe di priorità "A" - PEU 51 Sp 1

Settore Progetto: OPERE E INFRASTRUTTURE SOCIALI - ABITATIVE - RICOSTRUZIONI PER CALAMITA' NATURALI

Tipo Progetto: REALIZZAZIONE DI LAVORI PUBBLICI (OPERE ED IMPIANTISTICA) - RISTRUTTURAZIONE

Localizzazione:

Regione	Provincia	Comune
MOLISE	CAMPOBASSO	URURI

Coordinate di georeferenziazione:

Latitudine			Longitudine		
Gradi	Primi	Secondi	Gradi	Primi	Secondi
41	49	3,00	-15	1	1,00

Responsabili Progetto:

Ruolo	Soggetto	Responsabile	Indirizzo
Attuatore	Comune di Ururi (CB)	Arch. Jr Giovanni Granitto	Paizza Municipio, 50
Programmatore	REGIONE MOLISE		

Stato Progetto: Attivo - Inserimento

Criticità Finanziaria:

Note:



2 - CRONOPROGRAMMA DEL PROGETTO

A. Fase disponibile alla data di approvazione/sottoscrizione dello strumento attuativo: Studio di fattibilità

B. Iter Procedurale: Realizzazione OOPP

Attività	Data Inizio		Data Fine		Soggetto Competente	Note
	Prevista	Effettiva	Prevista	Effettiva		
Studio di fattibilità						
Progettazione Preliminare						
Progettazione Definitiva						
Progettazione Esecutiva						
Esecuzione Lavori						
Collaudo						
Chiusura Intervento						
Funzionalità						

Altre Attività	Data Inizio		Data Fine		Soggetto Competente	Note
	Prevista	Effettiva	Prevista	Effettiva		

Approvazioni	Data Approvazione		Data Approvazione		Soggetto Competente	Note
	Prevista	Effettiva	Prevista	Effettiva		

C. Sospensione Lavori:

Motivo	Data Inizio		Data Fine	
	Prevista	Effettiva	Prevista	Effettiva

D. Procedura di Aggiudicazione:

Gara	Attività	Data Prevista	Data Effettiva	Soggetto Competente	Note
------	----------	---------------	----------------	---------------------	------

- -



3 - PIANO ECONOMICO

Costo Complessivo (Euro): 342.739,48

Anno	Realizzato (Euro)	Da Realizzare (Euro)	Totale (Euro)
2012	27.295,01	0,00	27.295,01
2013	0,00	150.000,00	150.000,00
2014	0,00	165.444,47	165.444,47
Totali	27.295,01	315.444,47	342.739,48

Avanzamento Spese (%): 7,96

4 - PIANO FINANZIARIO

Totale Finanziamento (Euro): 342.739,48

Anno	Fonte	Descrizione della fonte / Estremi del provvedimento	Importo Finanziamento (Euro)	Proveniente da economia
2012	Stato Fondo Aree Sottoutilizzate	Legge.208/1998 - Delibera n.62/2011 - Infrastrutture strategiche interregionali e regionali	342.739,48	N

5 - AVANZAMENTO CONTABILE

A. Impegni Contrattualizzati

Importo Totale (Euro):

Data	Codice	Importo (Euro)	Note
------	--------	-------------------	------

B. Disposizioni di Pagamenti

Importo Totale (Euro):

Data	Codice	Importo (Euro)	Importo FAS (Euro)	Importo Ammesso (Euro)	Note
------	--------	-------------------	-----------------------	------------------------------	------

C. Economie

Importo Totale (Euro):



Anno Tipo Finanziamento

Importo

6 - AVANZAMENTO FISICO

A. Avanzamento Lavori:

Data	Progressivo	Descrizione	Importo (Euro)	Note
------	-------------	-------------	-------------------	------

B. Indicatori di Realizzazione Fisica:

Descrizione indicatore (U.M.)	Valore Obiettivo	Valore Attuale	Valore Concluso	Valore Conseguito
Riduzione nei consumi energetici (TEP)	0,00			
Volume oggetto di intervento (mc)	0,00			

C. Indicatori Occupazionali:

Descrizione indicatore (U.M.)	Valore Obiettivo	Valore Attuale	Valore Concluso	Valore Conseguito
Giornate/uomo attivate fase di cantiere (N)	0,00			

D. Indicatori Opzionali:

Descrizione indicatore (U.M.)	Valore Obiettivo	Valore Attuale	Valore Concluso	Valore Conseguito
-------------------------------	------------------	----------------	-----------------	-------------------

E. Indicatori di Programma:

Descrizione indicatore (U.M.) - Programma	Valore Obiettivo	Valore Attuale	Valore Concluso	Valore Conseguito
---	------------------	----------------	-----------------	-------------------

Note Metodologiche

❖ Nella sezione Coordinate di georeferenziazione i valori vanno espressi in gradi, primi e secondi del sistema sessagesimale.



Intesa: MOLISE
Strumento: Accordo di Programma Quadro - Immobili privati in classe di priorità "A"
Responsabile Strumento: Direttore Agenzia Regionale di Protezione Civile

1 - DATI IDENTIFICATIVI

Codice Progetto: MOS2.EP209PR
C.U.P.: C83F11000390008
Titolo Progetto: lavori di ricostruzione immobili privati in classe di priorità "A" - PEU 52 Sp 3
Settore Progetto: OPERE E INFRASTRUTTURE SOCIALI - ABITATIVE - RICOSTRUZIONI PER CALAMITA' NATURALI
Tipo Progetto: REALIZZAZIONE DI LAVORI PUBBLICI (OPERE ED IMPIANTISTICA) - RISTRUTTURAZIONE

Versione del: 31/10/2013

Localizzazione:

Regione	Provincia	Comune
MOLISE	CAMPOBASSO	URURI

Coordinate di georeferenziazione:

Latitudine			Longitudine		
Gradi	Primi	Secondi	Gradi	Primi	Secondi
41	49	3,00	-15	1	1,00

Responsabili Progetto:

Ruolo	Soggetto	Responsabile	Indirizzo
Attuatore	Comune di Ururi (CB)	Arch. Jr Giovanni Granitto	Paizza Municipio, 50
Programmatore	REGIONE MOLISE		

Stato Progetto: Attivo - Inserimento
Criticità Finanziaria:
Note:



2 - CRONOPROGRAMMA DEL PROGETTO

A. Fase disponibile alla data di approvazione/sottoscrizione dello strumento attuativo: Studio di fattibilità

B. Iter Procedurale: Realizzazione OOPP

Attività	Data Inizio		Data Fine		Soggetto Competente	Note
	Prevista	Effettiva	Prevista	Effettiva		
Studio di fattibilità						
Progettazione Preliminare						
Progettazione Definitiva						
Progettazione Esecutiva						
Esecuzione Lavori						
Collaudo						
Chiusura Intervento						
Funzionalità						

Altre Attività	Data Inizio		Data Fine		Soggetto Competente	Note
	Prevista	Effettiva	Previsita	Effettiva		

Approvazioni	Data Approvazione		Data Approvazione		Soggetto Competente	Note
	Prevista		Effettiva			

C. Sospensione Lavori:

Motivo	Data Inizio		Data Fine	
	Prevista	Effettiva	Prevista	Effettiva

D. Procedura di Aggiudicazione:

Gara	Attività	Data Prevista	Data Effettiva	Soggetto Competente	Note
-	-				





3 - PIANO ECONOMICO

Costo Complessivo (Euro): 179.374,26

Anno	Realizzato (Euro)	Da Realizzare (Euro)	Totale (Euro)
2013	0,00	46.716,36	46.716,36
2014	0,00	92.657,90	92.657,90
2015	0,00	40.000,00	40.000,00
Totali	0,00	179.374,26	179.374,26

Avanzamento Spese (%): 0,00

4 - PIANO FINANZIARIO

Totale Finanziamento (Euro): 179.374,26

Anno	Fonte	Descrizione della fonte / Estremi del provvedimento	Importo Finanziamento (Euro)	Proveniente da economia
2008	Privato	- Consorzio PEU 52	1.716,36	N
2011	Stato Fondo Aree Sottoutilizzate	Legge.208/1998 - Delibera n.62/2011 - Infrastrutture strategiche interregionali e regionali	177.657,90	N

5 - AVANZAMENTO CONTABILE

A. Impegni Contrattualizzati

Importo Totale (Euro):

Data	Codice	Importo (Euro)	Note
------	--------	-------------------	------

B. Disposizioni di Pagamenti

Importo Totale (Euro):

Data	Codice	Importo (Euro)	Importo FAS (Euro)	Importo Ammesso (Euro)	Note
------	--------	-------------------	-----------------------	------------------------------	------



M



C. Economie

Importo Totale (Euro):

Anno Tipo Finanziamento Importo

6 - AVANZAMENTO FISICO

A. Avanzamento Lavori:

Data	Progressivo	Descrizione	Importo (Euro)	Note
------	-------------	-------------	-------------------	------

B. Indicatori di Realizzazione Fisica:

Descrizione indicatore (U.M.)	Valore Obiettivo	Valore Attuale	Valore Concluso	Valore Conseguito
Riduzione nei consumi energetici (TEP)	0,00			
Volume oggetto di intervento (mc)	0,00			

C. Indicatori Occupazionali:

Descrizione indicatore (U.M.)	Valore Obiettivo	Valore Attuale	Valore Concluso	Valore Conseguito
Giornate/uomo attivate fase di cantiere (N)	0,00			

D. Indicatori Opzionali:

Descrizione indicatore (U.M.)	Valore Obiettivo	Valore Attuale	Valore Concluso	Valore Conseguito
-------------------------------	------------------	----------------	-----------------	-------------------

E. Indicatori di Programma:

Descrizione indicatore (U.M.) - Programma	Valore Obiettivo	Valore Attuale	Valore Concluso	Valore Conseguito
---	------------------	----------------	-----------------	-------------------

Note Metodologiche

❖ Nella sezione Coordinate di georeferenziazione i valori vanno espressi in gradi, primi e secondi del sistema sessagesimale.





Intesa: MOLISE
Strumento: Accordo di Programma Quadro - Immobili privati in classe di priorità "A"
Responsabile Strumento: Direttore Agenzia Regionale di Protezione Civile

1 - DATI IDENTIFICATIVI

Codice Progetto: MOS2.EP210PR

Versione del: 31/10/2013

C.U.P.: C83F11000400008

Titolo Progetto: lavori di ricostruzione immobili privati in classe di priorità "A" - PEU 56 Sp 1

Settore Progetto: OPERE E INFRASTRUTTURE SOCIALI - ABITATIVE - RICOSTRUZIONI PER CALAMITA' NATURALI

Tipo Progetto: REALIZZAZIONE DI LAVORI PUBBLICI (OPERE ED IMPIANTISTICA) - RISTRUTTURAZIONE

Localizzazione:

Regione	Provincia	Comune
MOLISE	CAMPOBASSO	URURI

Coordinate di georeferenziazione:

Latitudine			Longitudine		
Gradi	Primi	Secondi	Gradi	Primi	Secondi
41	49	3,00	-15	1	1,00

Responsabili Progetto:

Ruolo	Soggetto	Responsabile	Indirizzo
Attuatore	Comune di Ururi (CB)	Arch. Jr Giovanni Granitto	Paizza Municipio, 50
Programmatore	REGIONE MOLISE		

Stato Progetto: Attivo - Inserimento

Criticità Finanziaria:

Note:





2 - CRONOPROGRAMMA DEL PROGETTO

A. Fase disponibile alla data di approvazione/sottoscrizione dello strumento attuativo: Studio di fattibilità

B. Iter Procedurale: Realizzazione OOPP

Attività	Data Inizio		Data Fine		Soggetto Competente	Note
	Prevista	Effettiva	Prevista	Effettiva		
Studio di fattibilità						
Progettazione Preliminare						
Progettazione Definitiva						
Progettazione Esecutiva						
Esecuzione Lavori						
Collaudo						
Chiusura Intervento						
Funzionalità						

Altre Attività	Data Inizio		Data Fine		Soggetto Competente	Note
	Prevista	Effettiva	Previsita	Effettiva		

Approvazioni	Data Approvazione		Data Approvazione		Soggetto Competente	Note
	Prevista		Effettiva			

C. Sospensione Lavori:

Motivo	Data Inizio		Data Fine	
	Prevista	Effettiva	Prevista	Effettiva

D. Procedura di Aggiudicazione:

Gara	Attività	Data Prevista	Data Effettiva	Soggetto Competente	Note
-	-				





3 - PIANO ECONOMICO

Costo Complessivo (Euro): 483.200,23

Anno	Realizzato (Euro)	Da Realizzare (Euro)	Totale (Euro)
2012	48.320,02	0,00	48.320,02
2013	76.366,69	223.633,31	300.000,00
2014	0,00	134.880,21	134.880,21
Totali	124.686,71	358.513,52	483.200,23

Avanzamento Spese (%): 25,80

4 - PIANO FINANZIARIO

Totale Finanziamento (Euro): 483.200,23

Anno	Fonte	Descrizione della fonte / Estremi del provvedimento	Importo Finanziamento (Euro)	Proveniente da economia
2011	Stato Fondo Aree Sottoutilizzate	Legge.208/1998 - Delibera n.62/2011 - Infrastrutture strategiche interregionali e regionali	483.200,23	N

5 - AVANZAMENTO CONTABILE

A. Impegni Contrattualizzati

Importo Totale (Euro):

Data	Codice	Importo (Euro)	Note
------	--------	-------------------	------

B. Disposizioni di Pagamenti

Importo Totale (Euro):

Data	Codice	Importo (Euro)	Importo FAS (Euro)	Importo Ammesso (Euro)	Note
------	--------	-------------------	-----------------------	------------------------------	------

C. Economie

Importo Totale (Euro):





Anno Tipo Finanziamento

Importo

6 - AVANZAMENTO FISICO

A. Avanzamento Lavori:

Data	Progressivo	Descrizione	Importo (Euro)	Note
------	-------------	-------------	-------------------	------

B. Indicatori di Realizzazione Fisica:

Descrizione indicatore (U.M.)	Valore Obiettivo	Valore Attuale	Valore Concluso	Valore Conseguito
Riduzione nei consumi energetici (TEP)	0,00			
Volume oggetto di intervento (mc)	0,00			

C. Indicatori Occupazionali:

Descrizione indicatore (U.M.)	Valore Obiettivo	Valore Attuale	Valore Concluso	Valore Conseguito
Giornate/uomo attivate fase di cantiere (N)	0,00			

D. Indicatori Opzionali:

Descrizione indicatore (U.M.)	Valore Obiettivo	Valore Attuale	Valore Concluso	Valore Conseguito
-------------------------------	------------------	----------------	-----------------	-------------------

E. Indicatori di Programma:

Descrizione indicatore (U.M.) - Programma	Valore Obiettivo	Valore Attuale	Valore Concluso	Valore Conseguito
---	------------------	----------------	-----------------	-------------------

Note Metodologiche

❖ Nella sezione Coordinate di georeferenziazione i valori vanno espressi in gradi, primi e secondi del sistema sessagesimale.



Intesa: MOLISE
Strumento: Accordo di Programma Quadro - Immobili privati in classe di priorità "A"
Responsabile Strumento: Direttore Agenzia Regionale di Protezione Civile

1 - DATI IDENTIFICATIVI

Codice Progetto: MOS2.EP211PR

Versione del: 31/10/2013

C.U.P.: C83F11000410008

Titolo Progetto: lavori di ricostruzione immobili privati in classe di priorità "A" - PEU 7 Sp 1

Settore Progetto: OPERE E INFRASTRUTTURE SOCIALI - ABITATIVE - RICOSTRUZIONI PER CALAMITA' NATURALI

Tipo Progetto: REALIZZAZIONE DI LAVORI PUBBLICI (OPERE ED IMPIANTISTICA) - RISTRUTTURAZIONE

Localizzazione:

Regione	Provincia	Comune
MOLISE	CAMPOBASSO	URURI

Coordinate di georeferenziazione:

Latitudine			Longitudine		
Gradi	Primi	Secondi	Gradi	Primi	Secondi
41	49	3,00	-15	1	1,00

Responsabili Progetto:

Ruolo	Soggetto	Responsabile	Indirizzo
Attuatore	Comune di Ururi (CB)	Arch. Jr Giovanni Granitto	Paizza Municipio, 50
Programmatore	REGIONE MOLISE		

Stato Progetto: Attivo - Inserimento

Criticità Finanziaria:

Note:



a
W



2 - CRONOPROGRAMMA DEL PROGETTO

A. Fase disponibile alla data di approvazione/sottoscrizione dello strumento attuativo: Studio di fattibilità

B. Iter Procedurale: Realizzazione OOPP

Attività	Data Inizio		Data Fine		Soggetto Competente	Note
	Prevista	Effettiva	Prevista	Effettiva		
Studio di fattibilità						
Progettazione Preliminare						
Progettazione Definitiva						
Progettazione Esecutiva						
Esecuzione Lavori						
Collaudo						
Chiusura Intervento						
Funzionalità						

Altre Attività	Data Inizio		Data Fine		Soggetto Competente	Note
	Prevista	Effettiva	Previsita	Effettiva		

Approvazioni	Data Approvazione		Data Approvazione		Soggetto Competente	Note
	Prevista		Effettiva			

C. Sospensione Lavori:

Motivo	Data Inizio		Data Fine	
	Prevista	Effettiva	Prevista	Effettiva

D. Procedura di Aggiudicazione:

Gara	Attività	Data Prevista	Data Effettiva	Soggetto Competente	Note
------	----------	---------------	----------------	---------------------	------

- -



Handwritten signature and initials.

3 - PIANO ECONOMICO

Costo Complessivo (Euro): 209.295,85

Anno	Realizzato (Euro)	Da Realizzare (Euro)	Totale (Euro)
2012	111.916,96	0,00	111.916,96
2013	0,00	51.487,36	51.487,36
2014	0,00	45.891,53	45.891,53
Totali	111.916,96	97.378,89	209.295,85

Avanzamento Spese (%): 53,47

4 - PIANO FINANZIARIO

Totale Finanziamento (Euro): 209.295,85

Anno	Fonte	Descrizione della fonte / Estremi del provvedimento	Importo Finanziamento (Euro)	Proveniente da economia
2009	Privato	. - Consorzio PEU 07	25.891,53	N
2011	Stato Fondo Aree Sottoutilizzate	Legge.208/1998 - Delibera n.62/2011 - Infrastrutture strategiche interregionali e regionali	183.404,32	N

5 - AVANZAMENTO CONTABILE

A. Impegni Contrattualizzati

Importo Totale (Euro):

Data	Codice	Importo (Euro)	Note
------	--------	-------------------	------

B. Disposizioni di Pagamenti

Importo Totale (Euro):

Data	Codice	Importo (Euro)	Importo FAS (Euro)	Importo Ammesso (Euro)	Note
------	--------	-------------------	-----------------------	------------------------------	------





C. Economie

Importo Totale (Euro):

Anno	Tipo Finanziamento	Importo
------	--------------------	---------

6 - AVANZAMENTO FISICO

A. Avanzamento Lavori:

Data	Progressivo	Descrizione	Importo (Euro)	Note
------	-------------	-------------	----------------	------

B. Indicatori di Realizzazione Fisica:

Descrizione indicatore (U.M.)	Valore Obiettivo	Valore Attuale	Valore Concluso	Valore Conseguito
Riduzione nei consumi energetici (TEP)	0,00			
Volume oggetto di intervento (mc)	0,00			

C. Indicatori Occupazionali:

Descrizione indicatore (U.M.)	Valore Obiettivo	Valore Attuale	Valore Concluso	Valore Conseguito
Giornate/uomo attivate fase di cantiere (N)	0,00			

D. Indicatori Opzionali:

Descrizione indicatore (U.M.)	Valore Obiettivo	Valore Attuale	Valore Concluso	Valore Conseguito
-------------------------------	------------------	----------------	-----------------	-------------------

E. Indicatori di Programma:

Descrizione indicatore (U.M.) - Programma	Valore Obiettivo	Valore Attuale	Valore Concluso	Valore Conseguito
---	------------------	----------------	-----------------	-------------------

Note Metodologiche

❖ Nella sezione Coordinate di georeferenziazione i valori vanno espressi in gradi, primi e secondi del sistema sessagesimale.



a
W



Intesa: MOLISE
Strumento: Accordo di Programma Quadro - Immobili privati in classe di priorità "A"
Responsabile Strumento: Direttore Agenzia Regionale di Protezione Civile

1 - DATI IDENTIFICATIVI

Codice Progetto: MOS2.EP212PR

Versione del: 31/10/2013

C.U.P.: C83F11000420008

Titolo Progetto: lavori di ricostruzione immobili privati in classe di priorità "A" - PEU 37 Sp 1

Settore Progetto: OPERE E INFRASTRUTTURE SOCIALI - ABITATIVE - RICOSTRUZIONI PER CALAMITA' NATURALI

Tipo Progetto: REALIZZAZIONE DI LAVORI PUBBLICI (OPERE ED IMPIANTISTICA) - RISTRUTTURAZIONE

Localizzazione:

Regione	Provincia	Comune
MOLISE	CAMPOBASSO	URURI

Coordinate di georeferenziazione:

Latitudine			Longitudine		
Gradi	Primi	Secondi	Gradi	Primi	Secondi
41	49	1,00	-15	1	1,00

Responsabili Progetto:

Ruolo	Soggetto	Responsabile	Indirizzo
Attuatore	Comune di Ururi (CB)	Arch. Jr Giovanni Granitto	Paizza Municipio, 50
Programmatore	REGIONE MOLISE		

Stato Progetto: Attivo - Inserimento

Criticità Finanziaria:

Note:





2 - CRONOPROGRAMMA DEL PROGETTO

A. Fase disponibile alla data di approvazione/sottoscrizione dello strumento attuativo: Studio di fattibilità

B. Iter Procedurale: Realizzazione OOPP

Attività	Data Inizio		Data Fine		Soggetto Competente	Note
	Prevista	Effettiva	Prevista	Effettiva		
Studio di fattibilità						
Progettazione Preliminare						
Progettazione Definitiva						
Progettazione Esecutiva						
Esecuzione Lavori						
Collaudo						
Chiusura Intervento						
Funzionalità						

Altre Attività	Data Inizio		Data Fine		Soggetto Competente	Note
	Prevista	Effettiva	Previsita	Effettiva		

Approvazioni	Data Approvazione		Data Approvazione		Soggetto Competente	Note
	Prevista		Effettiva			

C. Sospensione Lavori:

Motivo	Data Inizio		Data Fine	
	Prevista	Effettiva	Prevista	Effettiva

D. Procedura di Aggiudicazione:

Gara	Attività	Data Prevista	Data Effettiva	Soggetto Competente	Note
-	-				



3 - PIANO ECONOMICO

Costo Complessivo (Euro): 101.166,65

Anno	Realizzato (Euro)	Da Realizzare (Euro)	Totale (Euro)
2013	0,00	30.350,00	30.350,00
2014	0,00	70.816,65	70.816,65
Totali	0,00	101.166,65	101.166,65

Avanzamento Spese (%): 0,00

4 - PIANO FINANZIARIO

Totale Finanziamento (Euro): 101.166,65

Anno	Fonte	Descrizione della fonte / Estremi del provvedimento	Importo Finanziamento (Euro)	Proveniente da economia
2011	Stato Fondo Aree Sottoutilizzate	Legge.208/1998 - Delibera n.62/2011 - Infrastrutture strategiche interregionali e regionali	101.166,65	N

5 - AVANZAMENTO CONTABILE

A. Impegni Contrattualizzati

Importo Totale (Euro):

Data	Codice	Importo (Euro)	Note
------	--------	-------------------	------

B. Disposizioni di Pagamenti

Importo Totale (Euro):

Data	Codice	Importo (Euro)	Importo FAS (Euro)	Importo Ammesso (Euro)	Note
------	--------	-------------------	-----------------------	------------------------------	------

C. Economie

Importo Totale (Euro):

Anno	Tipo Finanziamento	Importo
------	--------------------	---------





6 - AVANZAMENTO FISICO

A. Avanzamento Lavori:

Data	Progressivo	Descrizione	Importo (Euro)	Note
------	-------------	-------------	-------------------	------

B. Indicatori di Realizzazione Fisica:

Descrizione indicatore (U.M.)	Valore Obiettivo	Valore Attuale	Valore Concluso	Valore Conseguito
Riduzione nei consumi energetici (TEP)	0,00			
Volume oggetto di intervento (mc)	0,00			

C. Indicatori Occupazionali:

Descrizione indicatore (U.M.)	Valore Obiettivo	Valore Attuale	Valore Concluso	Valore Conseguito
Giornate/uomo attivate fase di cantiere (N)	0,00			

D. Indicatori Opzionali:

Descrizione indicatore (U.M.)	Valore Obiettivo	Valore Attuale	Valore Concluso	Valore Conseguito
-------------------------------	------------------	----------------	-----------------	-------------------

E. Indicatori di Programma:

Descrizione indicatore (U.M.) - Programma	Valore Obiettivo	Valore Attuale	Valore Concluso	Valore Conseguito
---	------------------	----------------	-----------------	-------------------

Note Metodologiche

❖ Nella sezione Coordinate di georeferenziazione i valori vanno espressi in gradi, primi e secondi del sistema sessagesimale.



Intesa: MOLISE
Strumento: Accordo di Programma Quadro - Immobili privati in classe di priorità "A"
Responsabile Strumento: Direttore Agenzia Regionale di Protezione Civile

1 - DATI IDENTIFICATIVI

Codice Progetto: MOS2.EP213PR

Versione del: 31/10/2013

C.U.P.: C83F11000430008

Titolo Progetto: lavori di ricostruzione immobili privati in classe di priorità "A" - PEU 31 Sp 3

Settore Progetto: OPERE E INFRASTRUTTURE SOCIALI - ABITATIVE - RICOSTRUZIONI PER CALAMITA' NATURALI

Tipo Progetto: REALIZZAZIONE DI LAVORI PUBBLICI (OPERE ED IMPIANTISTICA) - RISTRUTTURAZIONE

Localizzazione:

Regione	Provincia	Comune
MOLISE	CAMPOBASSO	URURI

Coordinate di georeferenziazione:

Latitudine			Longitudine		
Gradi	Primi	Secondi	Gradi	Primi	Secondi
41	49	3,00	-15	1	1,00

Responsabili Progetto:

Ruolo	Soggetto	Responsabile	Indirizzo
Attuatore	Comune di Ururi (CB)	Arch. Jr Giovanni Granitto	Paizza Municipio, 50
Programmatore	REGIONE MOLISE		

Stato Progetto: Attivo - Inserimento

Criticità Finanziaria:

Note:



2 - CRONOPROGRAMMA DEL PROGETTO

A. Fase disponibile alla data di approvazione/sottoscrizione dello strumento attuativo: Studio di fattibilità

B. Iter Procedurale: Realizzazione OOPP

Attività	Data Inizio		Data Fine		Soggetto Competente	Note
	Prevista	Effettiva	Prevista	Effettiva		
Studio di fattibilità						
Progettazione Preliminare						
Progettazione Definitiva						
Progettazione Esecutiva						
Esecuzione Lavori						
Collaudo						
Chiusura Intervento						
Funzionalità						

Altre Attività	Data Inizio		Data Fine		Soggetto Competente	Note
	Prevista	Effettiva	Previsita	Effettiva		

Approvazioni	Data Approvazione		Data Approvazione		Soggetto Competente	Note
	Prevista		Effettiva			

C. Sospensione Lavori:

Motivo	Data Inizio		Data Fine	
	Prevista	Effettiva	Prevista	Effettiva

D. Procedura di Aggiudicazione:

Gara	Attività	Data Prevista	Data Effettiva	Soggetto Competente	Note
------	----------	---------------	----------------	---------------------	------

-

-





3 - PIANO ECONOMICO

Costo Complessivo (Euro): 255.853,49

Anno	Realizzato (Euro)	Da Realizzare (Euro)	Totale (Euro)
2012	211.286,75	0,00	211.286,75
2013	0,00	44.566,74	44.566,74
Totali	211.286,75	44.566,74	255.853,49

Avanzamento Spese (%): 82,58

4 - PIANO FINANZIARIO

Totale Finanziamento (Euro): 255.853,49

Anno	Fonte	Descrizione della fonte / Estremi del provvedimento	Importo Finanziamento (Euro)	Proveniente da economia
2012	Stato Fondo Aree Sottoutilizzate	Legge.208/1998 - Delibera n.62/2011 - Infrastrutture strategiche interregionali e regionali	246.550,22	N
2012	Privato	- Consorzio PEU 31	9.303,27	N

5 - AVANZAMENTO CONTABILE

A. Impegni Contrattualizzati

Importo Totale (Euro):

Data	Codice	Importo (Euro)	Note
------	--------	-------------------	------

B. Disposizioni di Pagamenti

Importo Totale (Euro):

Data	Codice	Importo (Euro)	Importo FAS (Euro)	Importo Ammesso (Euro)	Note
------	--------	-------------------	-----------------------	------------------------------	------

C. Economie

Importo Totale (Euro):



Anno Tipo Finanziamento Importo

6 - AVANZAMENTO FISICO

A. Avanzamento Lavori:

Data	Progressivo	Descrizione	Importo (Euro)	Note
------	-------------	-------------	-------------------	------

B. Indicatori di Realizzazione Fisica:

Descrizione indicatore (U.M.)	Valore Obiettivo	Valore Attuale	Valore Concluso	Valore Conseguito
Riduzione nei consumi energetici (TEP)	0,00			
Volume oggetto di intervento (mc)	0,00			

C. Indicatori Occupazionali:

Descrizione indicatore (U.M.)	Valore Obiettivo	Valore Attuale	Valore Concluso	Valore Conseguito
Giornate/uomo attivate fase di cantiere (N)	0,00			

D. Indicatori Opzionali:

Descrizione indicatore (U.M.)	Valore Obiettivo	Valore Attuale	Valore Concluso	Valore Conseguito
-------------------------------	------------------	----------------	-----------------	-------------------

E. Indicatori di Programma:

Descrizione indicatore (U.M.) - Programma	Valore Obiettivo	Valore Attuale	Valore Concluso	Valore Conseguito
---	------------------	----------------	-----------------	-------------------

Note Metodologiche

❖ Nella sezione Coordinate di georeferenziazione i valori vanno espressi in gradi, primi e secondi del sistema sessagesimale.



Intesa: MOLISE
Strumento: Accordo di Programma Quadro - Immobili privati in classe di priorità "A"
Responsabile Strumento: Direttore Agenzia Regionale di Protezione Civile

1 - DATI IDENTIFICATIVI

Codice Progetto: MOS2.EP214PR

Versione del: 31/10/2013

C.U.P.: C83F11000440008

Titolo Progetto: lavori di ricostruzione immobili privati in classe di priorità "A" - variante - PEU 28 Sp 2

Settore Progetto: OPERE E INFRASTRUTTURE SOCIALI - ABITATIVE - RICOSTRUZIONI PER CALAMITA' NATURALI

Tipo Progetto: REALIZZAZIONE DI LAVORI PUBBLICI (OPERE ED IMPIANTISTICA) - RISTRUTTURAZIONE

Localizzazione:

Regione	Provincia	Comune
MOLISE	CAMPOBASSO	URURI

Coordinate di georeferenziazione:

Latitudine			Longitudine		
Gradi	Primi	Secondi	Gradi	Primi	Secondi
41	49	3,00	-15	1	1,00

Responsabili Progetto:

Ruolo	Soggetto	Responsabile	Indirizzo
Attuatore	Comune di Ururi (CB)	arch jr Giovanni Granitto	p.zza municipio 50
Programmatore	REGIONE MOLISE		

Stato Progetto: Attivo - Inserimento

Criticità Finanziaria:

Note:



Handwritten signature and initials.

2 - CRONOPROGRAMMA DEL PROGETTO

A. Fase disponibile alla data di approvazione/sottoscrizione dello strumento attuativo: Studio di fattibilità

B. Iter Procedurale: Realizzazione OOPP

Attività	Data Inizio		Data Fine		Soggetto Competente	Note
	Prevista	Effettiva	Prevista	Effettiva		
Studio di fattibilità						
Progettazione Preliminare						
Progettazione Definitiva						
Progettazione Esecutiva						
Esecuzione Lavori						
Collaudo						
Chiusura Intervento						
Funzionalità						

Altre Attività	Data Inizio		Data Fine		Soggetto Competente	Note
	Prevista	Effettiva	Prevista	Effettiva		

Approvazioni	Data Approvazione		Data Approvazione		Soggetto Competente	Note
	Prevista		Effettiva			

C. Sospensione Lavori:

Motivo	Data Inizio		Data Fine	
	Prevista	Effettiva	Prevista	Effettiva

D. Procedura di Aggiudicazione:

Gara	Attività	Data Prevista	Data Effettiva	Soggetto Competente	Note
-	-				





3 - PIANO ECONOMICO

Costo Complessivo (Euro): 247.395,16

Anno	Realizzato (Euro)	Da Realizzare (Euro)	Totale (Euro)
2013	0,00	247.395,16	247.395,16
Totali	0,00	247.395,16	247.395,16

Avanzamento Spese (%): 0,00

4 - PIANO FINANZIARIO

Totale Finanziamento (Euro): 247.395,16

Anno	Fonte	Descrizione della fonte / Estremi del provvedimento	Importo Finanziamento (Euro)	Proveniente da economia
2011	Stato Fondo Aree Sottoutilizzate	Legge.208/1998 - Delibera n.62/2011 - Infrastrutture strategiche interregionali e regionali	241.852,37	N
2012	Privato	. - consorzio peu 28 sp2	5.542,79	N

5 - AVANZAMENTO CONTABILE

A. Impegni Contrattualizzati

Importo Totale (Euro):

Data	Codice	Importo (Euro)	Note
------	--------	-------------------	------

B. Disposizioni di Pagamenti

Importo Totale (Euro):

Data	Codice	Importo (Euro)	Importo FAS (Euro)	Importo Ammesso (Euro)	Note
------	--------	-------------------	-----------------------	------------------------------	------

C. Economie

Importo Totale (Euro):

Anno	Tipo Finanziamento	Importo
------	--------------------	---------



[Handwritten signature]



6 - AVANZAMENTO FISICO

A. Avanzamento Lavori:

Data	Progressivo	Descrizione	Importo (Euro)	Note
------	-------------	-------------	-------------------	------

B. Indicatori di Realizzazione Fisica:

Descrizione indicatore (U.M.)	Valore Obiettivo	Valore Attuale	Valore Concluso	Valore Conseguito
Riduzione nei consumi energetici (TEP)	0,00			
Volume oggetto di intervento (mc)	0,00			

C. Indicatori Occupazionali:

Descrizione indicatore (U.M.)	Valore Obiettivo	Valore Attuale	Valore Concluso	Valore Conseguito
Giornate/uomo attivate fase di cantiere (N)	0,00			

D. Indicatori Opzionali:

Descrizione indicatore (U.M.)	Valore Obiettivo	Valore Attuale	Valore Concluso	Valore Conseguito
-------------------------------	------------------	----------------	-----------------	-------------------

E. Indicatori di Programma:

Descrizione indicatore (U.M.) - Programma	Valore Obiettivo	Valore Attuale	Valore Concluso	Valore Conseguito
---	------------------	----------------	-----------------	-------------------

Note Metodologiche

❖ Nella sezione Coordinate di georeferenziazione i valori vanno espressi in gradi, primi e secondi del sistema sessagesimale.



a
M

Intesa: MOLISE
Strumento: Accordo di Programma Quadro - Immobili privati in classe di priorità "A"
Responsabile Strumento: Direttore Agenzia Regionale di Protezione Civile

1 - DATI IDENTIFICATIVI

Codice Progetto: MOS2.EP215PR

Versione del: 31/10/2013

C.U.P.: C83F11000450008

Titolo Progetto: lavori di ricostruzione immobili privati in classe di priorità "A" - PEU 8 Sp 3

Settore Progetto: OPERE E INFRASTRUTTURE SOCIALI - ABITATIVE - RICOSTRUZIONI PER CALAMITA' NATURALI

Tipo Progetto: REALIZZAZIONE DI LAVORI PUBBLICI (OPERE ED IMPIANTISTICA) - RISTRUTTURAZIONE

Localizzazione:

Regione	Provincia	Comune
MOLISE	CAMPOBASSO	URURI

Coordinate di georeferenziazione:

Latitudine			Longitudine		
Gradi	Primi	Secondi	Gradi	Primi	Secondi
41	49	3,00	-15	1	1,00

Responsabili Progetto:

Ruolo	Soggetto	Responsabile	Indirizzo
Attuatore	Comune di Ururi (CB)	arch jr Giovanni Granitto	p.zza municipio 50
Programmatore	REGIONE MOLISE		

Stato Progetto: Attivo - Inserimento

Criticità Finanziaria:

Note:





2 - CRONOPROGRAMMA DEL PROGETTO

A. Fase disponibile alla data di approvazione/sottoscrizione dello strumento attuativo: Studio di fattibilità

B. Iter Procedurale: Realizzazione OOPP

Attività	Data Inizio		Data Fine		Soggetto Competente	Note
	Prevista	Effettiva	Prevista	Effettiva		
Studio di fattibilità						
Progettazione Preliminare						
Progettazione Definitiva						
Progettazione Esecutiva						
Esecuzione Lavori						
Collaudo						
Chiusura Intervento						
Funzionalità						

Altre Attività	Data Inizio		Data Fine		Soggetto Competente	Note
	Prevista	Effettiva	Prevista	Effettiva		

Approvazioni	Data Approvazione		Data Approvazione		Soggetto Competente	Note
	Prevista		Effettiva			

C. Sospensione Lavori:

Motivo	Data Inizio		Data Fine	
	Prevista	Effettiva	Prevista	Effettiva

D. Procedura di Aggiudicazione:

Gara	Attività	Data Prevista	Data Effettiva	Soggetto Competente	Note
------	----------	---------------	----------------	---------------------	------

-

-



Q

W



3 - PIANO ECONOMICO

Costo Complessivo (Euro): 106.688,37

Anno	Realizzato (Euro)	Da Realizzare (Euro)	Totale (Euro)
2013	0,00	78.626,33	78.626,33
2014	0,00	28.062,04	28.062,04
Totali	0,00	106.688,37	106.688,37

Avanzamento Spese (%): 0,00

4 - PIANO FINANZIARIO

Totale Finanziamento (Euro): 128.026,04

Anno	Fonte	Descrizione della fonte / Estremi del provvedimento	Importo Finanziamento (Euro)	Proveniente da economia
2011	Stato Fondo Aree Sottoutilizzate	Legge.208/1998 - Delibera n.62/2011 - Infrastrutture strategiche interregionali e regionali	128.026,04	N

5 - AVANZAMENTO CONTABILE

A. Impegni Contrattualizzati

Importo Totale (Euro):

Data	Codice	Importo (Euro)	Note
------	--------	-------------------	------

B. Disposizioni di Pagamenti

Importo Totale (Euro):

Data	Codice	Importo (Euro)	Importo FAS (Euro)	Importo Ammesso (Euro)	Note
------	--------	-------------------	-----------------------	---------------------------	------

C. Economie

Importo Totale (Euro): 21.337,67

Anno	Tipo Finanziamento	Importo
------	--------------------	---------



Handwritten signature



2013 Stato Fondo Aree Sottoutilizzate

21.337,67

6 - AVANZAMENTO FISICO

A. Avanzamento Lavori:

Data	Progressivo	Descrizione	Importo (Euro)	Note
------	-------------	-------------	-------------------	------

B. Indicatori di Realizzazione Fisica:

Descrizione indicatore (U.M.)	Valore Obiettivo	Valore Attuale	Valore Concluso	Valore Conseguito
Riduzione nei consumi energetici (TEP)	0,00			
Volume oggetto di intervento (mc)	0,00			

C. Indicatori Occupazionali:

Descrizione indicatore (U.M.)	Valore Obiettivo	Valore Attuale	Valore Concluso	Valore Conseguito
Giornate/uomo attivate fase di cantiere (N)	0,00			

D. Indicatori Opzionali:

Descrizione indicatore (U.M.)	Valore Obiettivo	Valore Attuale	Valore Concluso	Valore Conseguito
-------------------------------	------------------	----------------	-----------------	-------------------

E. Indicatori di Programma:

Descrizione indicatore (U.M.) - Programma	Valore Obiettivo	Valore Attuale	Valore Concluso	Valore Conseguito
---	------------------	----------------	-----------------	-------------------

Note Metodologiche

❖ Nella sezione Coordinate di georeferenziazione i valori vanno espressi in gradi, primi e secondi del sistema sessagesimale.





Intesa: MOLISE
Strumento: Accordo di Programma Quadro - Immobili privati in classe di priorità "A"
Responsabile Strumento: Direttore Agenzia Regionale di Protezione Civile

1 - DATI IDENTIFICATIVI

Codice Progetto: MOS2.EP216PR

Versione del: 31/10/2013

C.U.P.: C83F11000460008

Titolo Progetto: lavori di ricostruzione immobili privati in classe di priorità "A" - PEU 24 Sp 8

Settore Progetto: OPERE E INFRASTRUTTURE SOCIALI - ABITATIVE - RICOSTRUZIONI PER CALAMITA' NATURALI

Tipo Progetto: REALIZZAZIONE DI LAVORI PUBBLICI (OPERE ED IMPIANTISTICA) - RISTRUTTURAZIONE

Localizzazione:

Regione	Provincia	Comune
MOLISE	CAMPOBASSO	URURI

Coordinate di georeferenziazione:

Latitudine			Longitudine		
Gradi	Primi	Secondi	Gradi	Primi	Secondi
41	49	3,00	-15	1	1,00

Responsabili Progetto:

Ruolo	Soggetto	Responsabile	Indirizzo
Attuatore	Comune di Ururi (CB)	arch jr Giovanni Granitto	p.zza municipio 50
Programmatore	REGIONE MOLISE		

Stato Progetto: Attivo - Inserimento

Criticità Finanziaria:

Note:



2 - CRONOPROGRAMMA DEL PROGETTO

A. Fase disponibile alla data di approvazione/sottoscrizione dello strumento attuativo: Studio di fattibilità

B. Iter Procedurale: Realizzazione OOPP

Attività	Data Inizio		Data Fine		Soggetto Competente	Note
	Prevista	Effettiva	Prevista	Effettiva		
Studio di fattibilità						
Progettazione Preliminare						
Progettazione Definitiva						
Progettazione Esecutiva						
Esecuzione Lavori						
Collaudo						
Chiusura Intervento						
Funzionalità						

Altre Attività	Data Inizio		Data Fine		Soggetto Competente	Note
	Prevista	Effettiva	Previsita	Effettiva		

Approvazioni	Data Approvazione		Data Approvazione		Soggetto Competente	Note
	Prevista		Effettiva			

C. Sospensione Lavori:

Motivo	Data Inizio		Data Fine	
	Prevista	Effettiva	Prevista	Effettiva

D. Procedura di Aggiudicazione:

Gara	Attività	Data Prevista	Data Effettiva	Soggetto Competente	Note
------	----------	---------------	----------------	---------------------	------

-

-



3 - PIANO ECONOMICO

Costo Complessivo (Euro): 186.845,71

Anno	Realizzato (Euro)	Da Realizzare (Euro)	Totale (Euro)
2013	0,00	120.000,00	120.000,00
2014	0,00	66.845,71	66.845,71
Totali	0,00	186.845,71	186.845,71

Avanzamento Spese (%): 0,00

4 - PIANO FINANZIARIO

Totale Finanziamento (Euro): 186.845,71

Anno	Fonte	Descrizione della fonte / Estremi del provvedimento	Importo Finanziamento (Euro)	Proveniente da economia
2011	Stato Fondo Aree Sottoutilizzate	Legge.208/1998 - Delibera n.62/2011 - Infrastrutture strategiche interregionali e regionali	186.845,71	N

5 - AVANZAMENTO CONTABILE

A. Impegni Contrattualizzati

Importo Totale (Euro):

Data	Codice	Importo (Euro)	Note
------	--------	-------------------	------

B. Disposizioni di Pagamenti

Importo Totale (Euro):

Data	Codice	Importo (Euro)	Importo FAS (Euro)	Importo AmMESSO (Euro)	Note
------	--------	-------------------	-----------------------	------------------------------	------

C. Economie

Importo Totale (Euro):

Anno	Tipo Finanziamento	Importo
------	--------------------	---------



Handwritten signature

Handwritten signature

6 - AVANZAMENTO FISICO

A. Avanzamento Lavori:

Data	Progressivo	Descrizione	Importo (Euro)	Note
------	-------------	-------------	-------------------	------

B. Indicatori di Realizzazione Fisica:

Descrizione indicatore (U.M.)	Valore Obiettivo	Valore Attuale	Valore Concluso	Valore Conseguito
Riduzione nei consumi energetici (TEP)	0,00			
Volume oggetto di intervento (mc)	0,00			

C. Indicatori Occupazionali:

Descrizione indicatore (U.M.)	Valore Obiettivo	Valore Attuale	Valore Concluso	Valore Conseguito
Giornate/uomo attivate fase di cantiere (N)	0,00			

D. Indicatori Opzionali:

Descrizione indicatore (U.M.)	Valore Obiettivo	Valore Attuale	Valore Concluso	Valore Conseguito
-------------------------------	------------------	----------------	-----------------	-------------------

E. Indicatori di Programma:

Descrizione indicatore (U.M.) - Programma	Valore Obiettivo	Valore Attuale	Valore Concluso	Valore Conseguito
---	------------------	----------------	-----------------	-------------------

Note Metodologiche

❖ Nella sezione Coordinate di georeferenziazione i valori vanno espressi in gradi, primi e secondi del sistema sessagesimale.





Intesa: MOLISE
Strumento: Accordo di Programma Quadro - Immobili privati in classe di priorità "A"
Responsabile Strumento: Direttore Agenzia Regionale di Protezione Civile

1 - DATI IDENTIFICATIVI

Codice Progetto: MOS2.EP217PR

Versione del: 31/10/2013

C.U.P.: C83F11000470008

Titolo Progetto: lavori di ricostruzione immobili privati in classe di priorità "A" - PEU 36 Sp 3

Settore Progetto: OPERE E INFRASTRUTTURE SOCIALI - ABITATIVE - RICOSTRUZIONI PER CALAMITA' NATURALI

Tipo Progetto: REALIZZAZIONE DI LAVORI PUBBLICI (OPERE ED IMPIANTISTICA) - RISTRUTTURAZIONE

Localizzazione:

Regione	Provincia	Comune
MOLISE	CAMPOBASSO	URURI

Coordinate di georeferenziazione:

Latitudine			Longitudine		
Gradi	Primi	Secondi	Gradi	Primi	Secondi
41	49	3,00	-15	1	1,00

Responsabili Progetto:

Ruolo
Attuatore
Programmatore

Soggetto
Comune di Ururi (CB)
REGIONE MOLISE

Responsabile
Arch. Jr Giovanni Granitto

Indirizzo
Paizza Municipio, 50

Stato Progetto: Attivo - Inserimento

Criticità Finanziaria:

Note:





2 - CRONOPROGRAMMA DEL PROGETTO

A. Fase disponibile alla data di approvazione/sottoscrizione dello strumento attuativo: Studio di fattibilità

B. Iter Procedurale: Realizzazione OOPP

Attività	Data Inizio		Data Fine		Soggetto Competente	Note
	Prevista	Effettiva	Prevista	Effettiva		
Studio di fattibilità						
Progettazione Preliminare						
Progettazione Definitiva						
Progettazione Esecutiva						
Esecuzione Lavori						
Collaudo						
Chiusura Intervento						
Funzionalità						

Altre Attività	Data Inizio		Data Fine		Soggetto Competente	Note
	Prevista	Effettiva	Prevista	Effettiva		

Approvazioni	Data Approvazione		Data Approvazione		Soggetto Competente	Note
	Prevista	Effettiva	Prevista	Effettiva		

C. Sospensione Lavori:

Motivo	Data Inizio		Data Fine	
	Prevista	Effettiva	Prevista	Effettiva

D. Procedura di Aggiudicazione:

Gara	Attività	Data Prevista	Data Effettiva	Soggetto Competente	Note
------	----------	---------------	----------------	---------------------	------

- -





3 - PIANO ECONOMICO

Costo Complessivo (Euro): 575.118,93

Anno	Realizzato (Euro)	Da Realizzare (Euro)	Totale (Euro)
2013	0,00	200.000,00	200.000,00
2014	0,00	300.000,00	300.000,00
2015	0,00	75.118,93	75.118,93
Totali	0,00	575.118,93	575.118,93

Avanzamento Spese (%): 0,00

4 - PIANO FINANZIARIO

Totale Finanziamento (Euro): 575.118,93

Anno	Fonte	Descrizione della fonte / Estremi del provvedimento	Importo Finanziamento (Euro)	Proveniente da economia
2012	Stato Fondo Aree Sottoutilizzate	Legge.208/1998 - Delibera n.62/2011 - Infrastrutture strategiche interregionali e regionali	571.396,02	N
2012	Privato	- Consorzio PEU 36	3.722,91	N

5 - AVANZAMENTO CONTABILE

A. Impegni Contrattualizzati

Importo Totale (Euro):

Data	Codice	Importo (Euro)	Note
------	--------	-------------------	------

B. Disposizioni di Pagamenti

Importo Totale (Euro):

Data	Codice	Importo (Euro)	Importo FAS (Euro)	Importo Ammessso (Euro)	Note
------	--------	-------------------	-----------------------	-------------------------------	------



Handwritten signature

C. Economie

Importo Totale (Euro):

Anno	Tipo Finanziamento	Importo
------	--------------------	---------

6 - AVANZAMENTO FISICO

A. Avanzamento Lavori:

Data	Progressivo	Descrizione	Importo (Euro)	Note
------	-------------	-------------	-------------------	------

B. Indicatori di Realizzazione Fisica:

Descrizione indicatore (U.M.)	Valore Obiettivo	Valore Attuale	Valore Concluso	Valore Conseguito
Riduzione nei consumi energetici (TEP)	0,00			
Volume oggetto di intervento (mc)	0,00			

C. Indicatori Occupazionali:

Descrizione indicatore (U.M.)	Valore Obiettivo	Valore Attuale	Valore Concluso	Valore Conseguito
Giornate/uomo attivate fase di cantiere (N)	0,00			

D. Indicatori Opzionali:

Descrizione indicatore (U.M.)	Valore Obiettivo	Valore Attuale	Valore Concluso	Valore Conseguito
-------------------------------	------------------	----------------	-----------------	-------------------

E. Indicatori di Programma:

Descrizione indicatore (U.M.) - Programma	Valore Obiettivo	Valore Attuale	Valore Concluso	Valore Conseguito
---	------------------	----------------	-----------------	-------------------

Note Metodologiche

❖ Nella sezione Coordinate di georeferenziazione i valori vanno espressi in gradi, primi e secondi del sistema sessagesimale.





Intesa: MOLISE
Strumento: Accordo di Programma Quadro - Immobili privati in classe di priorità "A"
Responsabile Strumento: Direttore Agenzia Regionale di Protezione Civile

1 - DATI IDENTIFICATIVI

Codice Progetto: MOS2.EP218PR

Versione del: 31/10/2013

C.U.P.: C83F11000480008

Titolo Progetto: lavori di ricostruzione immobili privati in classe di priorità "A" - PEU 20 Sp 3

Settore Progetto: OPERE E INFRASTRUTTURE SOCIALI - ABITATIVE - RICOSTRUZIONI PER CALAMITA' NATURALI

Tipo Progetto: REALIZZAZIONE DI LAVORI PUBBLICI (OPERE ED IMPIANTISTICA) - RISTRUTTURAZIONE

Localizzazione:

Regione	Provincia	Comune
MOLISE	CAMPOBASSO	URURI

Coordinate di georeferenziazione:

Latitudine			Longitudine		
Gradi	Primi	Secondi	Gradi	Primi	Secondi
41	49	3,00	-15	1	1,00

Responsabili Progetto:

Ruolo	Soggetto	Responsabile	Indirizzo
Attuatore	Comune di Ururi (CB)	Arch. Jr Giovanni Granitto	Paizza Municipio, 50
Programmatore	REGIONE MOLISE		

Stato Progetto: Attivo - Inserimento

Criticità Finanziaria:

Note:





2 - CRONOPROGRAMMA DEL PROGETTO

A. Fase disponibile alla data di approvazione/sottoscrizione dello strumento attuativo: Studio di fattibilità

B. Iter Procedurale: Realizzazione OOPP

Attività	Data Inizio		Data Fine		Soggetto Competente	Note
	Prevista	Effettiva	Prevista	Effettiva		
Studio di fattibilità						
Progettazione Preliminare						
Progettazione Definitiva						
Progettazione Esecutiva						
Esecuzione Lavori						
Collaudo						
Chiusura Intervento						
Funzionalità						

Altre Attività	Data Inizio		Data Fine		Soggetto Competente	Note
	Prevista	Effettiva	Previsita	Effettiva		

Approvazioni	Data Approvazione		Data Approvazione		Soggetto Competente	Note
	Prevista		Effettiva			

C. Sospensione Lavori:

Motivo	Data Inizio		Data Fine	
	Prevista	Effettiva	Prevista	Effettiva

D. Procedura di Aggiudicazione:

Gara	Attività	Data Prevista	Data Effettiva	Soggetto Competente	Note
-	-				



3 - PIANO ECONOMICO

Costo Complessivo (Euro): 377.381,39

Anno	Realizzato (Euro)	Da Realizzare (Euro)	Totale (Euro)
2013	0,00	250.000,00	250.000,00
2014	0,00	127.381,39	127.381,39
Totali	0,00	377.381,39	377.381,39

Avanzamento Spese (%): 0,00

4 - PIANO FINANZIARIO

Totale Finanziamento (Euro): 377.381,39

Anno	Fonte	Descrizione della fonte / Estremi del provvedimento	Importo Finanziamento (Euro)	Proveniente da economia
2009	Privato	. - Consorzio PEU 20	35.161,13	N
2012	Stato Fondo Aree Sottoutilizzate	Legge.208/1998 - Delibera n.62/2011 - Infrastrutture strategiche interregionali e regionali	342.220,26	N

5 - AVANZAMENTO CONTABILE

A. Impegni Contrattualizzati

Importo Totale (Euro):

Data	Codice	Importo (Euro)	Note
------	--------	-------------------	------

B. Disposizioni di Pagamenti

Importo Totale (Euro):

Data	Codice	Importo (Euro)	Importo FAS (Euro)	Importo Ammesso (Euro)	Note
------	--------	-------------------	-----------------------	------------------------------	------

C. Economie

Importo Totale (Euro):



Anno Tipo Finanziamento Importo

6 - AVANZAMENTO FISICO

A. Avanzamento Lavori:

Data	Progressivo	Descrizione	Importo (Euro)	Note
------	-------------	-------------	-------------------	------

B. Indicatori di Realizzazione Fisica:

Descrizione indicatore (U.M.)	Valore Obiettivo	Valore Attuale	Valore Concluso	Valore Conseguito
Riduzione nei consumi energetici (TEP)	0,00			
Volume oggetto di intervento (mc)	0,00			

C. Indicatori Occupazionali:

Descrizione indicatore (U.M.)	Valore Obiettivo	Valore Attuale	Valore Concluso	Valore Conseguito
Giornate/uomo attivate fase di cantiere (N)	0,00			

D. Indicatori Opzionali:

Descrizione indicatore (U.M.)	Valore Obiettivo	Valore Attuale	Valore Concluso	Valore Conseguito
-------------------------------	------------------	----------------	-----------------	-------------------

E. Indicatori di Programma:

Descrizione indicatore (U.M.) - Programma	Valore Obiettivo	Valore Attuale	Valore Concluso	Valore Conseguito
---	------------------	----------------	-----------------	-------------------

Note Metodologiche

❖ Nella sezione Coordinate di georeferenziazione i valori vanno espressi in gradi, primi e secondi del sistema sessagesimale.



Intesa: MOLISE
Strumento: Accordo di Programma Quadro - Immobili privati in classe di priorità "A"
Responsabile Strumento: Direttore Agenzia Regionale di Protezione Civile

1 - DATI IDENTIFICATIVI

Codice Progetto: MOS2.EP219PR

Versione del: 31/10/2013

C.U.P.: C83F11000490008

Titolo Progetto: lavori di ricostruzione immobili privati in classe di priorità "A" - PEU 32 Sp 1

Settore Progetto: OPERE E INFRASTRUTTURE SOCIALI - ABITATIVE - RICOSTRUZIONI PER CALAMITA' NATURALI

Tipo Progetto: REALIZZAZIONE DI LAVORI PUBBLICI (OPERE ED IMPIANTISTICA) - RISTRUTTURAZIONE

Localizzazione:

Regione	Provincia	Comune
MOLISE	CAMPOBASSO	URURI

Coordinate di georeferenziazione:

Latitudine			Longitudine		
Gradi	Primi	Secondi	Gradi	Primi	Secondi
41	49	3,00	-15	1	1,00

Responsabili Progetto:

Ruolo	Soggetto	Responsabile	Indirizzo
Attuatore	Comune di Ururi (CB)	Arch. Jr Giovanni Granitto	Paizza Municipio, 50
Programmatore	REGIONE MOLISE		

Stato Progetto: Attivo - Inserimento

Criticità Finanziaria:

Note:



2 - CRONOPROGRAMMA DEL PROGETTO

A. Fase disponibile alla data di approvazione/sottoscrizione dello strumento attuativo: Studio di fattibilità

B. Iter Procedurale: Realizzazione OOPP

Attività	Data Inizio		Data Fine		Soggetto Competente	Note
	Prevista	Effettiva	Prevista	Effettiva		
Studio di fattibilità						
Progettazione Preliminare						
Progettazione Definitiva						
Progettazione Esecutiva						
Esecuzione Lavori						
Collaudo						
Chiusura Intervento						
Funzionalità						

Altre Attività	Data Inizio		Data Fine		Soggetto Competente	Note
	Prevista	Effettiva	Previsita	Effettiva		

Approvazioni	Data Approvazione		Data Approvazione		Soggetto Competente	Note
	Prevista		Effettiva			

C. Sospensione Lavori:

Motivo	Data Inizio		Data Fine	
	Prevista	Effettiva	Prevista	Effettiva

D. Procedura di Aggiudicazione:

Gara	Attività	Data Prevista	Data Effettiva	Soggetto Competente	Note
------	----------	---------------	----------------	---------------------	------

-

-



d

mw



3 - PIANO ECONOMICO

Costo Complessivo (Euro): 591.876,59

Anno	Realizzato (Euro)	Da Realizzare (Euro)	Totale (Euro)
2013	0,00	150.000,00	150.000,00
2014	0,00	341.876,59	341.876,59
2015	0,00	100.000,00	100.000,00
Totali	0,00	591.876,59	591.876,59

Avanzamento Spese (%): 0,00

4 - PIANO FINANZIARIO

Totale Finanziamento (Euro): 591.876,59

Anno	Fonte	Descrizione della fonte / Estremi del provvedimento	Importo Finanziamento (Euro)	Proveniente da economia
2012	Stato Fondo Aree Sottoutilizzate	Legge.208/1998 - Delibera n.62/2011 - Infrastrutture strategiche interregionali e regionali	591.876,59	N

5 - AVANZAMENTO CONTABILE

A. Impegni Contrattualizzati

Importo Totale (Euro):

Data	Codice	Importo (Euro)	Note
------	--------	-------------------	------

B. Disposizioni di Pagamenti

Importo Totale (Euro):

Data	Codice	Importo (Euro)	Importo FAS (Euro)	Importo Ammessso (Euro)	Note
------	--------	-------------------	-----------------------	-------------------------------	------

C. Economie

Importo Totale (Euro):



Anno Tipo Finanziamento

Importo

6 - AVANZAMENTO FISICO

A. Avanzamento Lavori:

Data	Progressivo	Descrizione	Importo (Euro)	Note
------	-------------	-------------	-------------------	------

B. Indicatori di Realizzazione Fisica:

Descrizione indicatore (U.M.)	Valore Obiettivo	Valore Attuale	Valore Concluso	Valore Conseguito
Riduzione nei consumi energetici (TEP)	0,00			
Volume oggetto di intervento (mc)	0,00			

C. Indicatori Occupazionali:

Descrizione indicatore (U.M.)	Valore Obiettivo	Valore Attuale	Valore Concluso	Valore Conseguito
Giornate/uomo attivate fase di cantiere (N)	0,00			

D. Indicatori Opzionali:

Descrizione indicatore (U.M.)	Valore Obiettivo	Valore Attuale	Valore Concluso	Valore Conseguito
-------------------------------	------------------	----------------	-----------------	-------------------

E. Indicatori di Programma:

Descrizione indicatore (U.M.) - Programma	Valore Obiettivo	Valore Attuale	Valore Concluso	Valore Conseguito
---	------------------	----------------	-----------------	-------------------

Note Metodologiche

❖ Nella sezione Coordinate di georeferenziazione i valori vanno espressi in gradi, primi e secondi del sistema sessagesimale.

